

1. Obiekt 1155/1
OWCZARNIA, NR 1

2. Czas powstania
IV ćw. XIX w.

3. Miejscowość ROGALIN
PODLESIE



4. Adres

Podlesie

nr hipoteczny

5. Przynależność administracyjna

województwo poznańskie

904. POZNAŃSKI

gmina Mosina

5. Poprzednie nazwy miejscowości

Podlesie

Polesie

7. Przynależność administracyjna
1 VI 1975

województwo poznańskie

powiat poznański

8. Właściciel i jego adres

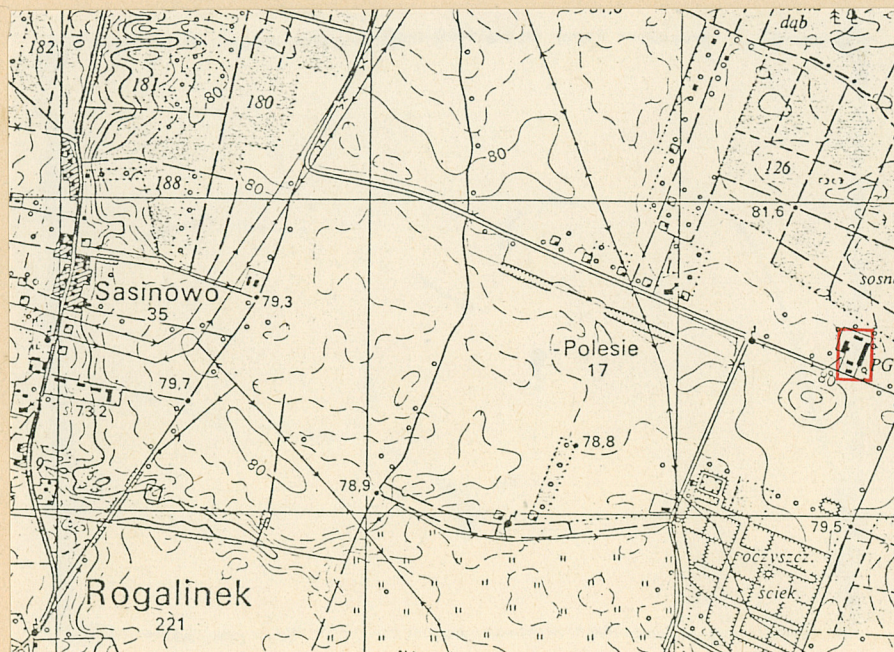
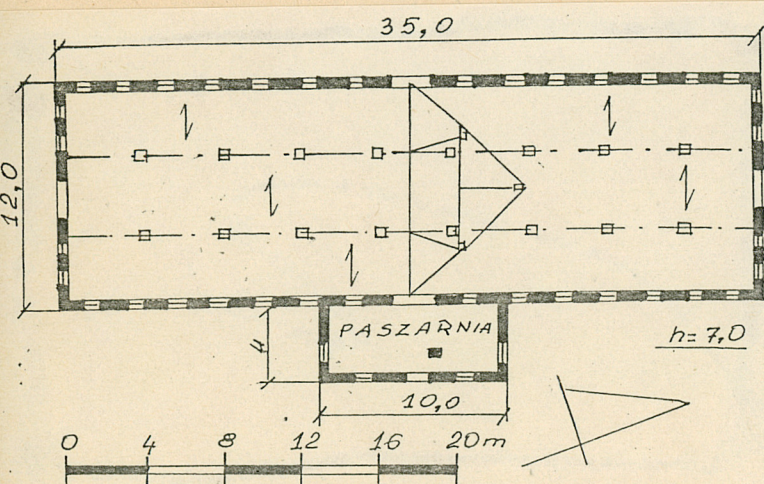
Kombinat PGR Kórnik
62-035 Kórnik
Zakład Rolny Rogalin

9. Użytkownik i jego adres

Kominat PGR Kórnik
62-035 Kórnik
Zakład Rolny Rogalin

10. Rejestr zabytków:

Nr 945/Wkup/4 data 10.12.2014



12. Autorzy, historia obiektu, określenie stylu

Opisywaną owczarnię zbudowano w IV ćwierci XIX wieku. Folwark Podlesie należał do dóbr Rogalin, których właścicielem był hrabia Edward Raczyński. W 1913 roku w majątku poza bydłem, końmi i świniami trzymano 650 sztuk owiec. Dobra Rogalin liczyły wówczas 813 hektarów gruntów ornych, 115 ha łąk, 324 ha lasów.

13. Opis (sytuacja, materiał i konstrukcja, rzut, bryła, elewacje, wnętrze wyposażenie, instalacje)

Obiekt usytuowany jest w zachodniej części obejścia zabudowań folwarcznych w Podlesiu leżących po północnej stronie drogi polnej oznaczonej jako ul. Podleśna w Rogalinie i oddalony jest od drogi o ok. 50 m.

Ściany: obiekt posadowiony jest na podmurówce z kamieni, ściany wykonane z cegły w układzie krzyżowym, wewnątrz tynkowane, szczyty ścian bocznych odeskowane.

Stropy: drewniane belki stropowe odeskowane -strop nagi-.

Wieżba dachowa: krokwie związane kleszczami leżą na kalenicy i płatwiach wspartych dwoma ścianami stolców pochyłych i na murłatach.

Pokrycie dachu: faliste płyty z eternitu przybite do łąt.

Posadzki: polepa gliniana.

Okna: drewniane krosnowe wielopolowe, uchylne górą.

Drzwi: dwuskrzydłowe wrota ciesielskie o konstrukcji "Z" wykonane z desek na styk, zamknięte odcinkowo, na poddaszu dwuskrzydłowe drzwi ciesielskie o konstrukcji typu "Z".

Rzut: kształt wydłużonego prostokąta, z centralnie usytuowanym ryzalitem w elewacji frontowej, z przejazdami wzdłuż osi podłużnej i poprzecznej.

Bryła: jednokondygnacyjny, dach dwuspadowy, z ryzalitem w elewacji frontowej, dachy połączono koszowo; w korpusie głównym kominy wentylacyjne na kalenicy i okapy przy elewacjach bocznych, w ryzalicie komin w połąci dachowej.

Elewacja wschodnia: w centrum ryzalit nakryty dwuspadowym daszkiem z odcinkowo zamkniętymi wrotami w osi symetrii flankowane dwoma prostokątnymi oknami /lewe powiększono/. Partia szczytowa odeskowana z otworem załadunkowym usytuowanym nad wrotami. W bocznych ścianach ryzalitu po jednym prostokątnym otworze okiennym. Po obu stronach ryzalitu, po sześć prostokątnych okien z każdej strony. Wszystkie otwory okienne z podokiennikami.

Elewacja południowa: z odcinkowo zamkniętymi wrotami pośrodku flankowanymi dwoma prostokątnymi oknami z podokiennikami z każdej strony. Partia szczytowa odeskowana, z otworem załadunkowym pośrodku /nad wrotami/.

Elewacja zachodnia: piętnastoosiowa z odcinkowo zamkniętymi wrotami w środku. Okna prostokątne z podokiennikami.

14. Kubatura

1650 m³ w tym
150 m³ paszarnia

15. Powierzchnia użytkowa

430 m² w tym
30 m² paszarnia

16. Przeznaczenie pierwotne

owczarnia
wielostanowiskowa

17. Użytkowanie obecne

nie użytkowana

18. Prace budowlane i konserwatorskie, ich przebieg i dokumentacja

Zmiana pokrycia dachowego na eternit.

19. Stan zachowania (fundamenty, ściany zewnętrzne, ściany wewnętrzne, sklepienia, stropy konstrukcje dachowe, pokrycie dachu, wyposażenie i instalacje)

W ścianach drobne pęknięcia, ubytki cegieł, tynków;
w stropach brak odeskowania i części belek; więźba
w stanie dobrym; nieszczelność w dachu; brak części
wrót oraz wielu okien.

20. Najpilniejsze postulaty konserwatorskie

Naprawa dachu, uzupełnienie wrót i okien.

21. Akta archiwalne (rodzaj akt, numer i miejsce przechowywania)

22. Bibliografia

Güter - Adressbuch der Provinz Posen, Stettin 1907, 1913
Księga Adresowa Gospodarstw Rolnych Województwa Poznań-
skiego, 1926
Księga Adresowa Polskich Właścicieli Ziemi Wielkiego
Ks. Poznańskiego, Poznań 1909
Pruska Mapa Topograficzna "Messtisch Blatter" 1:25000

23. Źródła ikonograficzne i fotografia (rodzaj, miejsca przechowywania, sygnatury)

24. Uwagi różne

25. Opracował

tekst Małgorzata Kamińska 1990-08-10
imię, nazwisko, data, podpis

plany, rysunki Małgorzata Kamińska 1990-08-10
imię, nazwisko, data, podpis

zdjęcia fotogr. Małgorzata Kamińska 1990-07-16
imię, nazwisko, data, podpis

miejsce przechowania negatywów Muzeum Narodowe Rolnictwa
Karta po wypełnieniu podlega ochronie na podstawie przepisów w Szreniawie
prawa autorskiego

26. Adnotacje o inspekcjach, informacje o zmianach (daty, imiona i nazwiska wypełniających)

27. Załączniki

1 wkładka

1. Miejscowość

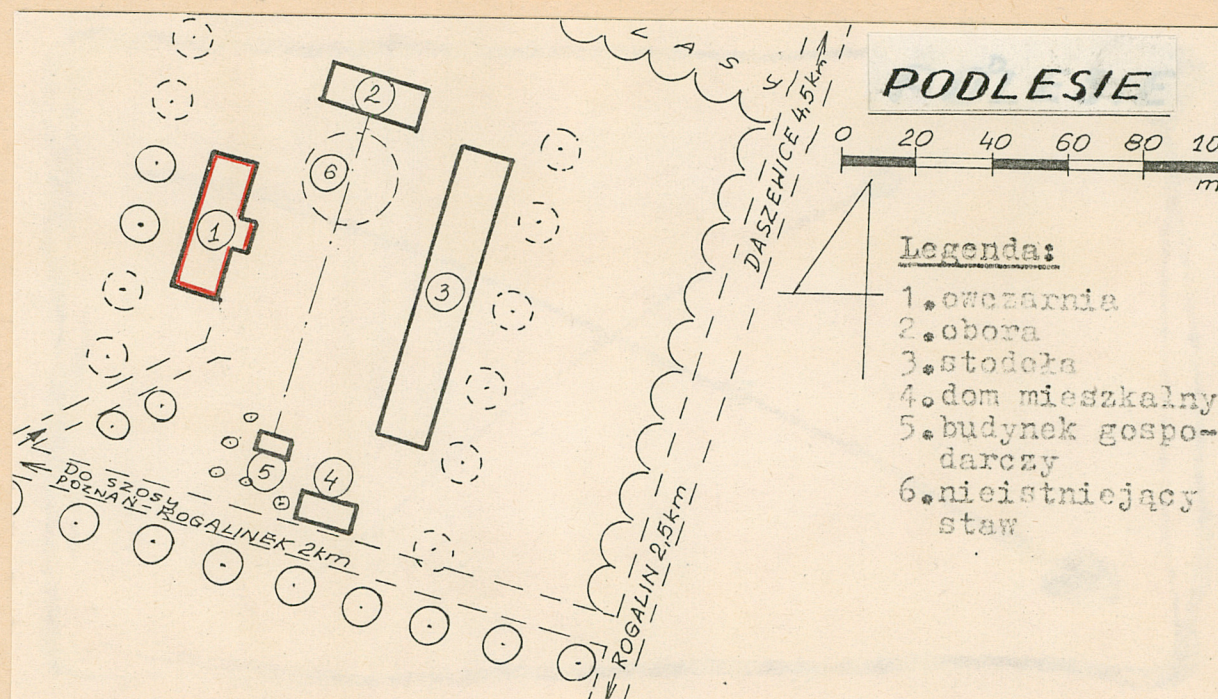
P O D L E S I E

2. Obiekt (nazwa jak w karcie)

OWCZARNIA, NR 1

3. Zawartość wkładki (nazwa obiektu lub materiału uzupełniającego)

dalszy ciąg opisu, plan sytuacyjny, zdjęcia

Elewacja północna: jak elewacja południowa.Wnętrze: w korpusie głównym dwa rzędy słupów wspierających podciąg, paszarnia powiązana otworem drzwiowym z korpusem.Wyposażenie: brak.Instalacje: elektryczna.Wkładkę założył: Małgorzata Kamińska 1990-08-10

(imię, nazwisko, data)

Muzeum Narodowe Rolnictwa
w Szreniawie

Miejsce przechowywania negatywów:

Wzór ODZ 1978 r.



Zdjęcia :

- 1.2.widok ogólny
- 3.elewacja frontowa E
- 4.elewacja tylna W
- 5.elewacja boczna S
- 6.elewacja boczna N
- 7.więźba

3	4
5	6