

1. Obiekt 1153/17/2/3
JAŁOWNIK /NR 3/
w zespole folwarcznym ROGALIN

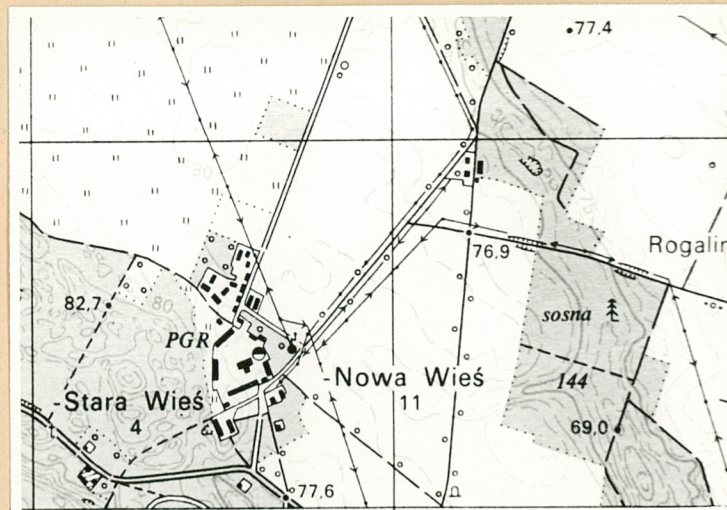
2. Czas powstania

1918

3. Miejscowość

ROGALIN

11. Zdjęcia, rzut, przekrój, sytuacja, orientacja



4. Adres

PGR Rogalin
p-ta Mosina

nr hipoteczny

5. Przynależność administracyjna

województwo poznańskie
pow. POZNAŃSKI
gmina Mosina

5. Poprzednie nazwy miejscowości

Rogalin

7. Przynależność administracyjna

1 VI 1975

województwo poznańskie

powiat Poznań

8. Właściciel i jego adres

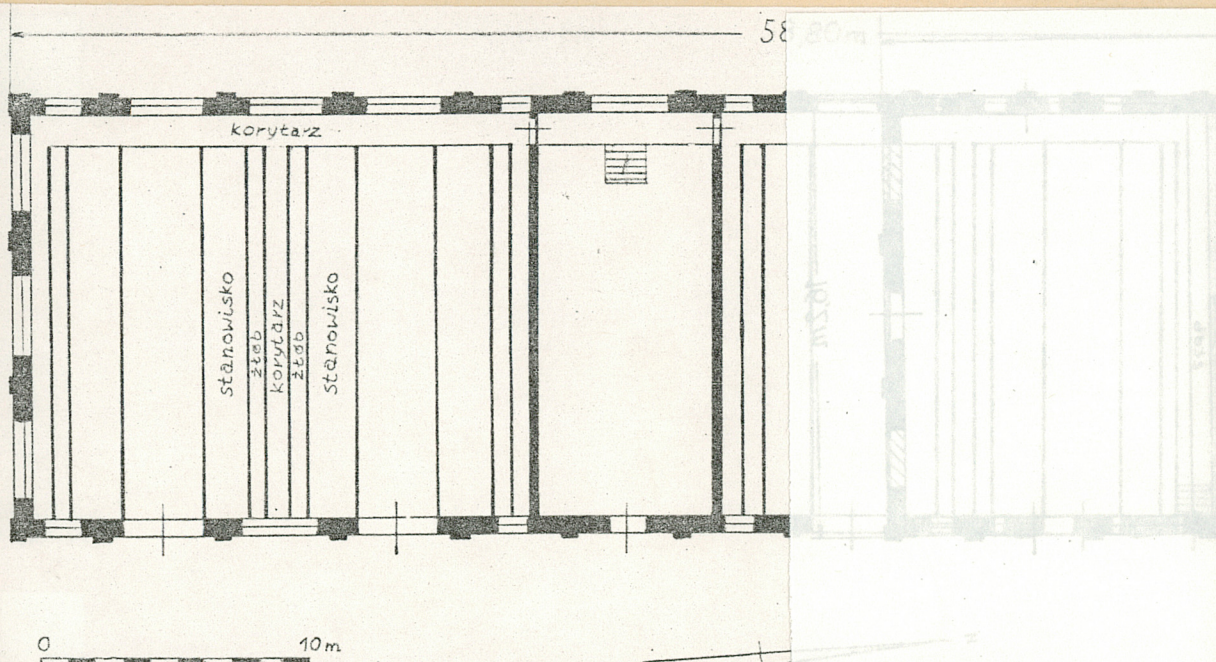
Kombinat Państwowych Gospo-
darstw Rolnych - Kórnik
Zakład Rolny - Rogalin

9. Użytkownik i jego adres

Kombinat Państwowych Gospo-
darstw Rolnych - Kórnik
Zakład Rolny - Rogalin

10. Rejestr zabytków:

1023/101p/A 2.08.2017
Nr data



1 2
3

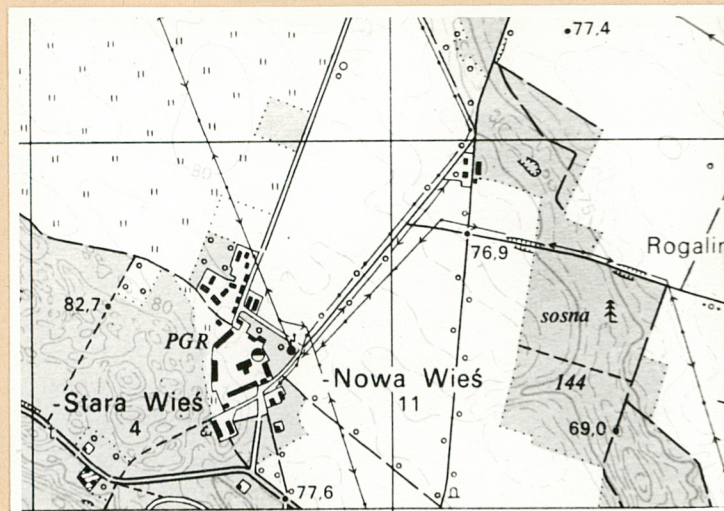
1. widok ogólny
2. plan orientacyjny
3. rzut poziomy

1. Obiekt 1153/17/2/3
**JAŁOWNIK /NR 3/
w zespole folwarcznym ROGALIN**

2. Czas powstania
1918

3. Miejscowość
R O G A L I N

11. Zdjęcia, rzut, przekrój, sytuacja, orientacja



4. Adres
**PGR Rogalin
p-ta Mosina**
nr hipoteczny

5. Przynależność administracyjna

województwo **poznańskie**
pow. POZNAŃSKI
gmina **Mosina**

5. Poprzednie nazwy miejscowości

Rogalin

7. Przynależność administracyjna
1 VI 1975

województwo **poznańskie**
powiat **Poznań**

8. Właściciel i jego adres

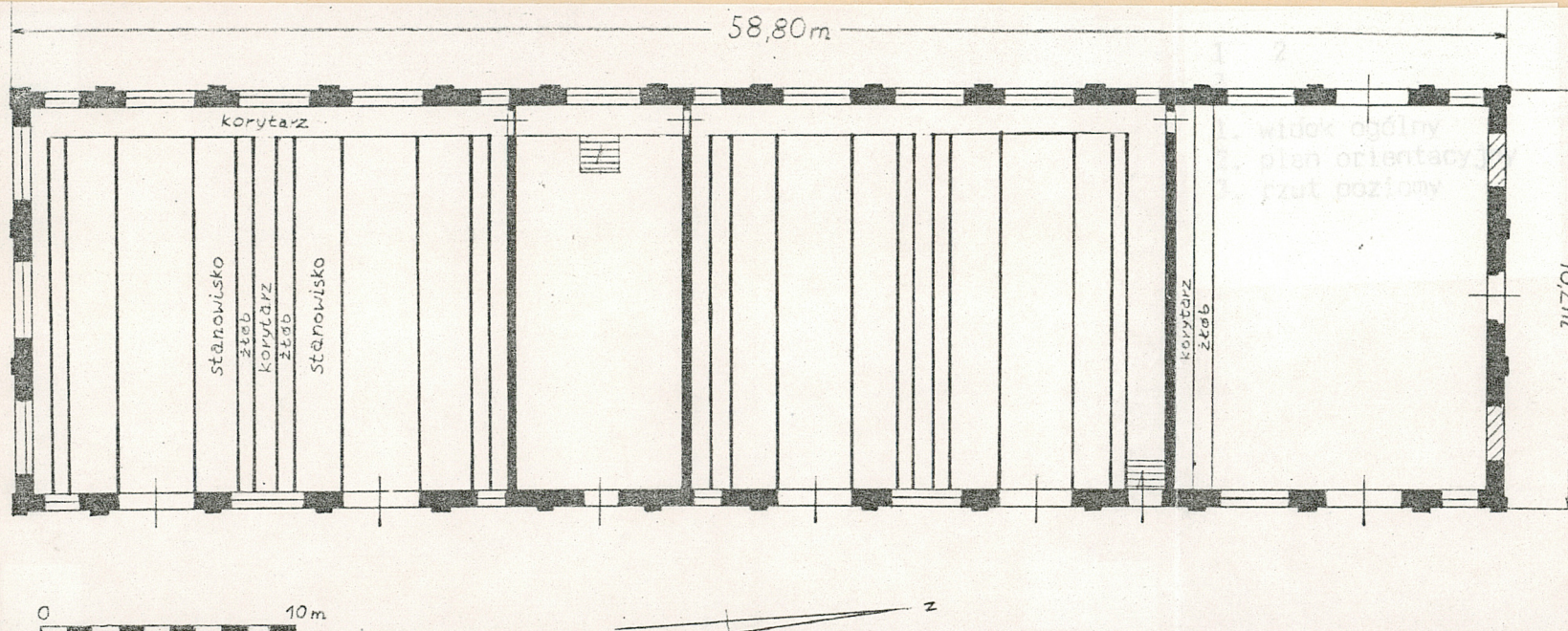
**Kombinat Państwowych Gospo-
darstw Rolnych - Kórnik
Zakład Rolny - Rogalin**

9. Użytkownik i jego adres

**Kombinat Państwowych Gospo-
darstw Rolnych - Kórnik
Zakład Rolny - Rogalin**

10. Rejestr zabytków:

1023/101hp/A *2.08.2017*
Nr data



Historia - jak w karcie zespołu.
 Autor projektu i wykonawca - nieznany.
 Obiekt typowy dla epoki i funkcji zabudowań folwarcznych przełomu XIX/XX wieku o zachowanej strukturze materialnej i wyposażeniu.

Sytuacja: obiekt jest wolnostojącym budynkiem w zachodniej części podwórza gospodarczego, frontem zwrócony w kierunku wschodnim /podwórza/; do obu naroży zachodniej, tylnej elewacji przystawiony murowany płot ceglany okalający całe założenie folwarczne; z tyłu, za obiektem rozciąga się las.

Ściany: fundamenty pod całym budynkiem z kamieni polnych łupanych łączonych zaprawą cementową; ceglany cokół; ściany ceglane z cegły pełnej w układzie krzyżowym na zaprawie wapiennej; filarówo-arkadowa struktura ścian z wypełnieniem wnek międzyfilarowych murem ceglanym; wnętrza tynkowane i bielone, elewacje zewnętrzne tynkowane, częściowo bielone wapnem.

Dach: niski dwuspadowy, kryty papą; konstrukcja dachowa nie oryginalna - stalowa konstrukcja kratownicowa; na kalenicy szereg wywietrzników.

Stropy: otwarta więźba dachowa.

Posadzki: cementowe, pierwotnie prawdopodobnie bruki kamienne.

Okna: metalowe, zamknięte łukiem odcinkowym, trójk- i czteropolowe z ruchomymi elementami środkowymi.

Drzwi: dwuskrzydłowe wrota drewniane z desek na zawiasach pasowych zamknięte łukami odcinkowymi /rozmaitej wielkości/ oraz jednoskrzydłowe drewniane drzwi z desek o zamknięciu łukiem odcinkowym.

Kształt: szerokofrontowy, silnie wydłużony prostokąt z funkcjonalnymi podziałami wnętrza; elewacje rozczłonkowane arkadowymi wnękami międzyfilarowymi; regularny rytm otworów w poszczególnych elewacjach /zaburzony w elewacji frontowej/.

Bryła: jednokondygnacyjna, nakryta niskim dachem dwuspadowym z szeregiem wywietrzników na kalenicy; podziały elewacji arkadowymi wnękami; dominacja układów horyzontalnych, symetrycznych i regularnych.

Elewacja wschodnia: frontowa, regularny rytm arkadowych wnęk z alternacją /lekko tylko zachwianą/ otworów okiennych i wejściowych; wszystkie otwory zamknięte łukami odcinkowymi, wszystkie okna z podokiennikami ceglanymi; wielkość otworów w poszczególnych wnękach zróżnicowana.

Elewacja południowa: regularna i symetryczna z trzema arkadowymi wnękami mieszczącymi niskie i szerokie odcinkowo zamknięte okna z podokiennikami; delikatny gzyms ceglany wyznaczający partię szczytową ściany z dwoma małymi otworami wentylacyjnymi; w szczycie mała prostokątna płycina z datą: 1918 oraz inicjałami: F.B.; pod okapem ceglany gzyms schodkowy; ankrowana partia szczytowa.

Elewacja zachodnia: regularna z rytmem arkadowych wnęk odpowiadającym rytmowi w elewacji wschodniej /frontowej/; we wszystkich wnękach /z wyjątkiem jednej mieszczącej dwuskrzydłowe wrota/ odcinkowo zamknięte okna z podokiennikami; do obu naroży elewacji przylega murowany płot ceglany.

Elewacja północna: rozczłonkowana podobnie jak el. południowa, lecz w centrum otwór wejściowy, po bokach zaś ślady po zamurowanych wrotach; gzymsy i ankrzy jak w el. południowej.

Wnętrze: wewnętrzne podziały obiektu prawdopodobnie pierwotne, na co wskazuje układ otworów wejściowych i układ komunikacyjny; funkcjonalny podział wnętrza konstrukcyjnie trójnawowej sali z dwoma rzędami skupów na całej długości.

Instalacje: elektryczna, wodna.

14. Kubatura

3438,7 m³

15. Powierzchnia użytkowa

862,4 m² /z poddaszem/

16. Przeznaczenie pierwotne

jałownik /?/

17. Użytkowanie obecne

jałownik

18. Prace budowlane i konserwatorskie, ich przebieg i dokumentacja

brak dokumentacji prac konserwatorskich; zmiana konstrukcji więźby dachowej - lata 1970-te.

19. Stan zachowania (fundamenty, ściany zewnętrzne, ściany wewnętrzne, sklepienia, stropy konstrukcje dachowe, pokrycie dachu, wyposażenie i instalacje)

stan zachowania obiektu - dobry.

20. Najpilniejsze postulaty konserwatorskie

21. Akta archiwalne (rodzaj akt, numer i miejsce przechowywania)

22. Bibliografia

jak w karcie zespołu

23. Źródła ikonograficzne i fotografia (rodzaj, miejsca przechowywania, sygnatury)

24. Uwagi różne

25. Opracował

tekst Jakub Skutecki, 25.07.1990

imię, nazwisko, data, podpis

plany, rysunki Jakub Skutecki, 25.07.1990

imię, nazwisko, data, podpis

zdjęcia fotogr. Jakub Skutecki, 25.07.1990

imię, nazwisko, data, podpis

miejsce przechowania negatywów Muzeum Rolnictwa, Szreniawa

Karta po wypełnieniu podlega ochronie na podstawie przepisów prawa autorskiego

26. Adnotacje o inspekcjach, informacje o zmianach (daty, imiona i nazwiska wypełniających)

27. Załączniki

wkładka - 1 szt.

1. Miejscowość

ROGAŁIN

2. Obiekt (nazwa jak w karcie)

JAŁOWNIK /NR 3/

3. Zawartość wkładki (nazwa obiektu lub materiału uzupełniającego)

materiał ilustracyjny

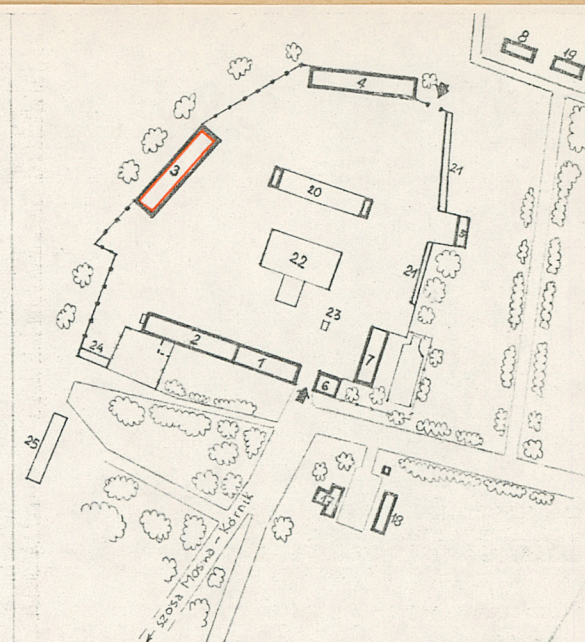
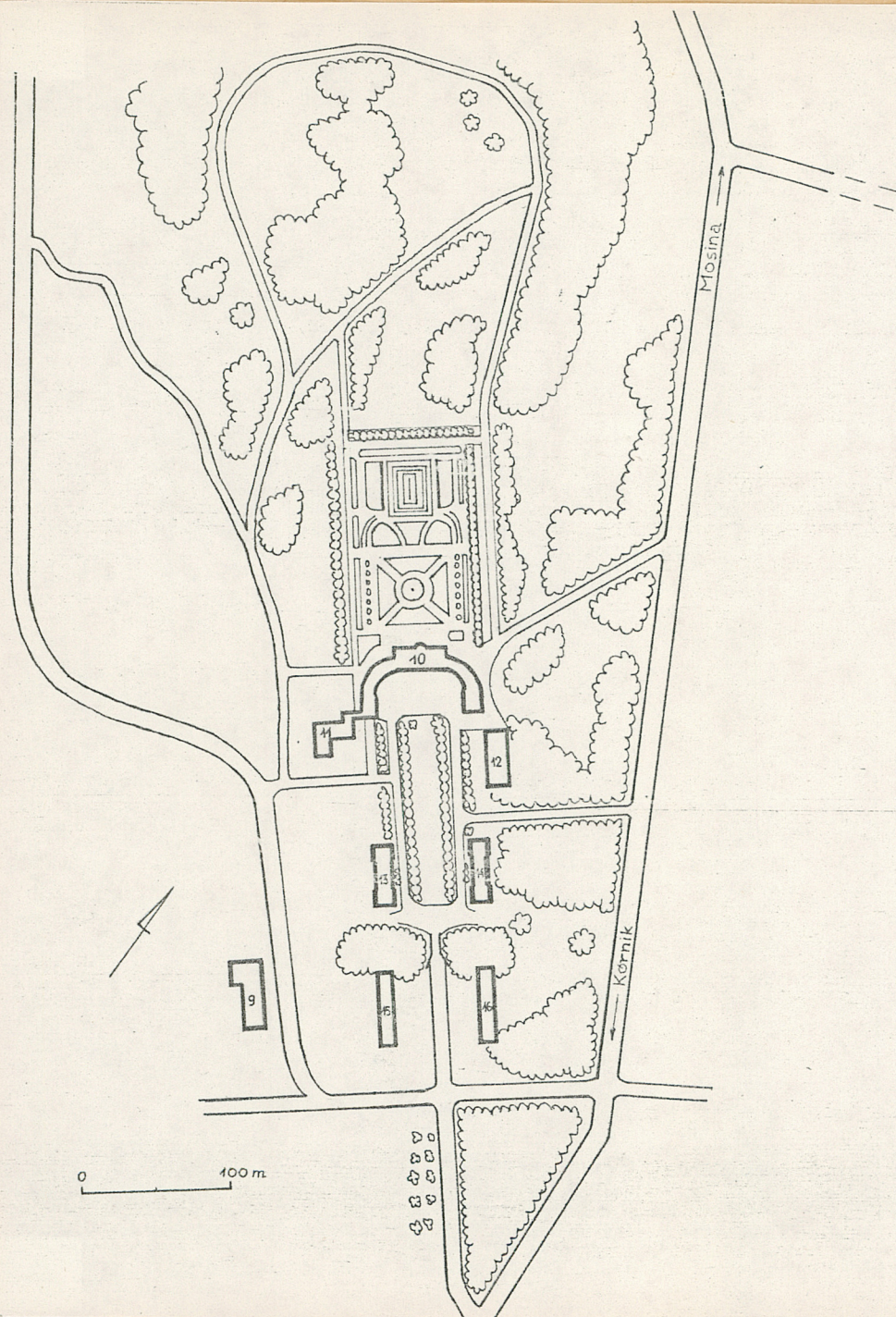


4 5 6
7 8

- 4. elewacja wschodnia
- 5. elewacja południowa
- 6. elewacja zachodnia
- 7. elewacja północna
- 8. płycina z datą: 1918

Wkładkę założył: Jakub Skutecki, 25.07.1990
(imię, nazwisko, data)

Miejsce przechowywania negatywów: Muzeum Rolnictwa, Szreniawa



ROGALIN

1. obora - porodówka
2. obora
3. obora - jałownik
4. stodoła
5. kuźnia i stelmacharnia
6. spichlerz
7. stodoła /ob. magazyn/
8. dom mieszkalny
9. gorzelnia
10. pałac
11. galeria obrazów
12. ujeżdżalnia
13. wozownia
14. stajnia
15. czworaki
16. czworaki
17. dom mieszkalny
18. dom mieszkalny
19. dom mieszkalny
20. wiata - magazyn
21. magazyny
22. obora
23. waga
24. chlew
25. owczarnia