

1. Obiekt

OBUDOWA STUDNI
w zespole klasztornym filipinów

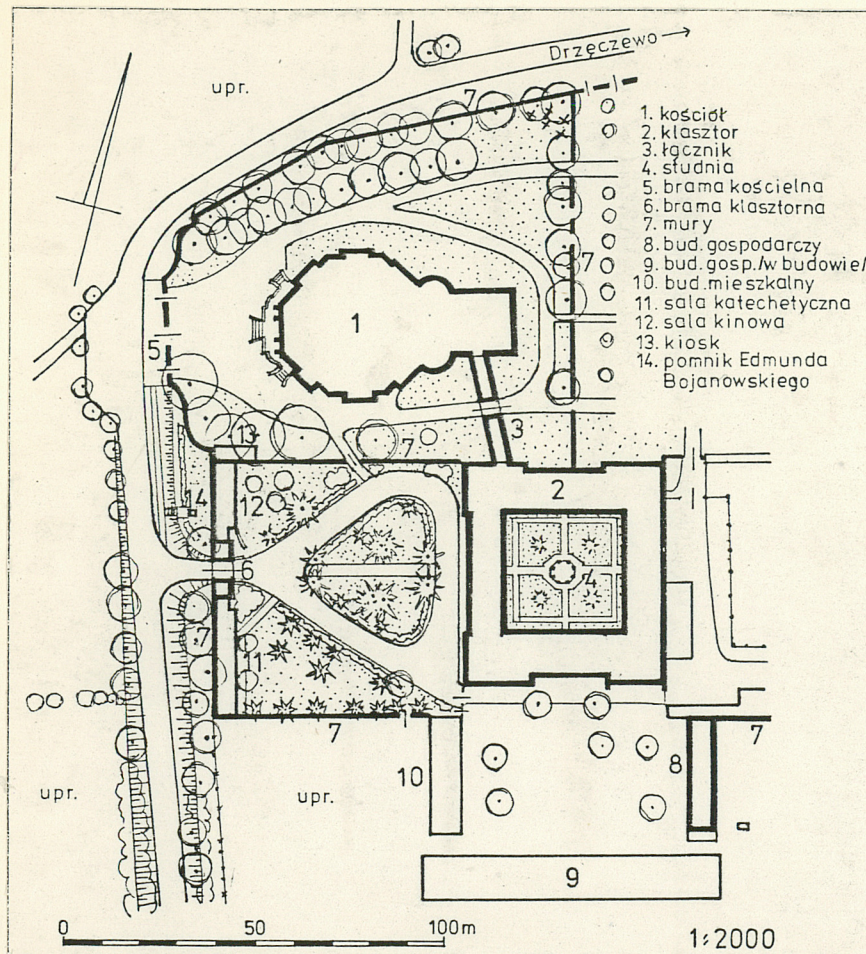
2. Czas powstania

XVIII w./?/

3. Miejscowość

G Ł O G Ō W K O

11. Zdjęcia, rzut, przekrój, sytuacja, orientacja



4. Adres Głogówko nr 15

nr nieotoczny

5. Przynależność administracyjna

województwo leszczyńskie

gmina Piaski

6. Poprzednie nazwy miejscowości

7. Przynależność administracyjna
1 VI 1975

województwo poznańskie

powiat Gostyń

8. Właściciel i jego adres
Kongregacja Oratorium św. Filipa Neri w Głogówku
Głogówko nr 15

9. Użytkownik i jego adres

J.W.

10. Rejestr zabudów

Nr

data

12. Autorzy, historia obiektu, określenie stylu.

Obudowa studni wzniesiona prawdopodobnie w XVIII w.

13. Opis (sytuacja, materiał i konstrukcja, rzut, bryła, elewacje, wnętrze i wyposażenie, instalacje)

Obudowa studni usytuowana centralnie w wirydarzu klasztornym; od niej prowadzą prostopadle do wejść klasztoru cztery wąskie dróżki, wyłożone płytami chodnikowymi, podobne wzdłuż ścian klasztoru; między nimi trawniki z czterema cisami.

Obudowa drewniana, na ośmiu sześciobocznych słupach /w przekroju - dwa złożone trapezy/ z mieczami i z belkami oczepowymi. Na oczepach wsparte dwie krzyżujące się belki, połączone wymianami, od których promieniście odchodzą cztery długie sztychy wsparte na oczepach między słupami. Między nimi a krzyżującymi się belkami wymiany, od których odchodzi osiem krótszych sztychów wspartych na oczepach na osi słupów. Na skrzyżowaniu belek w partii dachu słup środkowy z czterema zastrzałami wspartymi na krzyżujących się belkach. Pokrycie dachu na krążynach opartych o krótsze sztychy /przy słupach/. Pod oczepem słupy między sobą wiązane dodatkowymi belkami. Elementy konstrukcji łączone na kołki. Dach kryty pojedynczym gontem.

Obudowa studni na rzucie ośmioboku, centralnie okrągły otwór studni.

Bryła zwarta, nakryta ośmiobocznym dachem zwieńczonym cebulasto, iglicą z okrągłą puszką i chorągiewką z datą 1657, inicjałami PG PG, monogramem Marii z promieniami i stworem z rybem ogonem.

Obudowa wsparta na słupach połączonych łukami odcinkowymi wyciętymi w desce. Na zewnątrz nad nimi obudowę obiega wokół drewniany półwałek. W dolnej części słupy związane belkami.

14. Kubatura -	15. Powierzchnia użytkowa -	16. Przeznaczenie pierwotne studnia	17. Urzycowanie obecne nie użytkowana
18. Prace budowlane i konserwatorskie, ich przebieg i dokumentacja ok. 1965 r. na dachu położono nowy gont.		19. stan zachowania (fundamenty, ściany zewnętrzne, ściany wewnętrzne, sklepienia, stropy, konstrukcje dachowe, pokrycie dachu, wyposażenie i instalacje) Stan zachowania dobry.	
		20. Najpilniejsze postulaty konserwatorskie	

21. Akta archiwalne (rodzaj akt, numer i miejsce przechowania)

24. Uwagi różne

25. Opracował

tekst Magdalena Różewicz, 09. 1987 r.

imię, nazwisko, data, podpis

plany, rysunki Wojciech Jankowski, 09.1987 r.

imię, nazwisko, data, podpis

zdjęcia fotogr Wojciech Jankowski, 09.1987 r.

imię, nazwisko, data, podpis

miejsce przechowania negatywów

Karta po wypełnieniu podlega ochronie na podstawie przepisów prawa autorskiego

26. Adnotacje o inspekcjach, informacje o zmianach (daty, imiona i nazwiska wypełniających)

22. Bibliografia

Katalog Zabytków Sztuki w Polsce, Warszawa 1961, t. V.,
z. 4, s. 22.

23. Źródła ikonograficzne i fotografie (rodzaj, miejsca przechowania, sygnatury)

27. Załączniki

Wkładka do karty ewidencyjnej nr 1

1. Miejscowość

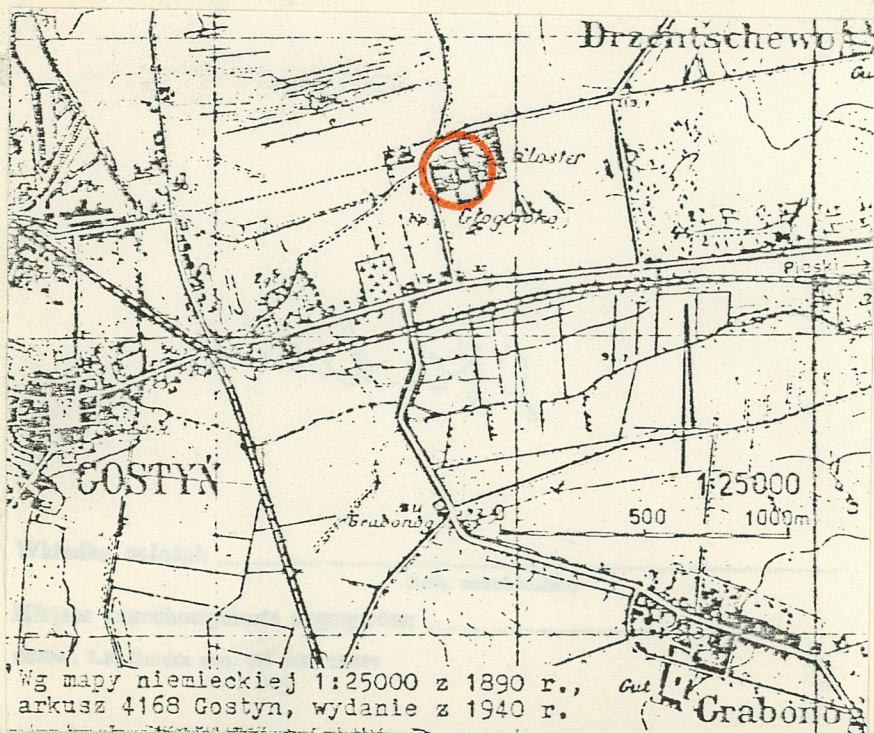

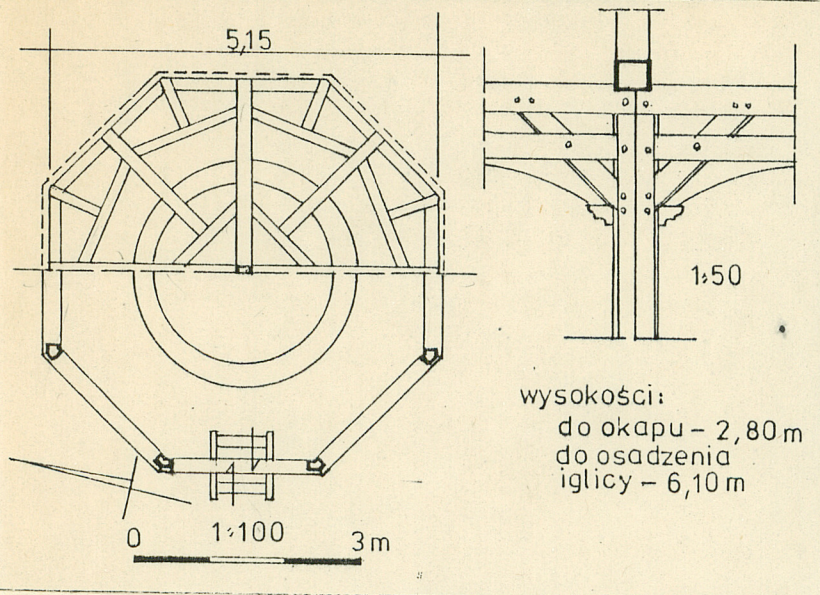
G Ł O G Ō W K O

2. Obiekt (nazwa jak w karcie)

OBUDOWA STUDNI

3. Zawartość wkładki (nazwa obiektu lub materiału uzupełniającego)

rzut, plan sytuacyjny, zdjęcia dodatkowe



Wkładkę założył: Magdalena Róziewicz, Wojciech Jankowski, 09.1987 r.

Wzór ODZ 1978 r.