

1. Obiekt

KLASZTOR

11438/2 w zespole kościelno-klasztornym ks.ks.filipinów

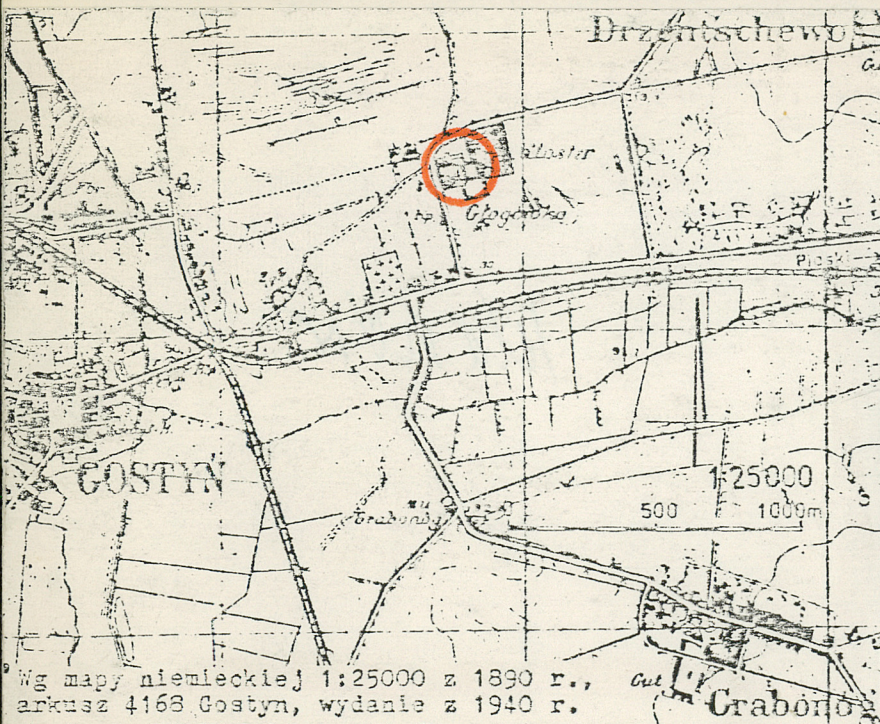
2. Czas powstania

1732-1736
1748

3. Miejscowość

G Ł O G Ó W K O

11. Zdjęcia, plan sytuacyjny, rzuty



1.plan orientacyjny
2.elewacja zach.klasztoru

4. Adres Głogówko 15

nr hipoteczny

5. Przynależność administracyjna

województwo leszczyńskie

gmina Piaski

6. Poprzednie nazwy miejscowości

7. Przynależność administracyjna
przed 1.VI.1975 r.

województwo poznańskie

powiat Gostyń

8. Właściciel i jego adres

Kongregacja Oratorium
św.Filipa Neri
Głogówko 15

9. Użytkownik i jego adres

j.w.

10. Rejestr zabytków

Nr 138/570 A poz. 2 data 19.05.1956 r.

autor zdjęć Wojciech Jenkowski
data wykonania 05.1987 r.
miejsce przechowywania negatywów BDZ Leszno

W 1668 r zostają sprowadzeni na Świętą Górę /pod Gostyniem/ ks.ks. filipini, mający sprawować pieczę nad obiektami kultu jakimi początkowo były dwie rzeźby Pietà i krucyfiks. W 1669 r rozpoczęto budowę drewnianego klasztoru z fundacji Adama Floriana Konarzewskiego /1640+76/, a w 1675 położono kamień węgielny pod budowę nowego murowanego kościoła. Dzieła fundatora po jego śmierci będą kontynuować: żona - Zofia z Opalińskich, synowa Teofila z Leszczyńskich 1^o Konarzewska, 2^o Wiśniowiecka oraz wnuczka Weronika z Konarzewskich Myciel-ska.

Obecny budynek klasztoru późnobarokowy, został wzniesiony w l.1732-36 i ukończony w 1748, wg projektu Pompeo Ferrariego przy współpracy Jana Adama Stiera - mistrza murarskiego z Rydzyny. Prawdopodobnie jego też dziełem jest piętrowe przejście korytarzowe łączące klasztor z zakrystią z ok. 1748 r.

W 1756 r równocześnie ze zmianą pokrycia kopuły kościoła wykonano hełm na wieży zegarowej. Zegar wagowy pochodzi z 1758 i został wykonany przez Fryderyka Schepko, w tym samym roku zamontowano na hełmie Oko Opatrzności Bożej, z 1804 jest tarcza zegarowa. Przed 1876 r wymurowano wysoki komin w połaciach dachowych łącznika /w stylu minaretu/ w związku z założeniem ogrzewania w zakrystii.

W 1876 r następuje kasata Kongregacji przez rząd pruski, w klasztorze mieści się wówczas szkoła strażacka /Feuerschule/ oraz mieszkania prywatne, z tego też czasu pochodzą ścianki działowe na korytarzach I piętra. W 1919 r ks.Józef Witek wznawia działalność Kongregacji Na Świętej Górze. Ok.1922-23 - założenie c.o. z umieszczeniem pieca w piwnicy zach.skrzydła.

Klasztor usytuowany na wzniesieniu położonym na pñ. od drogi Gostyń - Jarocin, w odległości 80 m na wsch. od lokalnej drogi prowadzącej do Dręczewa. Oddalony 30 m na pñ.-wsch. od kościoła, z którym połączony jest od tej strony korytarzowym przejściem. Klasztor położony na najwyższym miejscu wzgórza, przechodzącego w łagodny stok w kierunku pñd; teren klasztorny od zach., pñd.-wsch., wsch. i pñ. otoczony murem. Múr ceglany, od zach. w kształcie czworoboku zbliżonego do kwadratu otacza dziedziniec; od pñd.-wsch. i pñ. odcinki proste ułożone w stosunku do siebie prostopadle. Wjazd na teren przyklasztorny przez bramę znajdującą się na osi klasztoru; do zach. części muru przylegają nowe budynki mieszczące salę katechetyczną i kinową, w odcinku pñ. w części zach. znajduje się tzw.sklepik. W murze pomiędzy dziedzińcem, a terenem przykościelnym i w murze po stronie pñd. - furty; z dziedzińca na podwórze gospodarcze - brama.

Klasztor zwrócony fasadą na zach. poprzedzony dziedzińcem z drzewami /cisy, tuje, sosny, świerki/ krzewami, strzyżonymi żywopłotami i trawnikami. Od bramy wjazdowej prowadzi szeroka droga rozgałęziająca się w kierunku pñ. i pñd., tworząc przy klasztorze podjazd; na odcinku pñd. nawierzchnia asfaltowa, pñ. kostka łamana oraz w części podjazdu trylinka. Na osi bramy i wejścia głównego do klasztoru wąski chodnik z płyt betonowych przecinający trawnik. Od pñd. podwórze gospodarcze ograniczone od zach. budynkiem mieszkalnym /nowy/, od pñd. budynkiem gospodarczym /w trakcie budowy/ i od wsch. budynkiem pralni; na podwórzu kilka drzew orzechowych. Za podwórzem w kierunku pñd. na zboczu wzniesienia sad i grunty uprawne. W odległości ok.20 m na wsch. sad, ogród warzywny i kwiatowy, otoczone siatką drucianą. W narożniku pñ.-wsch. terenu przyklasztornego grunty uprawne oraz ołtarz polowy /nowy/ oddalony ok.30 m od budynku.

Wirydarz otoczony czworobokiem zabudowań klasztornych, skomponowany geometrycznie, centralnie usytuowana studnia z drewnianą konstrukcją zadaszenia, prowadzą do niej prostopadle do wejść klasztoru wąskie dróżki, podobne wzdłuż ścian budynku, wyłożone płytami chodnikowymi. Pomiędzy nimi trawniki z czterema cisami.

Budynek murowany z cegły, w partii fundamentów i cokołu kamień polny, otynkowany.

W piwnicach sklepienia kolebkowe z lunetami i krzyżowe. W pomieszczeniach parteru: nieckowe, nieckowe z lunetami, krzyżowe, żaglaste i zwierciadlane, na korytarzach kolebkowe z gurtami. W narożniku pñd.-zach. i pñ.-wsch. refektarz i kaplica /pierwotnie przechodząca przez dwa piętra/ o sklepieniach nieckowych z lunetami dekorowanych sztukateriami. Obecnie pomieszczenia pod kaplicą posiadają stropy drewniane z podsufitką. Na korytarzach I piętra sklepienia krzyżowe, w pokojach przeważają żaglaste, nieckowe z lunetami i kolebkowe z lunetami; w użytkowej części strychowej stropy drewniane z podsufitką.

Wieżba dachowa drewniana o konstrukcji stolcowo-jętkowej z dwiema ścianami stolcowymi. Dach kryty dachówką ceramiczną karpiówką układaną w koronkę, hełm z blachy miedzianej i ocynkowanej, tarcza zegarowa z blachy miedzianej, opierzenia z blachy ocynkowanej.

14. Kubatura	15. Powierzchnia użytkowa	16. Przeznaczenie pierwotne	17. Użytkowanie obecne
24.333 m ³	4.166 m ²	mieszkalno-sakralne	mieszkalno-skaralne
18. Prace budowlane i konserwatorskie, ich przebieg i dokumentacja 1961 - rekonstrukcja zniszczonego podczas okupacji Oka Opatrzności i naprawa zegara 1972 - remont kaplicy rekolekcyjnej /na I piętrze narożnika płn.-wsch./ 1972-75 - zagospodyrowywanie poddasza; powstają małe pokoje gościnne i faktatki w połaciach dachowych 1975-77 - prace przy osuszaniu murów wirydarza ok.1976 - wymiana drewnianych schodów w pld. klatce schodowej na lastrikowe 1977 - odbicie we wnętrzu na parterze zawilgoconych tynków i położenie nowych 1979 - położenie kamiennych płyt chodnikowych w wirydarzu 1980 - budowa nowej kotłowni pod skrzydłem wsch., wymiana instalacji c.o. 1981 - wykonanie kanałów osuszających przy łączniku, uzupełnienie tynków		19. Stan zachowania (fundamenty, ściany zewnętrzne, ściany wewnętrzne, sklepienia, stropy konstrukcje dachowe, pokrycie dachu, wyposażenie i instalacje) Budynek utrzymany w stanie bardzo dobrym.	
20. Najpilniejsze postulaty konserwatorskie 1981/2 - położenie zewnętrznych tynków na budynku klasztornym 1982 - usytuowanie biblioteki w pomieszczeniach pod kaplicą rekolekcyjną 1987 - wyburzenie ścianek działowych na I piętrze korytarza wsch.			

21. Akta archiwalne (rodzaj akt, numer i miejsce przechowywania)

1. Pomiar przyziemia klasztoru ze zbiorów IS PAN Warszawa, nr inw.5424
2. Pomiar geodezyjny ze zbiorów archiwum Kongregacji ks.ks.filipinów w Głogówku
3. Rysunek zabudowań mieszkalnych przy klasztorze XX. Filipinów w Gostyniu
Przekrój poprzeczny w pośrodku z widokiem studzienki, Poznań 1919, skala 1:100; w zbiorach archiwalnych Kongregacji ks.ks.filipinów w Głogówku.

23. Źródła ikonograficzne i fotografie (rodzaj, miejsce przechowywania, sygnatury)

22. Bibliografia

1. Kohte J., Verzeichnis der Kunstdenkmäler der Provintz Posen, Berlin 1896, t.III, s.246-48
2. Katalog zabytków sztuki w Polsce, Warszawa 1961, t.V, z.4, s.16-22
3. Bazylika i klasztor Księży Filipinów na Świętej Górze k.Gostynia /przewodnik/, Gostyń-Pozn.-Święta Góra, 1971, s.9-13, 24, 37-43
4. Bassi E., Kowalczyk J., Dzieło Baltazara Longheny w Polsce: kościół filipinów w Gostyniu /w:/ Kwartalnik Architektury i Urbanistyki R.1978, t.XXIII, z.1, s.3-35
5. Miłobędzki A., Architektura polska XVII wieku, Warszawa 1980, t.I, s.414-15.

24. Uwagi różne

Wykorzystano materiały pomiarowe i inwentaryzacyjne ze zbiorów IS PAN i ks.ks.filipinów w Głogówku.

25. Wypełnił tekst:

Barbara Zabawa

plany, zdjęcia: Wojciech Jankowski

data 05-10-1987 rok

26. Sprawdził

imię i nazwisko

data

27. Załączniki

Wkładki do karty ewidencyjnej nr 1-9

1. Miejscowość GŁOGÓWKO	2. Obiekt (nazwa jak w karcie) Klasztor ks.ks.filipi- nów	3. Zawartość wkładki (nazwa obiektu lub materiału uzupełniającego) Historia obiektu, opis
----------------------------	---	--

c.d.pkt.12

- ok.1923 - położenie lastrиковych posadzek na korytarzach parteru w czterech skrzydłach oraz na parterze łączni-
ka
ok.1928 - przebudowa kaplicy w płn.-wsch. narożu budynku; pierwotnie przechodząca przez dwie kondygnacje zosta-
je przedziolona stropem w połowie wysokości
do 1939 - na I piętrze łącznika mieściło się małe muzeum, gdzie eksponowano zabytki archeologiczne, numizmaty-
czne, medalierskie i nieużytkowane przedmioty liturgiczne
do 1945 - klasztor zajmowany przez Niemców; w pierwszych miesiącach okupacji mieścił się tu obóz dla okolicznej
wysiedlonej ludności przed wywiezieniem jej do Generalnej Guberni

c.d.pkt.13

W piwnicach posadzki cementowe, na parterze korytarzy i kuchni wykładzina lastrikowa, w pokojach i refektarzu podłogi drewniane /z desek/; na korytarzach I piętra i w pokojach podłogi drewniane i parkiety układane w jodełkę częściowo przykryte wykładzinami typu rekord i gumoleum; w części strychowej podłogi drewniane również czę-
ściowo przykryte wykładzinami.

W skrzydle zach. schody, podesty i poręcze z drewna dębowego, w płn.lastrikowo-cementowe /na I piętro/ i dREW-
niane /do części strychowej/, w pld. lastrikowe.

Drzwi drewniane jedno- lub dwuskrzydłowe, ramowo-płycinowe, przylgowe, na zawiasach czopowych i pasowych, czę-
ściowo nowe. Drzwi główne wejściowe /elewacja zach./, do refektarza, biblioteki, łącznika oraz wirydarz dwuskrzy-
dłowe; drzwi refektarzowe i biblioteczne z ozdobnymi kutymi zawiasami pasowymi. Okna drewniane, skrzynkowe, dwu-
dzielne, dwupoziomowe, częściowo ze stałym słupkiem i ślaniem, o różnych podziałach kwaterowych. Ujednolicone
okna od strony wirydarza, wielokwaterowe z zamkami motylkowymi; w facjatkach okna nowe.

Klasztor na rzucie czworoboku z wirydarzem, ryzality na narożach pld.-zach. i płn.-zach. Budynek dwutraktowy,
na osi wsch.zach. skrzydła zach. sień przelotowa, pomieszczenia w układzie korytarzowym, główna klatka schodo-
wa na osi skrzydła zach. ze schodami powrotnymi dwubiegowymi, ten sam rodzaj schodów w skrzydle wsch., w skrzy-
dle pld. schody jednobiegowe. Od płn. przylega do klasztoru budynek łącznika - piętrowe przejście korytarzowe
łączące klasztor z zakrystią kościoła - założone na rzucie wydłużonego prostokąta.

Bryła zwarta, częściowo podpiwniczona w skrzydle zach. i płn. /trzy pomieszczenia/, dwukondygnacyjna z użytko-
wym poddaszem /zaadaptowana część strychu/ z facjatkami od strony wirydarza oraz po stronie zewnętrznej skrzyd-
ła pld., płn., i wsch. Pod częścią skrzydła wsch. wybudowano nowe piwnice wychodzące poza obręb budynku, miesz-
czące kotłownię i skład opału. Skrzydła nakryte dachami dwuspadowymi.

Wkładkę założył: Barbara Zabawa, 10.1987 rok

(imię, nazwisko, data)

Miejsce przechowywania negatywów:

Wzór ODZ 1978 r.

VERTE!

Fasada zwrócona w kierunku zachodnim, 13-osiowa, wypełniona symetrycznie rozmieszczonymi oknami w tynkowych opaskach z uszakami w górnej części i profilowanymi, murowanymi parapetami. Cokół otynkowany wysunięty poza lico. Na osi portal i wieża zegarowa zwieńczona ażurowym hełmem, po bokach płytkie ryzalitty zwieńczone naczółkami o bokach w kształcie spływów wolutowych, zamkniętych łukiem nadwieszonym z profilowanego gzymsu. Pośrodku okno w opasce z fartuchem oraz gzymsem o formie łuku nadwieszonego, powyżej okulus. Podziaływerdykalne stanowią lizeny w wielkim porządku przechodzące między oknami, przestrzeń międzykondygnacyjną wypełniają wklęsłe płyciny w kształcie prostokątów zamkniętych od góry i dołu półkoliście. Otwór drzwiowy w profilowanej opasce z kluczem, portal z kolumnami kompozytowymi po bokach, ustawionymi na tle podwójnych, skośnych pilastrów dźwigających zredukowane belkowanie. Zwieńczenie z kostkami na osi kolumn i fragmentami spływów wolutowych, powyżej na osi okno w tynkowej opasce nad nim naczółek z przerwanych spływów wolutowych, w polu herb Wręby.

Wieża na rzucie zbliżonym do czworoboku o lekko wypukłych bokach i ściętych narożach z lizenami w polu, zamknięta od góry profilowanym gzymsem o formie łuku nadwieszonego. Od strony wsch. i zach. tarcza zegarowa, a powyżej okno. Hełm wysmukły z czterema otworami o łukowym zamknięciu od góry, ponad nimi szerpki profilowany i gierowany gzyms oraz puklowana czapa. Na szpikulcu osadzone Oko Opatrzności Bożej.

Elewacja południowa 14-osiowa o symetrycznie rozmieszczonych otworach okiennych, o zróżnicowanej wysokości, w tynkowych opaskach z uszakami w górnej części i murowanymi parapetami; cokół wysunięty poza lico, w przestrzeni międzykondygnacyjnej wklęsłe płyciny w kształcie prostokątów zamkniętych od góry i dołu półkoliście. Po bokach /4 osie/ ryzalitty z pilastrami na narożach, przy ryzalicie wsch. trzy dwuskokowe przypory. W elewacji dwa wejścia przesunięte lekko w kierunku zach., w tynkowych opaskach z uszakami, podwyższone o 3-4 stopnie. Jeden otwór drzwiowy znajduje się w części pomiędzy ryzalitami, drugi we wsch. ryzalicie. Elewacja zamknięta profilowanym gzymsem wieńczącym. W połaci dachowej 11 facjatek dwuokiennych zamkniętych od góry linią wklęsłą.

Elewacja wschodnia 11-osiowa o niesymetrycznie rozmieszczonych otworach okiennych, o zróżnicowanej wysokości, w tynkowych opaskach z uszakami od góry i murowanymi parapetami. W przestrzeni międzykondygnacyjnej analogiczne jak na fasadzie płyciny. W trzeciej osi od strony pñ. otwór drzwiowy /wtórny/ osłonięty pulpitem daskiem. Na I piętrze okna dwóch skrajnych osi od pñ. powiększone i zamurowane. Na narożach budynku pilastry w wielkim porządku, gzyms koronujący profilowany.

W połaci dachowej siedem symetrycznie rozmieszczonych facjatek dwuokiennych zamkniętych od góry linią wklęsłową, a po bokach formą woluty.

Po stronie pñd. skrzydła, na przestrzeni 4 i 5 osi strop wspólnie wybudowanej kotłowni i składownia opału.

Elewacja północna 10-osiowa o symetrycznie rozmieszczonych otworach okiennych o zróżnicowanej wysokości, w tynkowych opaskach z uszakami w górnej części i murowanymi parapetami. Po bokach ryzalitty z narożami ujętymi pilastrami, w przestrzeni międzykondygnacyjnej płyciny analogiczne jak na fasadzie. Do ryzalitu zach. przylega budynek łącznika, pozostawiając niezabudowaną jedną oś okienną. W ryzalicie wsch. powiększone okna II kondygnacji, przy narożniku przypory. Gzyms koronujący profilowany.

W połaci dachowej 6 facjatek dwuokiennych o analogicznej formie jak w elewacji wsch. Do elewacji, na jej osi środkowej przylega mur otaczający kościół.

Elewacje wirydarza 7-osiowe /dwukondygnacyjne/ o symetrycznie rozmieszczonych oknach, z murowanymi parapetami, pomiędzy nimi po dwa pilastry w wielkim porządku wspierające gzyms koronujący. Na osiach środkowych otwory drzwiowe zamknięte odcinkami łuku. W połaciach dachowych symetrycznie rozmieszczone facjatki dwuokienne o analogicznych formach jak w elewacjach zewnętrznych /Pñd, pñn., wsch./; w skrzydle zach. - osiem, pñd.- sześć, zach.- pięć,

1. Miejscowość GŁOGÓWKO	2. Obiekt (nazwa jak w karcie) Klasztor ks.ks.filipi- nów	3. Zawartość wkładki (nazwa obiektu lub materiału uzupełniającego) Opis
----------------------------	---	--

c.d.pkt.13

płn.- dziewięć.

Pośrodku wirydarza studnia osłonięta drewnianą konstrukcją na rzucie 8-boku z hełmem cebulowym.

Pomieszczenia klasztoru zachowały w większości swój pierwotny układ, tylko niektóre z nich uległy przebudowie przez wprowadzenie ścianek działowych lub powiększenie /wyburzenie ścian/ oraz wybicie nowych otworów drzwiowych, zostały dostosowane w ten sposób do obecnych funkcji i potrzeb użytkownika - np.: kuchnie w skrzydle pld., biblioteka w skrzydle płn.

Na parterze w narożu pld.-zach. - refektarz na rzucie wydłużonego prostokąta z dekorowanym sztukateriami sklepieniem nieckowym z lunetami: na podniebieniu w części centralnej dwie wieloboczne płyciny utworzone z profilowanego wałka i obwiedzione wąską listwą, szwy lunet zaznaczone również profilowanym wałkiem, poza płycinami i w międzypolach lunet dekoracyjna kompozycja z taśmy o formach cęgowych i półkolistych, wykonana z narzutu. W narożnych spływach palmety, na pozostałych owale w których współcześnie malowane /1971-72/ portrety osób duchownych /ks.Kuśniak, papież Paweł VI, ks.Grudowicz, A.Konarzewski, arbp Baraniak, ks.Witek/. We wnękach okiennych wklęsłe prostokątne płyciny o ściętych narożach. Na płn. ścianie obok drzwi refektarzowych wejście do tzw."Sali wyznania win", sklepionej kolebkowo o ścianach pokrytych malowidłami /ok.poł.XVIII w/ zajmującymi się tematem winy i kary.

Naroże płn.-wsch. zajmowała pierwotnie kaplica domowa przechodząca przez parter i I piętro, obecnie przedzielona w połowie wysokości i w górnej części mieści się kaplica rekolekcyjna, sklepiena nieckowo z lunetami o szwach zaznaczonych profilowanym wałkiem. Część parterowa podzielona na małe pomieszczenia zajmowane obecnie przez bibliotekę. Na parterze skrzydła pld. znajduje się drugi refektarz dla rekolekcjonistów o sklepieniu żaglastym.

Ponadto w skrzydle płn. /parter/ dwie duże sale o sklepieniu żaglastym dekorowanym dwoma wielobocznymi płycinami wpisanymi jedna w drugą, utworzonymi z profilowanego wałka.

Korytarze i piętra sklepienie krzyżowo, w narożniku pld.-zach. tzw.salonik przykryty sufitem z faseta, zdobionym taśmą o fantazyjnej płynnej linii, w narożach palmety.

Instalacja wod.-kan., elektryczna, ogrzewanie c.o., ponadto w kuchni piece kaflowe.

Wkładkę założył: Barbara Zabawa, 10.1987 rok

(Imię, nazwisko, data)

Wzór ODZ 1978 r.

Miejsce przechowywania negatywów:

1. Miejscowość

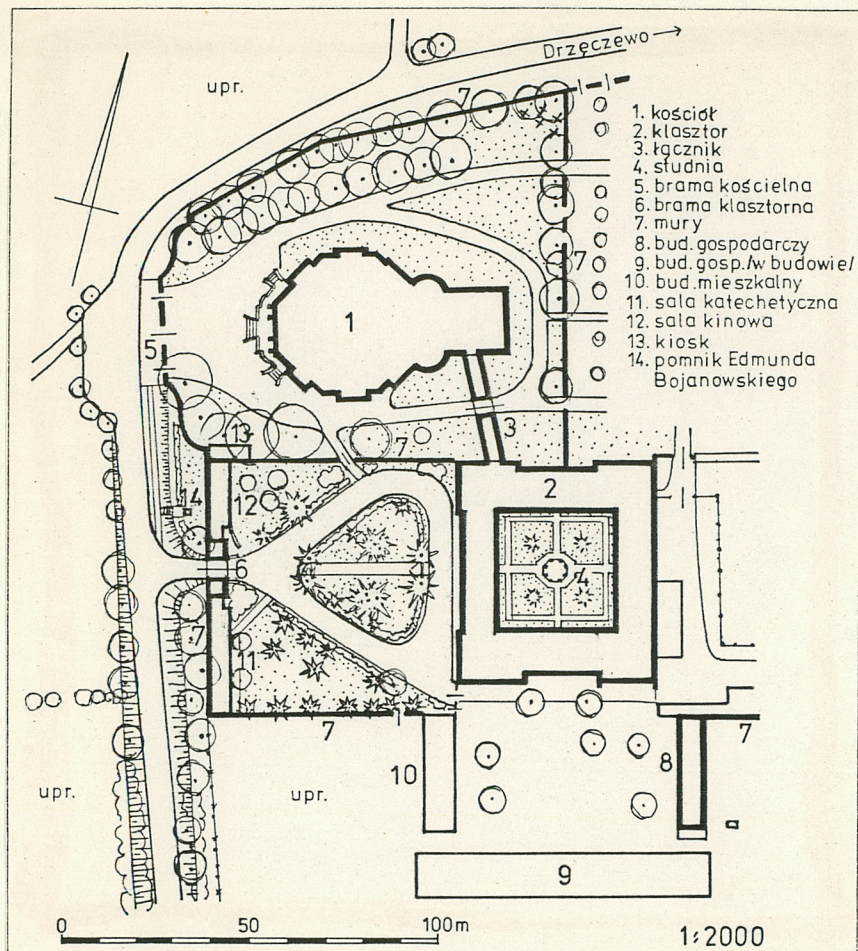
GŁOGÓWKO

2. Obiekt (nazwa jak w karcie)

Klasztor ks.ks.filipi-
nów

3. Zawartość wkładki (nazwa obiektu lub materiału uzupełniającego)

Plan sytuacyjny, zdjęcia



3. plan sytuacyjny
4. elewacja zach.
/fasada/
5. elewacja pld.



Wkładkę założył: Barbara Zabawa, 10.1987 r.
(imię, nazwisko, data)

Miejsce przechowywania negatywów: BDZ Leszno

OZGraf. Z.P. Ostróda zam. 699 nakł. 23.600

Wzór ODZ 1978 r.

1. Miejscowość

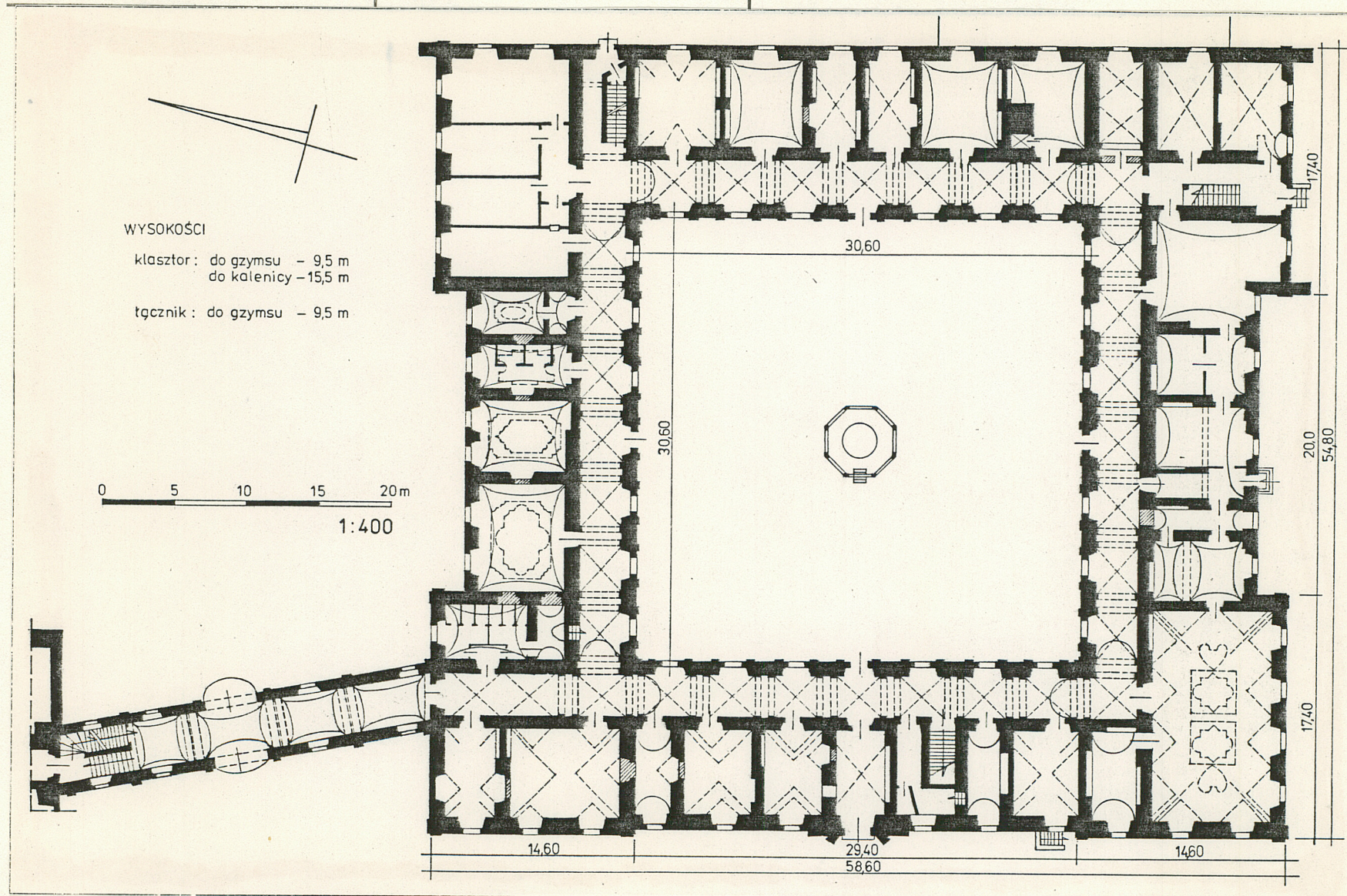
GŁOGÓWKO

2. Obiekt (nazwa jak w karcie)

Klasztor ks.ks.filipi-
nów

3. Zawartość wkładki (nazwa obiektu lub materiału uzupełniającego)

Rzut poziomy parteru



Wkładkę założył: Barbara Zabawa, 10.1987 r.

(imię, nazwisko, data)

Miejsce przechowywania negatywów:

OZGraf. Z.P. Ostróda zam. 699 nakł. 23.600

Wzór ODZ 1978 r.

1. Miejscowość

GŁOGÓWKO

2. Obiekt (nazwa jak w karcie)

Klasztor ks.ks.filipi-
nów

3. Zawartość wkładki (nazwa obiektu lub materiału uzupełniającego)

Zdjęcia



7



8

7. wieża zegarowa od
strony fasady /zach./
8. elewacja płn.-wsch.
9. elewacja wsch.



9

Wkładkę założył: Barbara Zabawa, 10.1987 r.

(imię, nazwisko, data)

Miejsce przechowywania negatywów: BDZ Leszno

OZGraf. Z.P. Ostróda zam. 699 nakł. 23.600

Wzór ODZ 1978 r.

1. Miejscowość

GŁOGÓWKO

2. Obiekt (nazwa jak w karcie)

Klasztor ks.ks.filipi-
nów

3. Zawartość wkładki (nazwa obiektu lub materiału uzupełniającego)

Zajęcia



10



11

10. korytarz parteru w
skrzydle zach.
11. wirydarz, elewacja
płd.-zach.
12. refektarz



12

Wkładkę założył: Barbara Zabawa, 10.1987
imię, nazwisko, data

Miejsce przechowywania negatywów: BDZ Leszno

Wzór ODZ 1973 r.

VERTE!



13.kaplica rekolekcyjna, I piętro

1. Miejscowość GŁOGÓWKO	2. Obiekt (nazwa jak w karcie) Klasztor ks.ks.filipi- nów	3. Zawartość wkładki (nazwa obiektu lub materiału uzupełniającego) Łącznik /piętrowe przejście korytarzowe/ - opis
----------------------------	---	---

Budynek w formie przejścia korytarzowego łączącego klasztor z zakrystią kościoła, przylega do płn.elewacji klasztoru i pld. elewacji kościoła.

Murowany z cegły i kamienia polnego, otynkowany hełm komina z blachy miedzianej, opierzenia z blachy ocynkowanej i miedzianej. Na parterze i I piętrze sklepienia żaglaste rozdzielone podwójnymi gurtami, nad schodami wiadącymi do zakrystii sklepienia żaglaste rozdzielone pojedynczymi gurtami.

Wieżba dachowa drewniana o konstrukcji stolcowo-jętkowej, dach kryty dachówką ceramiczną karpiówką układaną w koronkę.

Posadzka parteru z biało-szarego lastrika z geometrycznym wzorem w kolorze różowo-brązowym na osi wrót i szlalomowej/ drewniane.

Schody jednobiegowe, do zakrystii z lastrika, na piętro /do kaplicy

Okna drewniane, skrzynkowe, dwudzielne, dwupoziomowe, wielokwaterowe z zamkami motylkowymi. Drzwi ramowo-płycinowe, przylgowe, jednoskrzydłowe, na zawiasach czopowych; wrota dwuskrzydłowe z małymi furtkami, spągowe, od zewnątrz opierzone romboidalnie układanymi deskami o sfazowanych brzegach /krawędziach/ z nabijanymi ćwiekami kowalskimi, zawiasy pasowe, zamek z żelazną klamką paluchową. W elewacji zach. drzwi nowe.

Budynek na rzucie wydłużonego prostokąta, jednotraktowy z bramami przejazdowymi na osi. Bryła zwarta, dwukondygnacyjna, nakryta dachem dwuspadowym, w połaci dachowej po stronie płn. wysoki murowany komin w kształcie wieżyczki /mauretańskiej/ na rzucie kwadratu i od połowy wysokości ośmioboczny zwieńczony ażurowym hełmem, przy profilowanych gzymsach z zębikiem stylizowanym fryz arkadkowy. W ośmiobocznej części 4 arkadowe blendy.

Elewacja wschodnia i zachodnia 5-osiowa z symetrycznie rozmieszczonymi otworami okiennymi; okna 2 i 4 osi na piętrze w elewacji wsch. zamurowane. Podziały pionowe stanowią pilastry w wielkim porządku przechodzące na osiach pół międzyokiennych, w osi środkowej bramy przejazdowe zamknięte łukiem koszowym z kluczem.

Wewnątrz, w płn. części obok schodów do zakrystii zejście do piwnicy usytuowanej pod zakrystią. Na piętrze znajduje się obecnie kaplica domowa ks.ks.filipinów zajmująca ok. 3/4 ca powierzchni, w części płn. mieści się klatka schodowa i przedsionek z wejściem do sali /tzw. muzealnej/ położonej nad zakrystią.

Instalacja elektryczna, ogrzewanie c.o.

Kubatura: 1227 m³; powierzchnia: 169 m².

Wkładkę założył: Barbara Zabawa, 10.1987 rok
(imię, nazwisko, data)

Wzór ODZ 1978 r.

Miejsce przechowywania negatywów:

1. Miejscowość

GŁOGÓWKO

2. Obiekt (nazwa jak w karcie)

Klasztor ks.ks.filipi-
nów

3. Zawartość wkładki (nazwa obiektu lub materiału uzupełniającego)

Łącznik - zdjęcia



14



15

14.komin w kształcie
wieżyczki
15.elewacja wsch.
16.elewacja zach.



16

Wkładkę założył: Barbara Zabawa, 10.1987
imię, nazwisko, data

Miejsce przechowywania negatywów: BDZ Leszno

Wzór ODZ 1978 r.

VERTE!



17.elewacja zach. z frag.murów

1. Miejscowość GŁOGÓWKO	2. Obiekt (nazwa jak w karcie) Budynek gospodarczy przy klasztorze, 1850	3. Zawartość wkładki (nazwa obiektu lub materiału uzupełniającego) Opis, zdjęcia
----------------------------	--	---

Usytuowany przy wsch. granicy dziedzińca klasztornego, osią podłużną w kierunku pñ.-płd.

Murowany z cegły, stropy drewniane z podsufitką, w piwnicy płytkie sklepienia kolebkowe, więźba dachowa drewniana o konstrukcji jętkowo-płatwiowej z dwoma ścianami stolcowymi, przykryta dachówką ceramiczną karpiówką układaną w koronkę. W dwóch pomieszczeniach od strony pñ. podłogi z desek, w sieni z cegły układanej na płask, w pralni, spiżarni i garażu posadzki cementowe. Schody na strych drewniane jednobiegowe. Okna drewniane, skrzynkowe, dwudzielne, dwupoziomowe z motylkowymi zamkami; drzwi zewnętrzne dwuskrzydłowe z nadświetlem, wewnętrzne jednoskrzydłowe, ramowo-płycinowe na zawiasach czopowych.

Budynek na rzucie prostokąta o wym. 9 x 32 m, jednokondygnacyjny, częściowo podpiwniczony /dwa pomieszczenia/ od strony pñ.; w części strychowej pośrodku, na całej długości budynku wtórnie wykonane pomieszczenie pełniące funkcje suszarni. Dach dwuspadowy.

W elewacji wsch. niesymetrycznie rozmieszczone otwory okienne w liczbie pięciu, lico pokryte krzyżującymi się pasami zendrówki. W elewacji zach. trzy otwory okienne i trzy drzwiowe, zejście do piwnicy oraz wrota do garażu /wykonane z łąt połączonych zastrzałami, na zawiasach pasowych/. Wszystkie otwory okienne i drzwiowe z łękami płaskimi. Gzyms schodkowy wkoło budynku. Przy ścianie pñ. i płd. nieskie przybudówki. W pñ. ścianie szczytowej przy kalenicy wmurowana na płask cegła z wciśniętą datą "1850".

Z sieni wejście do dwóch pokoi, pralni i na strych, ponadto pokoje połączone między sobą drzwiami. Część płd. budynku zajmuje garaż, gdzie belka stropowa wzdłuż osi pñ.-płd. z wyrytą datą "1850" i inicjałami J.S.

Instalacja: elektryczna i wodna, ogrzewanie piecове /kaflowe/.

Wysokości: do gzymsu średnio 3 m, do kalenicy 9 m. Kubatura 900 m³, powierzchnia 288 m².

Stan zachowania ogólnie zły - budynek zawilgocony, konieczność wymiany niektórych elementów więźby dachowej, uzupełnienia gąsiorów, dachówek.

Wkładkę założył: Barbara Zabawa, 10.1987 r

(Imię, nazwisko, data)

Miejsce przechowywania negatywów: BDZ Leszno

OZGraf. Z.P. Ostróda zam. 699 nakł. 23.600

Wzór ODZ 1978 r.

VERTE!



1.elewacja wschodnia
2.elewacja płd.-zach.

