

1. Obiekt
 STAJNIA OB. CHLEWNIA, NR 3

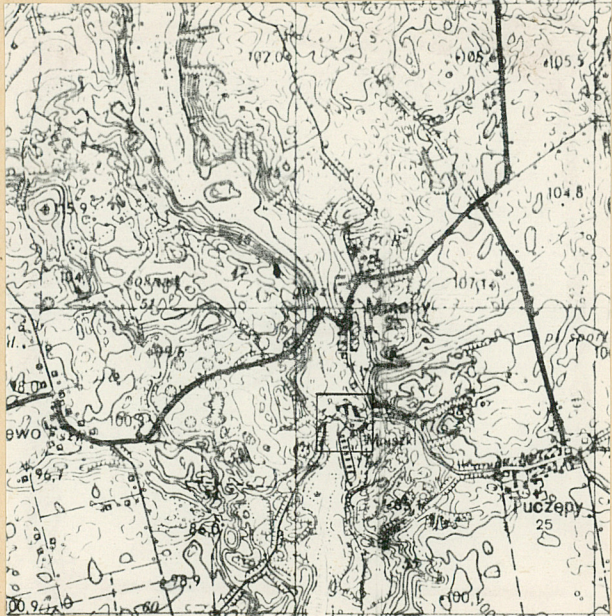
2. Czas powstania
 ok. 1890 r.

3. Miejscowość
 MNISZKI

11. Zdjęcia, rzut, przekrój, sytuacja, orientacja



1



4. Adres
 Mniszki
 nr hipoteczny

5. Przynależność administracyjna
 województwo gorzowskie
 pow. MIEDZICHÓDEKI
 gmina Miedzichód

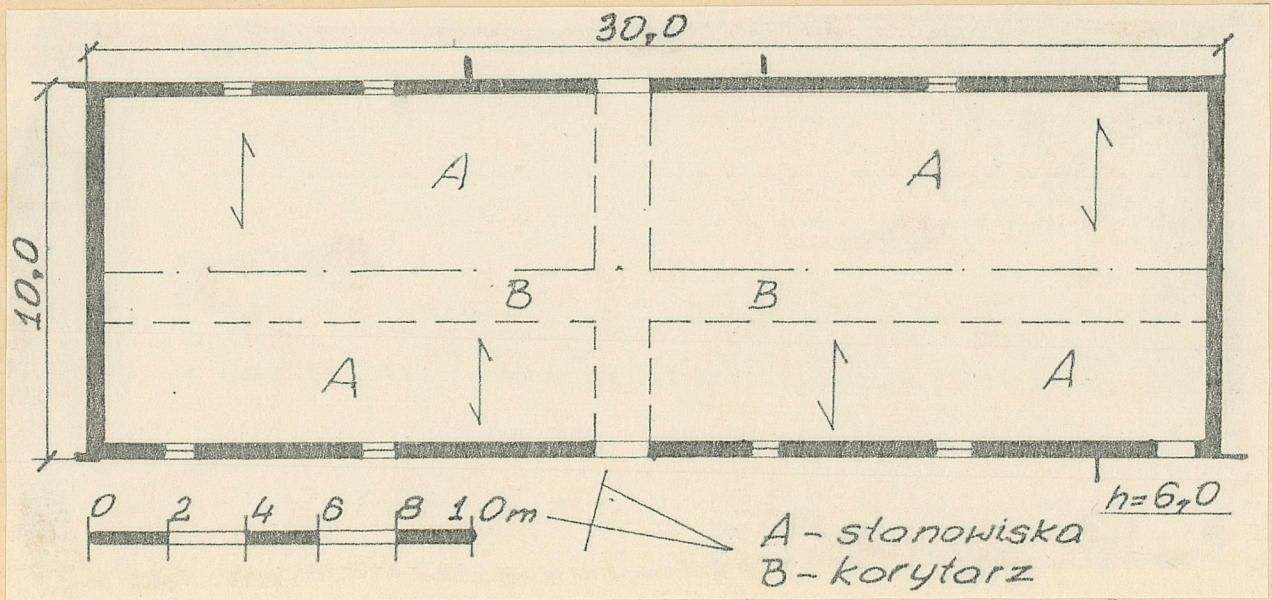
5. Poprzednie nazwy miejscowości
 Kl. Münche

7. Przynależność administracyjna
 1 VI 1975
 województwo poznańskie
 powiat Miedzichód

8. Właściciel i jego adres Wojewódzkie
 Przedsiębiorstwo Rolno-
 Przemysłowe w Gorzowie Wlkp.
 Zakład Produkcji Rolnej
 w Dobiegniewie
 Gospodarstwo Mniszki

9. Użytkownik i jego adres Wojewódzkie
 Przedsiębiorstwo Rolno-
 Przemysłowe w Gorzowie Wlkp.
 Zakład Produkcji Rolnej
 w Dobiegniewie
 Gospodarstwo Mniszki

10. Rejestr zabytków:
 Nr 555/Vlkp/A data 16.10.2007



12. Autorzy, historia obiektu, określenie stylu

Opisywany obiekt zbudowany został około 1890 roku. Stajnia była niezbędna w każdym większym majątku, gdzie trzymano konie robocze i wyjazdowe.

Autora projektu i wykonawcy nie udało się ustalić.

Szczegółową historię folwarku Mniszki zob. karta zbiorcza.

13. Opis (sytuacja, materiał i konstrukcja, rzut, bryła, elewacje, wnętrze wyposażenie, instalacje)

Obiekt usytuowany jest w zachodniej części obejścia zespołu zabudowań folwarcznych w Mniszkach leżących po zachodniej stronie szosy prowadzącej z Tuczęp do Mnich. i oddalony jest od szosy o ok. 150 m.

Ściany: podmurówka i ściany do wysokości gzymsu ^{działowego} wykonane z kamienia łamanych, powyżej gzymsu działowego ściany wykonane z cegły w układzie krzyżowym, wewnątrz tynkowane, bielone.

Stropy: stalowe belki stropowe wypełnione odcinkowo cegłą, wsparte stalowym podciągami leżącym na cementowych słupach.

Wieżba dachowa: krokwie zwiazane kleszczami leżą na płatwiach wspartych ścianami stolców pochyłych i na ścianie kolankowej.

Pokrycie dachu: papą przybitą do desek leżących na krokwiach.

Posadzki: cementowa.

Schody: zewnętrzne stalowe drabinaste z poręczą.

Okna: krosnowe metalowe zamknięte odcinkowo, uchylne dołem.

Drzwi: dwuskrzydłowe ciesielskie o konstrukcji "Z" wykonane z desek na styk.

Rzut: kształt prostokątny, asymetryczny, regularny z przybudówkami w centrum zachodniej elewacji, z otworem wejściowym w elewacji frontowej; podział wnętrza słupami, trzyczęściowy układ stanowisk podłużny- nowy.

Bryła: jednokondygnacyjny, nie podpiwniczony, dach dwuspadowy, z poddaszem użytkowym na cele magazynowe, od strony zachodniej przybudówka kryta dwuspadowym dachem.

Elewacja wschodnia: pierwotnie ośmioosiowa z drzwiami odcinkowymi na 2, 4, 8 osi - obecnie wszystkie zamurowano. W miejsce otworu okiennego w piątej osi drzwi dwuskrzydłowe prostokątne. Pod oknem w szóstej osi zaślepiiony otwór kryty okiennicą /ślady zawiasów/. Szeroki gzyms działowy z małymi otworkami wentylacyjnymi. W partii poddasza trzy otwory wejściowe odcinkowe w osiach nieparzystych /3, 5, 7/ z czego środkowy z nadwieszonymi żelaznymi schodami i podestem. Otwory okienne odcinkowe z gzymsami nadokiennymi i podokiennikami ceglanymi.

Elewacja południowa: ślepa - w znacznej części zasłonięta przez obiekt sąsiadujący - nową chlewnię.

14. Kubatura

1350 m³

15. Powierzchnia użytkowa

 280 m^2

16. Przeznaczenie pierwotne

stajnia

17. Użytkowanie obecne

chlewnia

18. Prace budowlane i konserwatorskie, ich przebieg i dokumentacja

Obiekt zaadaptowano na chlewnię, zamurowano otwory wejściowe wykuwając jeden nowy, doprowadzono rurową instalację pokarmową. W latach dwudziestych XX wieku przeprowadzono remont poddasza / z wywiadu z autochtonami/.

19. Stan zachowania (fundamenty, ściany zewnętrzne, ściany wewnętrzne, sklepienia, stropy konstrukcje dachowe, pokrycie dachu, wyposażenie i instalacje)

Fundamenty i ściany nienaruszone, w ścianach ubytki tynków; stropy i więźba w stanie dobrym; dach szczelny.

20. Najpilniejsze postulaty konserwatorskie

Uzupełnienie ubytków tynków.

21. Akta archiwalne (rodzaj akt, numer i miejsce przechowywania)

22. Bibliografia

Güter Adressbuch der Provinz Posen 1907, 1913
Pruska Mapa Topograficzna "Messtisen Blatter" 1:25000
Księga Adresowa Gospodarstw Rolnych Województwa Poznań-
skiego, Poznań 1926

23. Źródła ikonograficzne i fotografia (rodzaj, miejsca przechowywania, sygnatury)

24. Uwagi różne

25. Opracował

tekst Mirosława Malczewska-Kamińska 1988-10-13
imię, nazwisko, data, podpis

plany, rysunki Mirosława Malczewska-Kamińska 1988-10-13
imię, nazwisko, data, podpis

zdjęcia fotogr. Mirosława Malczewska-Kamińska 1988-05-05
imię, nazwisko, data, podpis

miejsce przechowania negatywów Muzeum Narodowe Rolnictwa
w Szreniawie
Karta po wypełnieniu podlega ochronie na podstawie przepisów prawa autorskiego

26. Adnotacje o inspekcjach, informacje o zmianach (daty, imiona i nazwiska wypełniających)

27. Załączniki

1 wkładka

1. Miejscowość	2. Obiekt (nazwa jak w karcie)	3. Zawartość wkładki (nazwa obiektu lub materiału uzupełniającego)
M N I S Z K I	STAJNIA OB. CHLEWNIA, NR 3	dalszy ciąg opisu, plan sytuacyjny, zdjęcia

Elewacja zachodnia: w centrum przybudówka gospodarcza z drzwiami od strony południowej. Po obu stronach przybudówki po dwa okna odcinkowe w obramieniach ceglanych rozmieszczone symetrycznie. Gzyms dzielący z małymi otworami wentylacyjnymi. W partii poddasza w części południowej od przybudówki dwa ażurowe otwory pełniące funkcję wentylacyjną.

Elewacja północna: ślepa, większa część elewacji zasłonięta przez drewnianą przybudówkę.

Wyposażenie: koryta, kominy wentylacyjne.

Instalacje: elektryczna, wodna, rurowa-pokarmowa.



2



3



4

Wkładkę założył: Mirosława Malczewska-Kamińska 1988-10-13

(imię, nazwisko, data)

Miejsce przechowywania negatywów: Muzeum Narodowe Rolnictwa w Szreniawie


1978 r.

Zdjęcia :

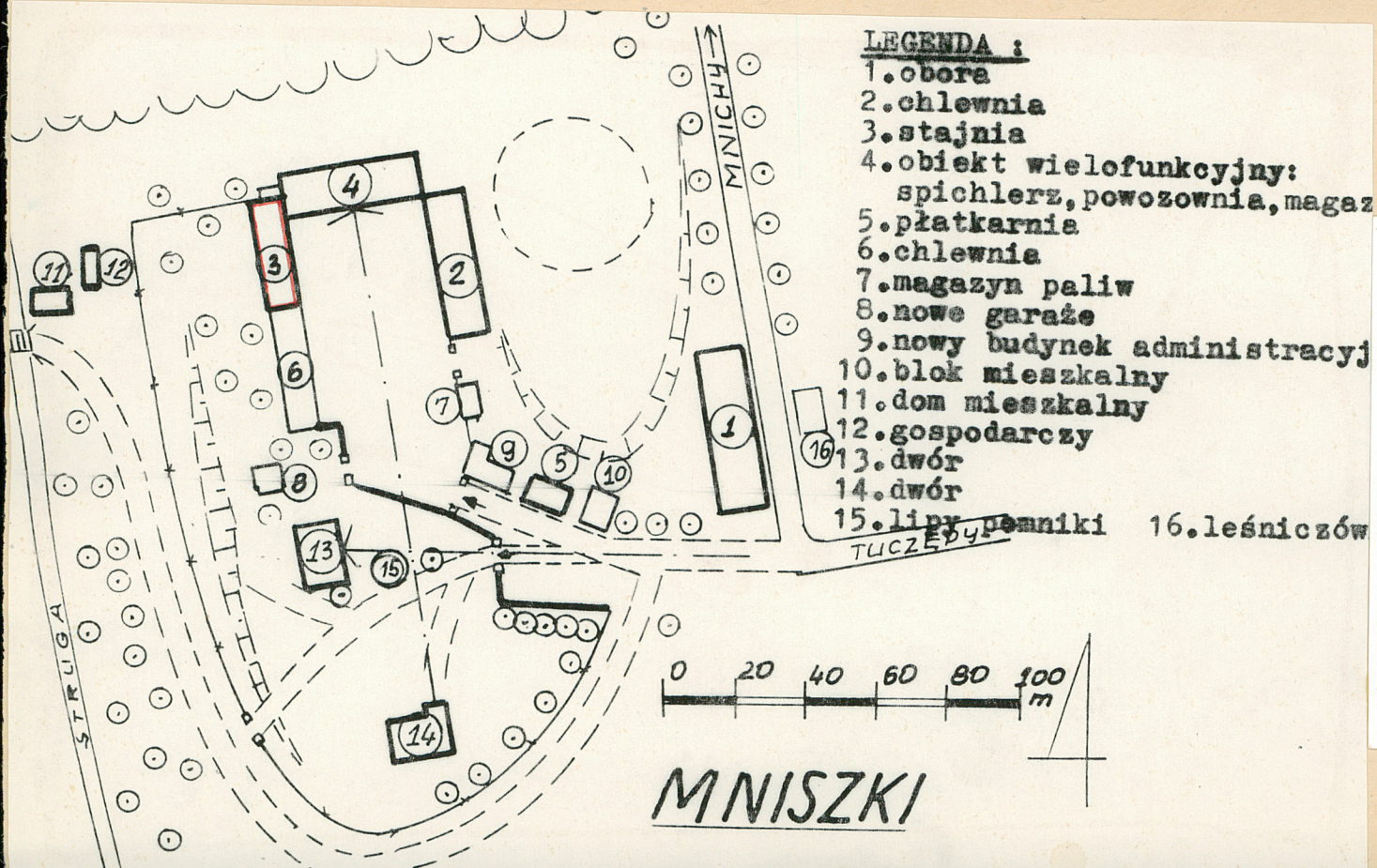
- 1.widok ogólny
- 2.elewacja frontowa E
- 3.4.elewacja tylna W
- 5.elewacja boczna N
- 6.wnętrze
- 7.wieżba dachowa



5



6



7

