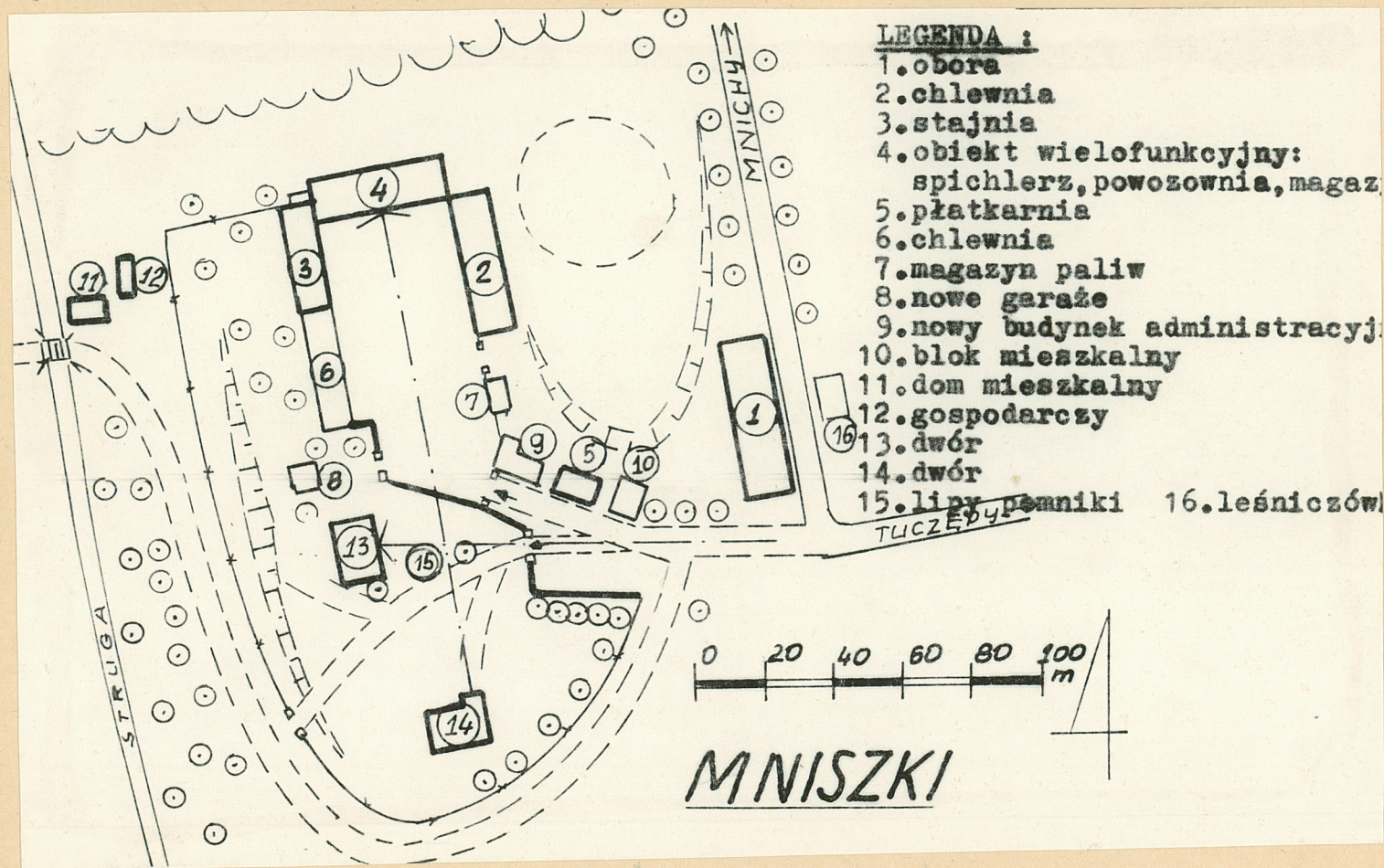


1. Obiekt 1125  
FOLWARK MNISZKI

2. Czas powstania  
1863-1915 r.

3. Miejscowość  
M N I S Z K I

11. Zdjęcia, rzut, przekrój, sytuacja, orientacja



LEGENDA :

- 1.obora
- 2.chlewnia
- 3.stajnia
- 4.obiekt wielofunkcyjny:  
spichlerz, powozownia, magaz.
- 5.płatkarnia
- 6.chlewnia
- 7.magazyn paliw
- 8.nowe garaże
- 9.nowy budynek administracyj.
- 10.blok mieszkalny
- 11.dom mieszkalny
- 12.gospodarczy
- 13.dwór
- 14.dwór
- 15.lipy, osłony
- 16.leśniczów

4. Adres

Mniszki

nr hipoteczny .....

5. Przynależność administracyjna

województwo gorzowskie

powiat międzychódki

gmina Międzychód

5. Poprzednie nazwy miejscowości

Kl. Münche

7. Przynależność administracyjna  
1 VI 1975

województwo poznańskie

powiat Międzychód

8. Właściciel i jego adres Wojewódzkie  
Przedsiębiorstwo Rolno-  
Przemysłowe w Gorzowie Wlkp.  
Zakład Produkcji Rolnej  
w Dobiegniewie  
Gospodarstwo Mniszki

9. Użytkownik i jego adres Wojewódzkie  
Przedsiębiorstwo Rolno-  
Przemysłowe w Gorzowie Wlkp.  
Zakład Produkcji Rolnej  
w Dobiegniewie  
Gospodarstwo Mniszki

10. Rejestr zabytków:

Nr 555/ULU/10-1610 data 2009



## 12. Autorzy, historia obiektu, określenie stylu

Obiekty pobudowane w Mniszkach pochodzą z lat 1863-1915. Mniszki były folwarkiem, który należał do majątku Tuczępy. Zaznaczyć należy, że w Mniszkach znajdowały się rezydencje właścicieli Unruhów /dwór nr 13/ i ich dzieci /dwór nr 14/. W latach 1907-1913 majątek był w rękach Hugona von Unruha. W 1926 r. jako właścicielka figuruje Anna Unruh.

Po 1945 r. teren i zabudowania zostały upaństwowione. Powstały Państwowe Nieruchomości Ziemskie. W 1956 r. w Mniszkach utworzono Gminną Spółdzielnię o profilu hodowlanym, następnie Zakład Gospodarki Zwierzętami Rzeźnymi w Poznaniu, potem przemianowano go na Wojewódzkie Przedsiębiorstwo Przemysłu Mięsnego w Poznaniu, Zakłady Mięsne Kościan. Od 1975 r. Mniszki należały do Okręgowego Przedsiębiorstwa Przemysłu Mięsnego w Zielonej Górze, zakłady Mięsne w Gorzowie Wlkp. Od 1985 Gospodarstwo Mniszki należy do Wojewódzkiego Przedsiębiorstwa Rolno-Przemysłowego w Gorzowie Wlkp., Zakład Produkcji Rolnej w Dobiegniewie.

## 13. Opis (sytuacja, materiał i konstrukcja, rzut, bryła, elewacje, wnętrze wyposażenie, instalacje)

Sytuacja: biegnąca od Mnich wśród szpalerów drzew w kierunku południowym szosa, w odległości około 1 km skręca na wschód do Tuczęp. Na zachód od tego zakrętu, tuż za stojącą przy szosie oborą /1/ prowadzi droga dojazdowa do zabudowań folwarcznych, oddalonych o około 100 m od szosy. Na podwyższonym nieco terenie usytuowano podwórze gospodarcze, otoczone od zachodu i północy drzewami. Na południe od podwórza rozciąga się park, a w nim usytuowane są dwory /13 i 14/. Teren na wschód od podwórza, zamknięty biegnącą z Mnich szosą jest obniżony, miejscami bagnisty. Opada też teren na zachód od zabudowań folwarcznych, w kierunku płynącej w odległości około 100 m strugi.

Kompozycja: wzdłuż drogi dojazdowej do zabudowań folwarcznych biegnie oś widokowa na stojący w parku dwór /13/. Po północnej stronie tej drogi znajduje się płatkarnia /5/, obok której była gorzelnia, obecnie pobudowano w tym miejscu blok /10/. Z drugiej strony płatkarni usytuowano budynek administracyjny /9/ na fundamentach domu mieszkalnego. Naprzeciwko tych budynków znajduje się brama wjazdowa do parku i zabudowań dworskich. Wśród krajobrazowego wnętrza wysokich drzew stoi pomnik przyrody lipa /15/. Centralnie w parku usytuowany jest dwór /13/, zlicowany z zachodnią ścianą zabudowań podwórza folwarcznego. Natomiast w południowej części parku stoi drugi dwór /14/ z osią widokową w kierunku północnym - na spichlerz /4/. Oś ta pokrywa się z osią geometryczną organizującą podwórze gospodarcze w kształcie prostokąta otwartego na południe, którego architektoniczne wnętrze tworzy zabudowę zwartą. Na osi tego wnętrza, północną ścianę obejścia zamyka spichlerz /4/ z wypiętrzoną częścią środkową. Po wschodniej stronie stoi wysoka szerokofrontowa obora /1/, zaadaptowana obecnie na chlewnię. Po zachodniej stronie znajduje się stajnia ob. chlewnia /3/ i stykająca się z nią nowa chlewnia /6/, pobudowana na fundamentach nieistniejącego obiektu. Z pierwotnego ogrodzenia terenu zachował się odcinek północny - od parku. tworzący niski murek z filarami, wypełnionymi elementami osiatkowanymi. Ocalały też dwie bramy wjazdowe do parku, jedna przy drodze dojazdowej i druga od podwórza folwarcznego. Obecne nowe ogrodzenie wykonane jest z siatki drucianej.



<p>14. Kubatura</p> <p>w kartach szczegółowych</p>	<p>15. Powierzchnia użytkowa</p> <p>0,5 ha podwórze</p> <p>1,0 ha park z dworem</p>	<p>16. Przeznaczenie pierwotne</p> <p>profil folwarku hodowlany: bydło, owce, świnie; gorzelnia, płatkarnia</p>	<p>17. Użytkowanie obecne</p> <p>Wojewódzkie Przedsiębiorstwo Rolno-Przemysłowe w Gorzowie Wlkp. Zakład Produkcji Rolnej w Dobiegniewie</p>
<p>18. Prace budowlane i konserwatorskie, ich przebieg i dokumentacja</p> <p>Pobudowano nową niską chlewnię /6/ na fundamentach nieistniejącego obiektu, która dostosowana jest do pierwotnych założeń. Nowe niewielkie garaże /7/ oraz budynek administracyjny /9/ i mieszkalny /10/ odbiegają stylem i formą od pierwotnych założeń.</p> <p>Dane o pracach przy obiektach w kartach szczegółowych.</p>		<p>19. Stan zachowania (fundamenty, ściany zewnętrzne, ściany wewnętrzne, sklepienia, stropy konstrukcje dachowe, pokrycie dachu, wyposażenie i instalacje)</p> <p>Założenia pierwotne podwórza folwarcznego zostały zachowane. Nieznacznie naruszyły je nowe niewielkie garaże /7/. Wyraźne zmiany nastąpiły w zabudowie przy drodze dojazdowej - nowy biurowiec /9/ i blok mieszkalny /10/. Park z zabudowaniami dworskimi jest w stanie dobrym. Elementy krystalizujące plan zespołu nie zostały naruszone. Stan obiektów w kartach szczegółowych.</p> <p>20. Najpilniejsze postulaty konserwatorskie</p>	



21. Akta archiwalne (rodzaj akt, numer i miejsce przechowywania)

22. Bibliografia

Güter Adressbuch der Provinz Posen 1907, 1913  
Pruska Mapa Topograficzna "Messtisen Blatter" 1:25000  
Księga Adresowa Gospodarstw Rolnych Województwa Poznań-  
skiego, Poznań 1926  
Słownik Geograficzny Królestwa Polskiego i innych Kra-  
jów Słowiańskich, T.12, W-wa 1892

23. Źródła ikonograficzne i fotografia (rodzaj, miejsca przechowywania, sygnatury)

24. Uwagi różne

25. Opracował

tekst Mirosława Malczewska-Kamińska 1988-10-16  
imię, nazwisko, data, podpis

plany, rysunki Mirosława Malczewska-Kamińska 1988-10-16  
imię, nazwisko, data, podpis

zdjęcia fotogr. Mirosława Malczewska-Kamińska 1988-05-05  
imię, nazwisko, data, podpis

miejsce przechowania negatywów Muzeum Narodowe Rolnictwa  
w Szreniawie  
Karta po wypełnieniu podlega ochronie na podstawie przepisów prawa autorskiego

26. Adnotacje o inspekcjach, informacje o zmianach (daty, imiona i nazwiska wypełniających)

27. Załączniki

3 wkładki



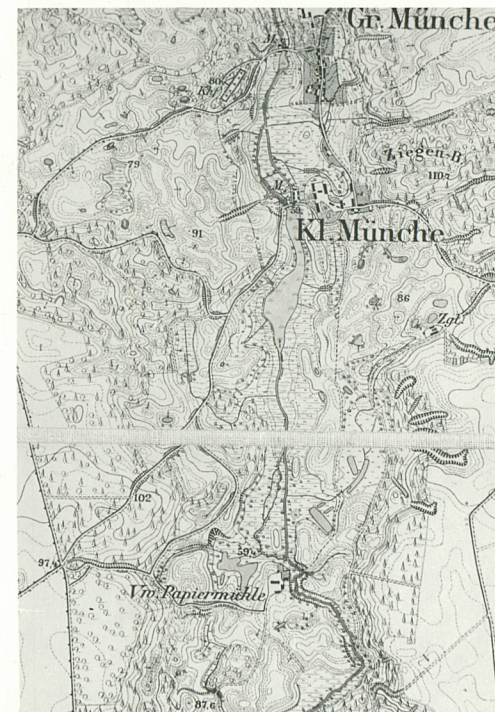
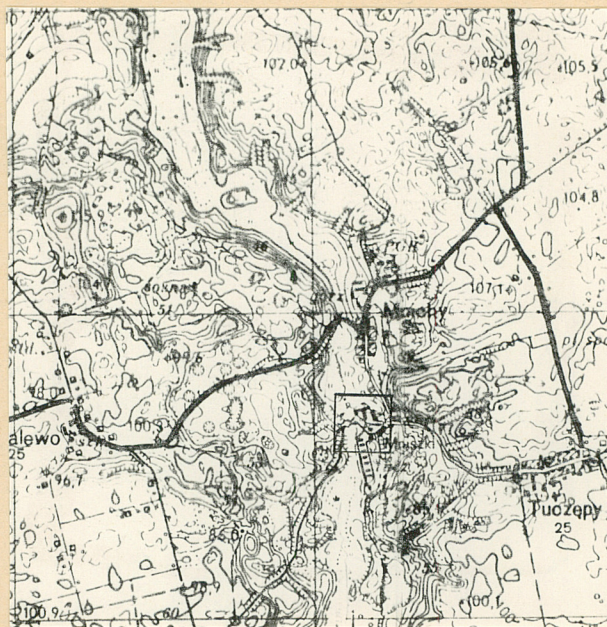
1. Miejscowość M N I S Z K I	2. Obiekt (nazwa jak w karcie) FOLWARK MNISZKI	3. Zawartość wkładki (nazwa obiektu lub materiału uzupełniającego) wykaz obiektów, plan orientacyjny, zdjęcia
---------------------------------	---	--

Wykaz obiektów dla których założono karty szczegółowe:

1. obora ob. chlewnia
2. obora ob. chlewnia
3. stajnia ob. chlewnia
4. obiekt wielofunkcyjny: spichlerz, powozownia ob. spichlerz, magazyny
5. płatkarnia ob. magazyny

Wykaz obiektów dla których nie przewiduje się założenia kart szczegółowych:

6. nowa chlewnia
7. nowe garaże
8. magazyn paliw
9. nowy budynek administracyjny
10. blok mieszkalny
11. typowy dom mieszkalny
12. budynek gospodarski
13. dwór
14. dwór
15. pomnik przyrody - lipa
16. leśniczówka



Wkładkę założył: Mirosława Malczewska-Kamińska 1988-10-16

(imię, nazwisko, data)

Muzeum Narodowe Rolnictwa  
w Szreniawie

Miejsce przechowywania negatywów: .....

Wzór ODZ 1978 r.



Zdjęcia :

- 1.ogólny widok zespołu, na pierwszym planie obora /2/
- 2.zabudowania przy drodze dojazdowej do folwarku
- 3.dojazd na podwórze, z lewej brama wjazdowa do dworów
- 4.5.obiekty wschodniej ściany obejścia od strony podwórza i z tyłu
- 6.ogólny widok obejścia, na głównym planie spichlerz/4/
- 7.8.powiązanie spichlerza z sąsiednimi obiektami
- 9.skrzydło spichlerza z tyłu, w głębi obora /1/
- 10.11.zachodnia ściana obejścia od podwórza i z tyłu
- 12.park dworski od strony podwórza
- 13.brama wjazdowa do parku dworskiego
- 14.15.widok ogólny dworu/13/ i elewacja tylna
- 16.17.alejki parkowe i drugi dwór /14/
- 18.leśniczówka /16/



1



2



1. Miejscowość

M N I S Z K I

2. Obiekt (nazwa jak w karcie)

FOLWARK MNISZKI

3. Zawartość wkładki (nazwa obiektu lub materiału uzupełniającego)

zdjęcia



3



4



5



6

Wkładkę założył: Mirosława Malczewska-Kamińska 1988-10-16

(imię, nazwisko, data)

Muzeum Narodowe Rolnictwa

Miejsce przechowywania negatywów: w Szreniawie





7



8



9



10



1. Miejscowość  
M N I S Z K I

2. Obiekt (nazwa jak w karcie)  
FOLWARK MNISZKI

3. Zawartość wkładki (nazwa obiektu lub materiału uzupełniającego)  
zdjęcia



11



12



13



14

Wkładkę założył: Mirosława Malczewska-Kamińska, 1988-10-16  
(imię, nazwisko, data)

Miejsce przechowywania negatywów: Muzeum Narodowe Rolnictwa w Szreniawie





15



16



17



18