

Nr

III

A

B

C

D

E

F

G

H

I

J

K

L

M

N

O

P

R

S

T

U

V

W

X

Y

Z

1. Obiekt zabytkowy

KOŚCIÓŁ fil. p.w. św. Michała Archanioła

2. Miejscowość

ŁUKOWO gm. OBORNICKI

3. Wiek

XVIII

4. Styl

zab. bud. drzew. barokowy

5. Kubatura m<sup>3</sup>

766 710

6. Powierzchnia w m<sup>2</sup> 163

a) zabytkowa: 150 b) użytkowa:

20. Przynależność administracyjna

a) województwo poznańskie

b) powiat obornicki

c) gmina Roznowo

7. Materiał budowlany

przed zniszczeniem

po odbudowie

11. Ilość budynków

1

14. Grunty należące do zabytku:

ha

a) ściany

drzewo

12. Ilość kondygnacji

1

a) ogrody stylowe

21. Stacja

nazwa stacji

odległość od stacji w km

b) sklepienia

13. Użytkowanie wnętrza według ilości:

b) sady i grunty uprawne

a) kolejowa

Oborniki

3

c) stropy

drewniane

a) izb mieszkalnych

c) lasy

b) autobusowa

Łukowo

w/m

d) więzania dachu

drewno

b) innych pomieszczeń

d) wody

22. Właściciel i jego adres

Kuria metrop. w Poznaniu

e) krycie dachu

gont

c) piwnic

e) inne cmentarz Kościelny

0.15.23

8. Wyposażenie architektoniczne

Ołtarze, ambona, chrzcielnica - XVIII w.

15. Przeznaczenie pierwotne budynku

sakralne

16. Użytkowanie w latach ubiegłych

sakralne

17. Użytkowanie obecne

sakralne

18. Nadaje się do użycia na:

sakralne

23. Użytkownik i jego adres

Parafia rzym. kat. Roznowo

24. Inwestor i jego adres:

Parafia Rzym-Kat. Roznowo

9. Autorzy i data budowy i przebudowy

Zbudowany ok. 1780.  
Restaurowany 1824 i 1949

19. Data, rodzaj i stopień zniszczeń i odbudowy

Data

O P I S

znisz-  
czenia  
o/oodbu-  
dowa  
o/o

VIII. 1939 r.

niezniszczony

XI. 1939 r.

niezniszczony

XII. 1945 r.

niezniszczony

I. 1967 r.

niezniszczony

IX. 1967 r.

Stan techn. kościoła b. dobry

25. Rejestr zabytku nr AK I-11a/99  
rok 12 XII 1932 miejsce przechowywania26. Nazwa księgi hipotecznej  
księga wiecz./Łukowo/

27. Numer hipoteczny

28. Akta

BRAK

29. Fotografie Kons. Woj.

30. Inwentaryzacja pomiarowa

BRAK

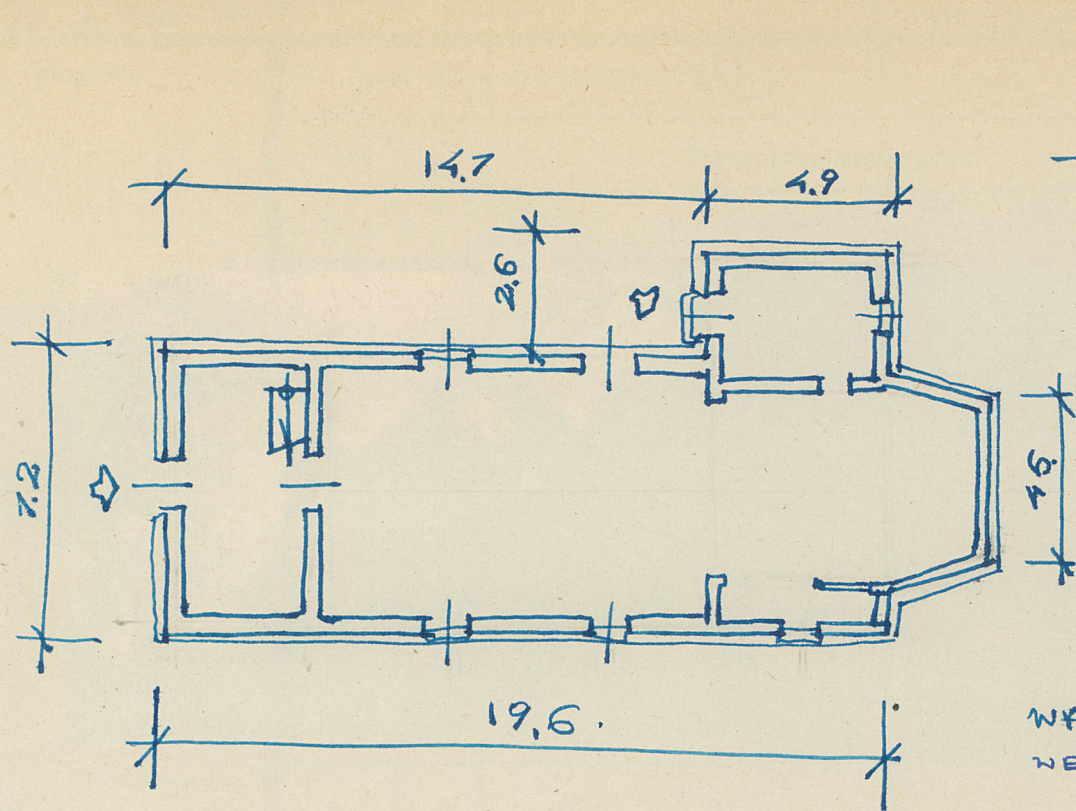
10. Udostępnienie

Dostępny

OŚRODEK  
DOKUMENTACJI  
ZABYTKÓW



skala: . 1:200 .

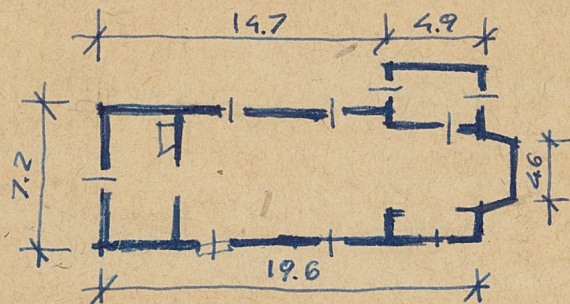


výšok štô - 4.7 m  
výšôc - 1



Z Y X W V U T S R


31. Szkic sytuacyjny, plan schematyczny, uwagi opisowe, fotografia



Wysokość  
4.7m

32. Przebieg prac konserwatorskich

rok	Wyszczególnienie prac	Koszt tys. zł
1949	Restauracja Kościoła (kosztowni parafii)	




35. Uwagi różne

Kat. Zab. Szt. w Polsce, t. V, 2.15  
w-wa 1965, s. 3-4

36. Wypełnił dnia 1. IX. 1955

H. Sygietyński  
S. Kubiś

37. Sprawdził dnia

z 59r. St. B. B. B.

IX.67

Kościół orientowany, drewniany, konstrukcji słupowej  
onolowany, jednonawowy, na murze prostokąta z  
prebiterium wydłużonym, zamkniętym trójbocznie  
z zaokrągloną półkolem. W fasadzie zach. wieża  
wydłużona w górnej kondygnacji, kryta hełmem  
z dachem szczytowym.

Bibliografia: J. Kotke: Verzeichnis der Kunstdenkmäler...  
Pommern 1896-8

Kozłowski: Samotny historyk. Pommern 1934-5

Callier: Powiat obornicki.