

1. Obiekt

ZAMEK

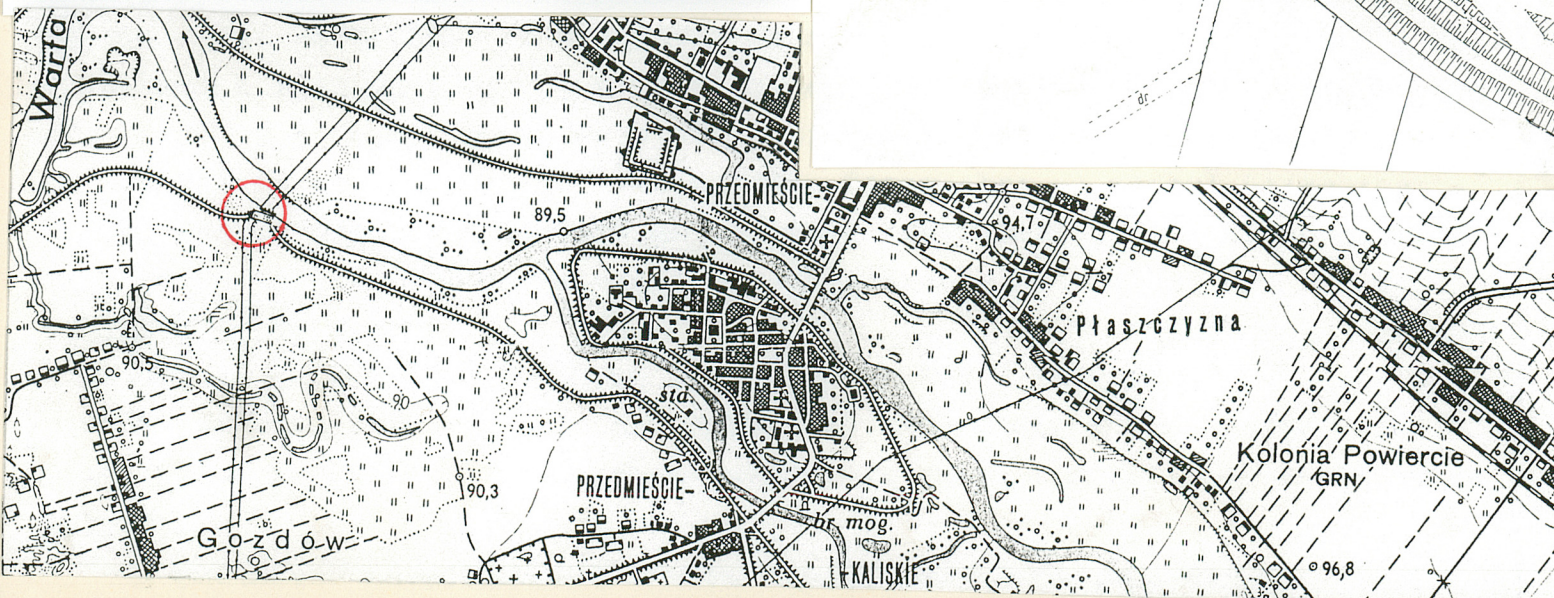
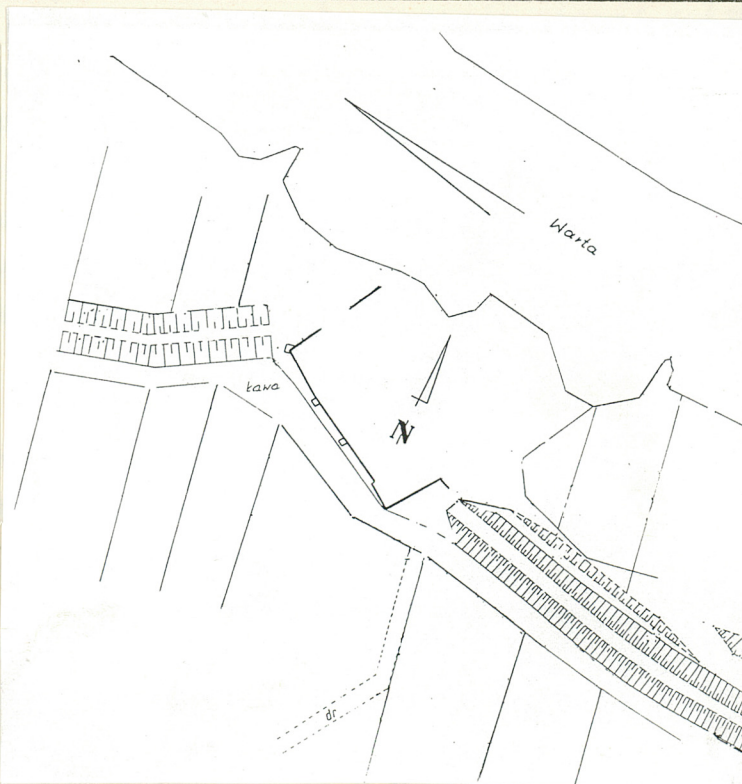
2. Czas powstania

2 poł. XIV w.

3. Miejscowość

GOZDÓW

11. Zdjęcia, rzut, przekrój, sytuacja, orientacja



4. Adres **Gozdów**  
**62-604 Kościelec**

nr hipoteczny .....

5. Przynależność administracyjna

województwo **konińskie**

gmina **Kościelec**  
*POŁ. KOŁSKI*

6. Poprzednie nazwy miejscowości

7. Przynależność administracyjna  
przed 1 VI 1975

województwo **poznańskie**

powiat **Koło**

8. Właściciel i jego adres

**Gmina Miejska Koło**  
**ul. Sienkiewicza 21/23**  
**62-600 Koło**

9. Użytkownik i jego adres

**nieużytkowany**

10. Rejestr zabytków

Nr **30/380**

data **17.01.1953**



## SYTUACJA

Ruiny zamku położone są na lewym brzegu rzeki Warty w odległości ok. 2 km od miasta, na sztucznym wzniesieniu. Dojazd do ruin drogą polną wzdłuż wału ochronnego. Wzniesienie otoczone polami uprawnymi i łąkami.

## MATERIAŁ I KONSTRUKCJA

Mury zamku posadowione są na kamiennym fundamencie przechodzącym w cokół z tych samych kamieni ułożonych na zaprawie wapiennej. Mury wykonane z cegły w układzie polsko - gotyckim, wozówkowo - główkowym. Od strony południowo - zachodniej i w narożu po stronie zachodniej mur wsparty jest pionowymi szkarpmi w rozstawie ok. 14 m. Otwory: w dolnej partii wieży od strony dziedzińca otwór wejściowy, na wysokości korony murów od strony zachodniej i północnej prostokątne otwory zamknięte ostrołukowo, otwory okienne prostokątne zamknięte ostrołukowo, trzy otwory okienne <sup>otwarte</sup> w kierunku południowym.

We wnętrzu wieży konsole ceglane, pozostałość po sklepieniach gotyckich. Schody ceglane wewnątrz okrągłego korpusu wieży prowadzące z piętra na koronę muru wieży.

## RZUT I BRYŁA

Zamek założony zapewne wokół prostokątnego dziedzińca z wieżą w narożu po stronie południowej. Wieża obronna zbudowana na planie kwadratu, na wysokości murów obwodowych przechodząca poprzez trompy w koło. Mur obwodowy po stronie południowo-zachodniej wzmocniony rytmicznie rozmieszczonymi szkarpmi. Wysokość muru ok. 5 m. Po stronie północno-zachodniej i południowo-wschodniej drobne relikty obwarowań /fragmenty murów i fundamenty budynków/. Wewnętrzny układ planu nieczytelny.

## ELEWACJE

Mury: wysoki cokół kamienny zwieńczony cegłą w rolkę, ściany gładkie ceglane, po stronie południowo - zachodniej oszkarpowane.

Zamek wzniesiony w 2 poł.XIV w. z fundacji Kazimierza Wielkiego. Budowa zamku związana była z umocnieniem obronnym kraju ora lokowaniem miasta w 1362 r. Stano wił on ważny punkt warowny na terenie Wielkopolski. Zamek odwiedany był przez królów polskich, a od 1433 r. odbywały się w nim zjazdy szlachty wielkopolskiej. W 2 poł.XVI w. rządcą zamku był Stanisław Ruszkowski, zmarły w 1597 r. W poł.XVIII w. w czasie wycofywania się wojsk szwedzkich zamek ulega zniszczeniu i stopniowo popada w ruinę. W XVIII w. August III nadaje zamek bernardynom kolskim, którzy rozpoczęli jego rozbiórkę w celu uzyskania cegły do odbudowy klasztoru i kościoła. Do dziś zachował się fragment muru obwodowego od strony pld.-zach., fragmenty murów od strony pln.-zach. i pld.-wsch. oraz wieża w narożniku po stronie południowej.



14. Kubatura	15. Powierzchnia <del>XXXXXX</del> zabudowy  ok. 1350 m <sup>2</sup>	16. Przeznaczenie pierwotne  zamek	17. Użytkowanie obecne  trwała ruina
18. Prace budowlane i konserwatorskie, ich przebieg i dokumentacja  1953 rok - konserwacja ruin		19. Stan zachowania (fundamenty, ściany zewnętrzne, ściany wewnętrzne, sklepienia, stropy, konstrukcje dachowe, pokrycie dachu, wyposażenie i instalacje)  - korozja górnej połaci szkarp - miejscowe łuszczenie i ubytki cegły w licu - rysy i pęknięcia	
		20. Najpilniejsze postulaty konserwatorskie  naprawa połaci szkarp, przemurowanie rys i pęknięć, uzupełnienie brakujących cegieł i kamieni w cokole	



21. Akta archiwalne (rodzaj akt, numer i miejsce przechowywania)

24. Uwagi różne

22. Biblioteka

1. Katalog zabytków sztuki w Polsce, T.V. zeszyt 8  
Powiat Kolski.
2. P. Maluśkiewicz, Województwo konińskie, W-wa - Poznań  
1983.

23. Źródła ikonograficzne i fotografia (rodzaj, miejsce przechowywania, sygnatury)

25. Opracował

tekst **Wojciech Ciszynski, X.1997**

imię, nazwisko, data, podpis

*Cyryl*

plany, rysunki **Wojciech Ciszynski, X.1997**

imię, nazwisko, data, podpis

*Cyryl*

zdjęcia fotogr. **Wojciech Ciszynski, IX.1997**

imię, nazwisko, data, podpis

*Cyryl*

miejsce przechowywania negatywów **PSOZ Konin**

KARTA PO WYPEŁNIENIU PODLEGA OCHRONIE NA PODSTAWIE PRZEPISÓW PRAWA AUTORSKIEGO

26. Adnotacje o inspekcjach, informacje o zmianach (daty, imiona i nazwiska wypełniających)

27. Załączniki



1. Miejscowość	2. Obiekt (nazwa jak w karcie)	3. Zawartość wkładki (nazwa obiektu lub materiału uzupełniającego)
GOZDÓW	ZAMEK	opis c.d. , rzut przyziemia, fotografie

Wieża: do wysokości murów obwodowych kwadratowa, pozbawiona otworów. Powyżej, w części okrągłej, po stronie zachodniej otwór wejściowy zamknięty ostrołukowo. Po stronie północnej otwór wejściowy, prostokątny. Na wysokości ostatniej kondygnacji wieży, od strony południowej, trzy duże prostokątne otwory okienne zamknięte ostrołukiem. Wszystkie otwory rozglifione ku wnętrzu.

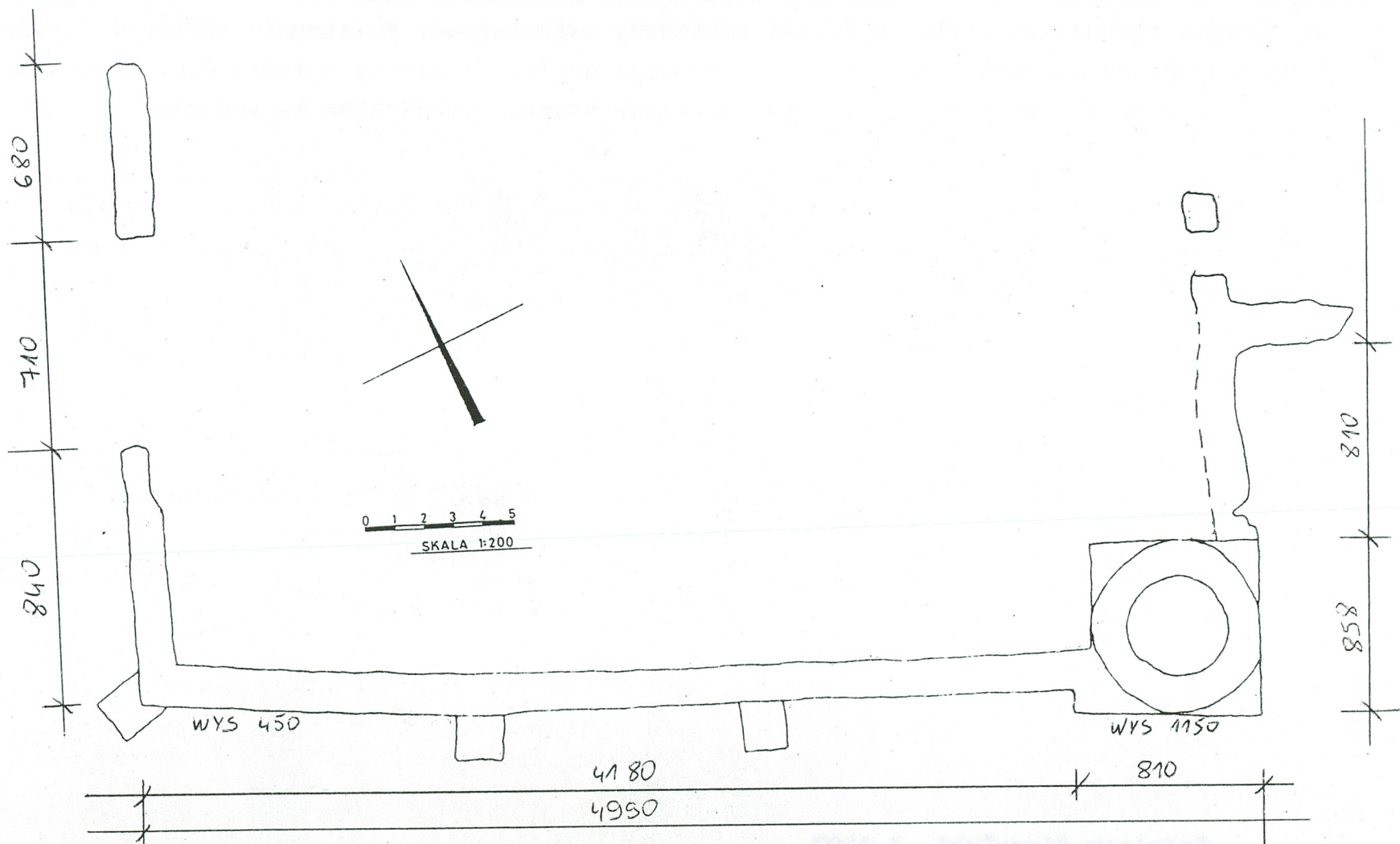


Wkładkę założył: Wojciech Ciszynski, X.1997  
(imię, nazwisko, data)

Miejsce przechowywania negatywów: PSOZ Konin



1. Miejscowość	2. Obiekt (nazwa jak w karcie)	3. Zawartość wkładki (nazwa obiektu lub materiału uzupełniającego)
----------------	--------------------------------	--



Wkładkę założył: .....  
(imię, nazwisko, data)

Miejsce przechowywania negatywów: .....



1. Miejscowość	2. Obiekt (nazwa jak w karcie)	3. Zawartość wkładki (nazwa obiektu lub materiału uzupełniającego)
GOZDÓW	ZAMEK	fotografie



4.



5.



6.

Wkładkę założył: Wojciech Cisyński, X.1997  
(imię, nazwisko, data)

Miejsce przechowywania negatywów: PSOZ Konin



1. Miejscowość

2. Obiekt (nazwa jak w karcie)

3. Zawartość wkładki (nazwa obiektu lub materiału uzupełniającego)



7.



8.



9.



10.



1. Miejscowość	2. Obiekt (nazwa jak w karcie)	3. Zawartość wkładki (nazwa obiektu lub materiału uzupełniającego)
GOZDÓW	ZAMEK	fotografie



11.

## SPIS FOTOGRAFII

1. Ściana południowo-zachodnia
2. Otwór wejściowy od zachodu
3. Naroże od strony zachodniej
4. Wieża od strony północnej
5. Fragmenty elewacji północno-zachodniej
6. Wnętrze wieży - widok z parteru
7. Dziedziniec - ściana południowo-zachodnia
8. Widok z dziedzińca w kierunku płn.-zach.
9. Widok na zamek od strony południowej
10. Wnętrze wieży /trompy/
11. Otwory okienne wieży
12. Widok z korony wieży w kierunku zachodnim



12.



1. Miejscowość	2. Obiekt (nazwa jak w karcie)	3. Zawartość wkładki (nazwa obiektu lub materiału uzupełniającego)
----------------	--------------------------------	--

Wkładkę założył: .....

(imię, nazwisko, data)

Miejsce przechowywania negatywów: .....