

OŚRODEK
DOKUMENTACJI
ZABYTEKÓW W WARSZAWIE
KARTA EWIDENCYJNA ZABYTEKÓW
ARCHITEKTURY I BUDOWNICTWA

A B C D E F G H I J K L Ł M N O P R S T U V W X Y Z

Nr 8199
WIELKOPOLSKIE

1. Obiekt

998/1

STODOŁA „2”

2. Czas powstania

3/4 ćw. XIX w.

3. Miejscowość

Brody

MARSZEWO

4. Adres

Marszewo

64-310 Lwówek

nr hipoteczny

5. Przynależność administracyjna

województwo Poznańskie

Powiat

Nowy Tomyśl

Gmina

Lwówek

6. Poprzednie nazwy miejscowości

MARSFELDE

7. Przynależność administracyjna

przed 1 I 1999

województwo poznańskie

8. Właściciel i jego adres

Dom Wspólnoty „BARKA”

CHUDOBCZYCE 3

64 - 310 Lwówek

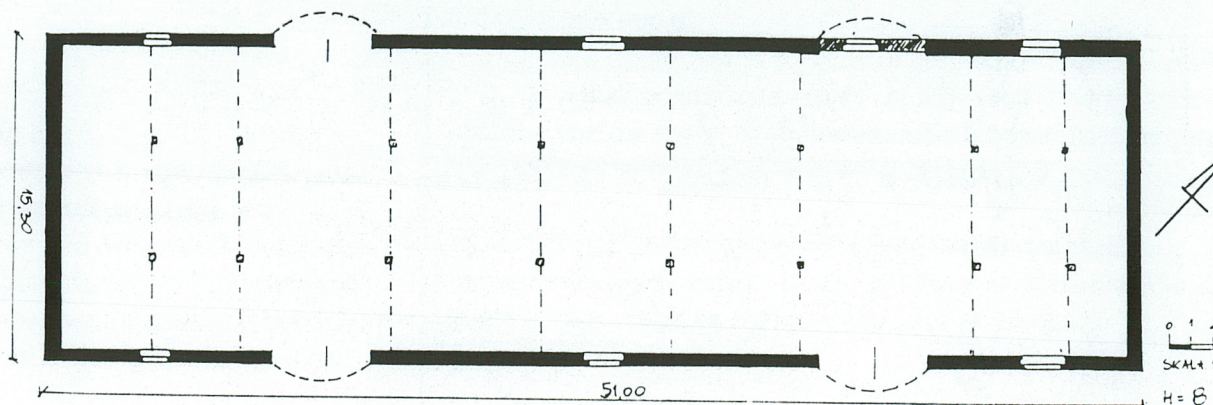
9. Użytkownik

Dom Wspólnoty „BARKA”

Marszewo

64 - 310 Lwówek

10. Rejestr zabytków



Stodoła „2” został wybudowany w 3/4 ćw. XIX w. Do czasów współczesnych przetrwał bez większych przekształceń. Otynkowano jedynie elewację i zamurowano jedne z wrót przelotowych. Obecnie budynek jest użytkowany zgodnie ze swoim pierwotnym przeznaczeniem.

SYTUACJA :

Stodoła oznaczona na planie sytuacyjnym numerem „2” usytuowana jest w płn. – wsch. części dawnego podwórza gospodarczego; jest to budynek wolnostojący; elewacjami szczytowymi ustawiona na osi płn. wsch. - pld. zach. Wyznacza północną ścianę całego założenia

MATERIAŁ, KONSTRUKCJA, TECHNIKA :

Ściany – murowane z kamienia polnego o poligonalnym układzie cisów; częściowo otynkowane i nie otynkowane; ściana szczytowa od pld. zach. i partia szczytowa od płn. wsch. w całości jest ceglana i nie otynkowana o krzyżowym wтку; posadowione na niskim ceglanym cokole, występującym przed lico muru;

Wieżba dachowa - o ustroju płatwiowo - kleszczowym na stłcach wspierających płatwie pośrednie;

Dach - dwuspadowy, o wysokich połaciach dachowych kryty eternitem (pierwotnie dachówką);

Podłoga - podłoże gruntowe (ubita ziemia);

Okna – otwory okienne z metalową kratownicą, oszklone; część otworów zamurowana lub wtórnie przebita;

Drzwi - wrota dwuskrzydłowe, deskowo – listwowo - zastrzałowe, na zawiasach pasowych przekryte łukiem odcinkowym;

RZUT, KSZTAŁT, BRYŁA :

Budynek założony na planie rozciągniętego prostokąta, I kondygnacyjny, 1 -traktowy; nakryty dachem dwuspadowym, o wysokich połaciach dachowych, bryła stodoły zwarta, prostopadłościenna;

ELEWACJE :

ELEWACJA WZDŁUŻNE - 5 - osiowa, z wyodrębnionym niskim cokołem, z licznymi śladami przebudowy, z równomiernym rozmieszczeniem otworów drzwiowych i okiennych. Ściany częściowo kamienne tynkowane białym wapnem. Północno - wschodni narożnik elewacji południowe z odsłoniętym kamiennym murem i widocznym poligonalnym układzie niebiesko różowych głazów. Wrota przelotowe usytuowane zostały na 2 i 4 - osi, bliżej zewnętrznych narożników elewacji., przekryte łukami odcinkowymi (na elewacji północnej jedno drzwi zamurowano i w to miejsce przebito okno); na 1,3,5 - osiach rozmieszczone otwory okienne, zwieńczone prosto. W górnej partii elewacji powyżej okien umieszczone są metalowe, proste kotwy wzmacniające konstrukcje więzby dachowej. W zwieńczeniu elewacji gierowany gzyms koronujący.

c.d. na wkładce nr 1

14. Kubatura	15. Powierzchnia użytkowa	16. Przeznaczenie pierwotne	17. Użytkowanie obecne
6240 m. ³	ca 780 m. ²	Stodoła	Stodoła
18. Prace budowlane i konserwatorskie, ich przebieg i dokumentacja		19. Stan zachowania (fundamenty, ściany zewnętrzne, ściany wewnętrzne, sklepienia, stropy, konstrukcje dachowe, pokrycie dachu, wyposażenie i instalacje)	
<p>1. W stodole nie prowadzono w okresie powojennym żadnych poważniejszych remontów.</p> <p>2. Wymieniono jedynie pokrycie dachu na eternit.</p>		<p>1. Stan techniczny średni, z potrzebą generalnego remontu całości.</p> <p>2. W ścianach zewnętrznych widoczne liczne ubytki cegieł oraz ślady zawilgocenia murów.</p> <p>3. Wieżba dachowa z fragmentami rozwarstwionymi i przegniłymi!</p> <p>5. Stolarka drzwiowa zaniedbana.</p> <p>6. Częściowo nie zachowało się oszklenie otworów okiennych.</p>	
		20. Najpilniejsze postulaty konserwatorskie	
		<p>Budynek wymaga przeprowadzenia ogólnego remontu i właściwego zagospodarowania, w przeciwnym razie nieużytkowany ulegnie zniszczeniu.</p>	

<p>21. Akta archiwalne (rodzaj akt, numer i miejsce przechowywania)</p>	<p>24. Uwagi różne</p>
<p>22. Bibliografia</p>	<p>25. Opracował</p> <p>Tekst <i>Sylwester Horoszek - listopad 2000 r.</i></p> <p>Plany, rysunki <i>Sylwester Horoszek – listopad 2000 r.</i></p> <p>Zdjęcia fotograficzne <i>Sylwester Horoszek – listopad 2000 r.</i></p> <p>Miejsce przechowywania negatywów: Muzeum Narodowe Rolnictwa w Szreniawie</p> <p><i>Karta po wypełnieniu podlega ochronie na podstawie przepisów prawa autorskiego.</i></p> <p>26. Adnotacje o inspekcjach, informacje o zmianach (daty, imiona i nazwiska wypełniających)</p>
<p>23. Źródła ikonograficzne i fotografie (rodzaj, miejsce przechowywania)</p> <p>1.Mapa województwa poznańskiego 1 : 25 000</p> <p>2.Mapa województwa poznańskiego 1 : 10 000</p> <p>3.Mapa niemiecka – Messtischblatt 1 : 25 000 z 1893 r.</p>	<p>27. Załączniki</p> <p>3 wkładki</p>

1. Miejscowość	2. Obiekt (nazwa jak w karcie)	3. Zawartość wkładki (nazwa obiektu lub materiału uzupełniającego)
MARSZEWO	Stodoła „2”	Dok. pkt. 13, mapy archiwalna i współczesna

Dok. pkt. 13 :

ELEWACJE :

ELEWACJA SZCZYTOWA północno wschodnia z kamienia polnego o poligonalnym układzie ciosów . W zwieńczeniu kondygnacji gzyms wieńczący elewacji wzdłużnych nachodzi krótkimi odcinkami na lico ściany. Powierzchnia ściany na wysokości połaci dachowy, murowana ceglana nieotynkowana z kowadełkowym wątkiem ceglany

ELEWACJA SZCZYTOWA południowo zachodnia posadowiona na wysokim kamiennym cokole; wyżej murowana, ceglana o nietynkowanym licu z kowadełkowym wątkiem ceglany, przechodząca aż do zwieńczenia. W połowie wysokości z gzymsem między kondygnacyjnym w formie podwójnych główek ustawionych w zygzak. Naroża elewacji flankują małe słupki, nachodzące na połacie dachowe i nakryte są namiotowymi sterczynami. Wzdłuż krawędzi połaci dachowych osadzone są metalowe, proste kotwy. płn. – zach., na osiach otwory okienne.

WNETRZE :

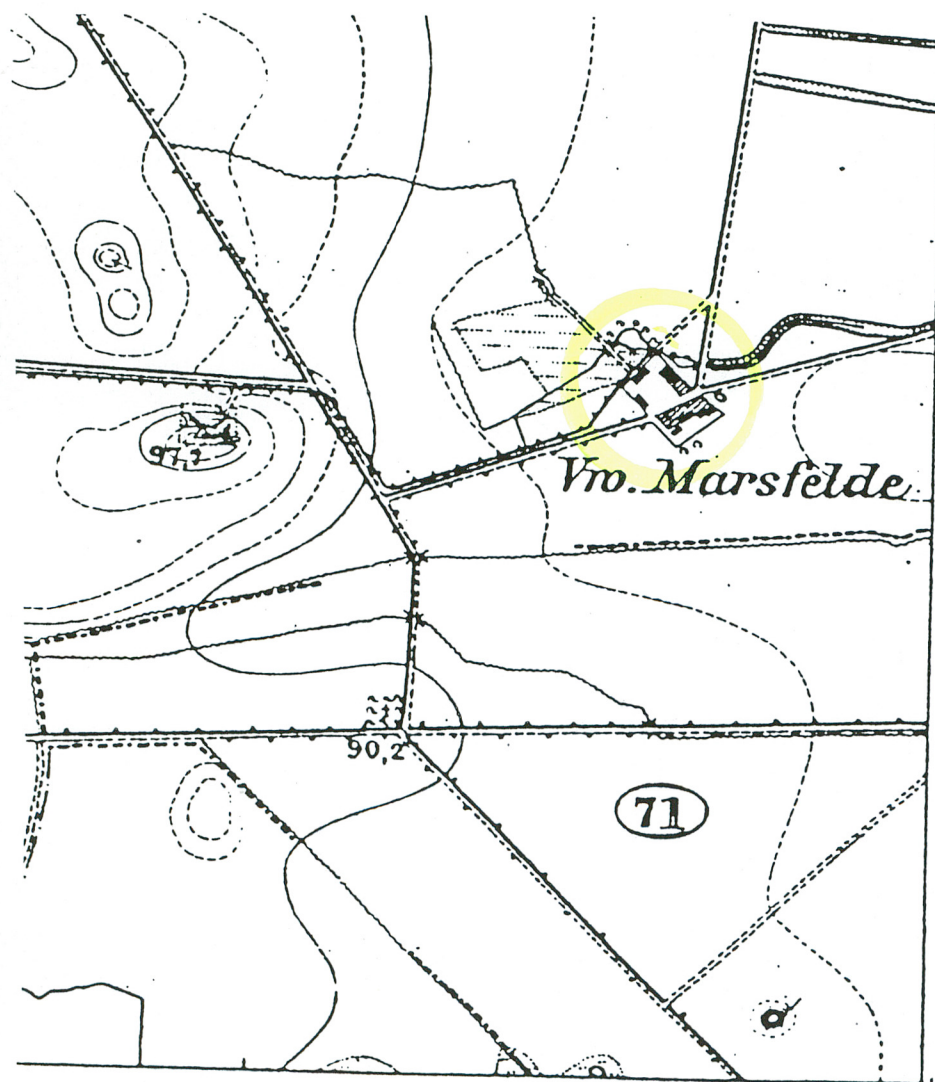
Wnętrze zachowane w pierwotnej formie, jednoprzestrzenne, wiodą do niego wrota umieszczone na elewacjach wzdłużnych;

INSTALACJE :

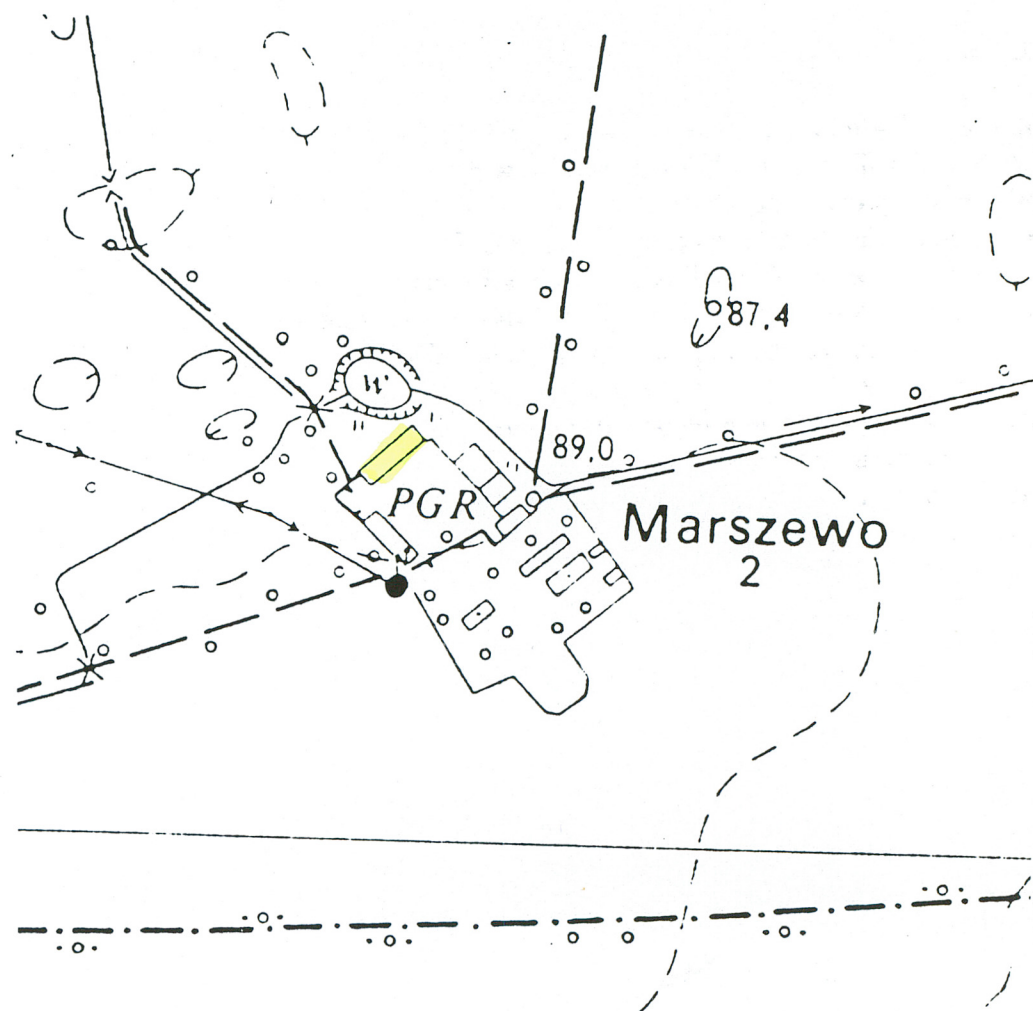
Odgromowa, wentylacja grawitacyjna;

Kartę założył : Sylwester Horoszko listopad 2000 r.

Miejsce przechowywania negatywów : Muzeum Narodowe Rolnictwa w Szreniawie



MAPA NIEMIECKA z 1893 r.



1. Miejscowość	2. Obiekt (nazwa jak w karcie)	3. Zawartość wkładki (nazwa obiektu lub materiału uzupełniającego)
MARSZEWO	Stodoła „2”	Zdjęcia

ZDJĘCIA :

1. Stodoła „2” – elewacja południowo wschodnia.
2. j.w. – narożnik północny elewacji frontowej
3. j.w. – wrota prowadzące do wnętrza
4. j.w. – elewacja szczytowa północno wschodnia
5. j.w. – zwieńczenie elewacji północno wschodniej
6. j.w. – elewacja północno wschodnia i północno zachodnia
7. j.w. – elewacja szczytowa południowo zachodnia
8. j.w. – wnętrze
9. j.w. – wnętrze - fragment więźby dachowej
10. j.w. – wnętrze – fragment cokołu
11. j.w. – wnętrze
12. j.w. - wnętrze



2

Kartę założył: Sylwester Horoszko listopad 2000 r

Miejsce przechowywania negatywów : Muzeum Narodowe Rolnictwa w Szreniawie



3

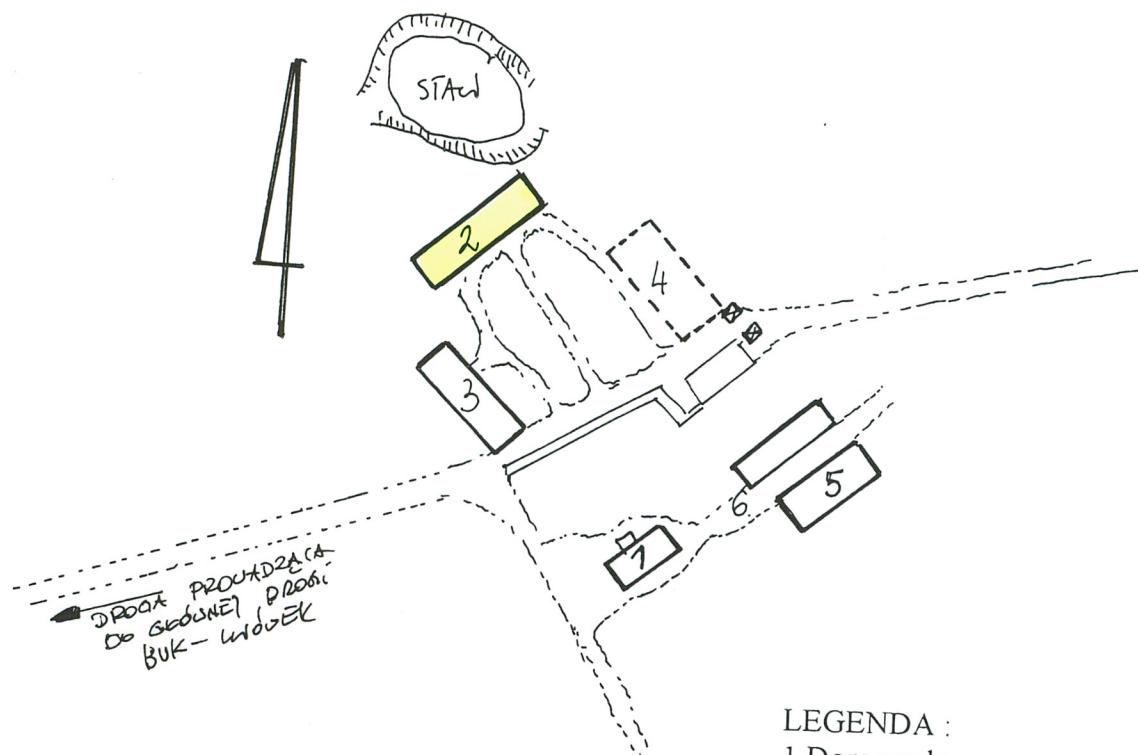


4



5

1. Miejscowość	2. Obiekt (nazwa jak w karcie)	3. Zawartość wkładki (nazwa obiektu lub materiału uzupełniającego)
MARSZEWO	Stodoła „2”	Zdjęcia



LEGENDA :


- 1. Dom rządcy
- 2. Stodoła
- 3. Obora
- 4. Budynek inwentarski lub gospodarczy ob. nie istnieje
- 5. Dom mieszkalny ob. remontowany
- 6. Chlewiki

Kartę założył : Sylwester Horoszko listopad 2000 r

Miejsce przechowywania negatywów : Muzeum Narodowe Rolnictwa w Szreniawie



6.



8




7



9

1. Miejscowość	2. Obiekt (nazwa jak w karcie)	3. Zawartość wkładki (nazwa obiektu lub materiału uzupełniającego)
MARSZEWO	Stodoła „2”	Zdjęcia



10



11

Kartę założył : Sylwester Horoszko listopad 2000 r

Miejsce przechowywania negatywów : Muzeum Narodowe Rolnictwa w Szreniawie



12