

1. Obiekt

889/2

OBORA

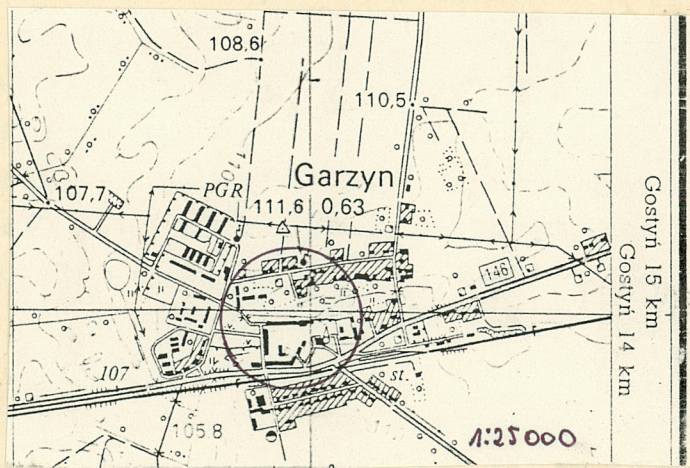
/8/

2. Czas powstania

ok. 1933 r.

3. Miejscowość

G A R Z Y N



4. Adres

Garzyn
64-120 Krzemieniewo

nr hipoteczny

5. Przynależność administracyjna

województwo leszczyńskie
POD. LESZCZYŃSKI
gmina Krzemieniewo

6. Poprzednie nazwy miejscowości

7. Przynależność administracyjna
przed 1.VI.1975 r.

województwo poznańskie
powiat Leszno

8. Właściciel i jego adres

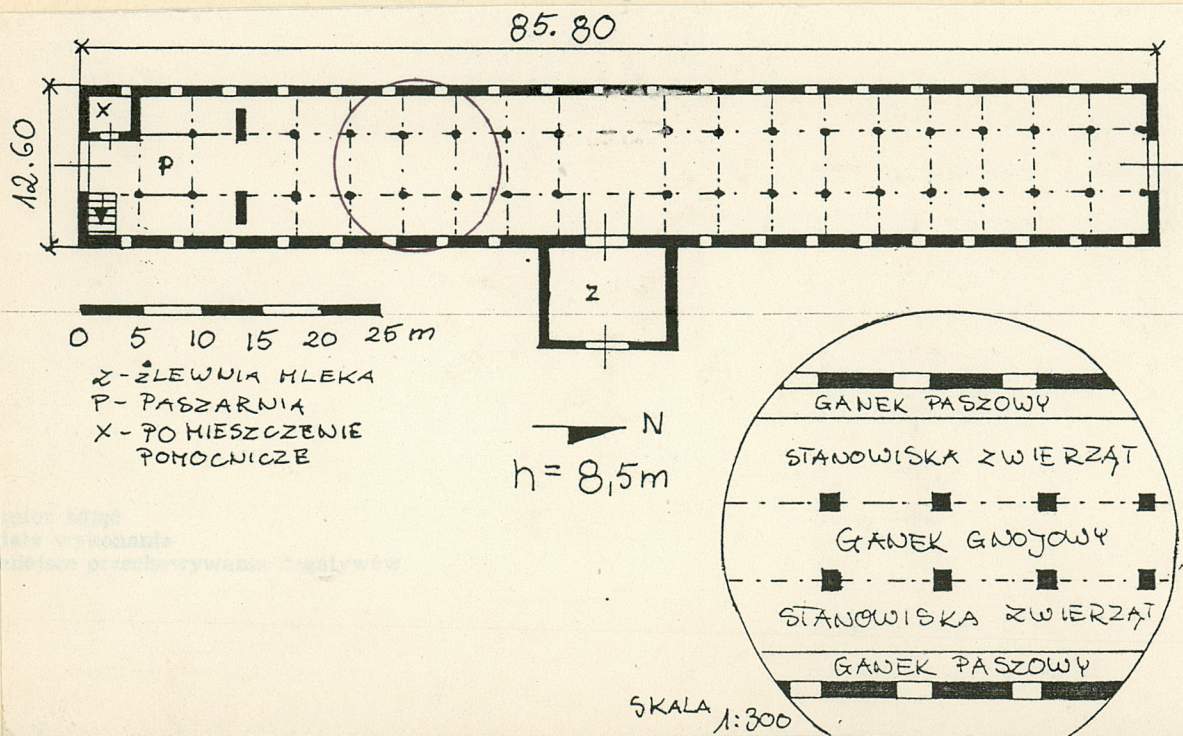
POHZ w Garzynie

9. Użytkownik i jego adres

Gospodarstwo Garzyn

10. Rejestr zabytków

Nr 12151A data 10.07.1991



12. Autorzy, historia obiektu, określenia stylu.

Obiekt zbudowany ok. 1933 r.
/w księgach gospodarstwa figuruje
jako budynek wzniesiony w 1942 r./
Użytkowany zgodnie z pierwotnym prze-
znaczeniem.

13. Opis (sytuacja, materiał i konstrukcja, rzut, bryła, elewacje, dach, wnętrze, wyposażenie, instalacje)

Obiekt oznaczony na planie syt. "8" tworzy zach. pierzeję podwórza, kale-
nicowo zwrócony do wnętrza podwórza i drogi polnej, szczytami zorientowany
w kier. półn.-płd, szczytem płd. skierowany na stodołę "7", szczytem półn.
na dom mieszkalny "11" i bramę wjazdową na podwórze. Kształt i bryła: -
obiekt założony na rzucie wydłużonego prostokąta o wym. 85,80 x 12,60 m.,
o bryle zwartej z wysuniętą przed lico elewacji wsch. zlewnią mleka, z da-
chem dwuspadowym naczółkowym, z poddaszem użytkowym, bez podpiwniczenia.
Materiał: podmurówka w oborze właściwej kamienna wyodrębniona w wysoki
cokół, w zlewni mleka - ceglana; ściany kamienno-ceglane grubości 60 cm.
dach kryty karpiówką podwójnie. Strop- nagi belkowy z pułapem z desek
/dwie warstwy/ na drewnianych podciągach wspartych na masywnych betonowych
słupach. Okna- otwory okienne przekryte łukami odcinkowymi z wysuniętymi
podokiennikami w obramowaniach ceglanych, okna stałe wielopolowe krosnowe
szczebliny drewniane. Drzwi: wrota dwuskrzydłowe z desek na styk, z węgar^{iem}
przekryte łukiem odcinkowym; w partii poddasza prostopadłokątne drzwi z des^{ek}
sek. Podłoga: posadzka ceglana. Elewacja: szczytowe/półn. i płd./ - 1-osio-
we z wyodrębnionym cokołem, partie szczytowe ceglane o wątku cegieł krzy-
żypwym; zachodnia - 19- osiowa, na osiach w partii poddasza rozmieszczone
wywietrzniki szczelinowe i drzwiczki zrzutowe, w partii parteru okna;
wschodnia - jak zachodnia, z wysuniętą przed lico zlewnią mleka. Wnętrze:
3-traktowe /trakty wyznaczone rzędami słupów wspierających podciągi/
obora stanowiskowa dwurzędowa /stanowiska średnie/, ganek gnojowy usytu-
wany centralnie, ganki paszowe przy ścianach zewnętrznych, w płd. części
budynku - paszarnia, na poddaszu - magazyn siana. Wyposażenie koryta ocemⁿ
towane, szczebliny drabinek przy korytach - drewniane, zamontowane wózki
na rolkach do zadawania paszy, usuwanie obornika metodą tradycyjną.
Instalacje: elektryczna, wodna, wentylacyjna grawitacyjna i pozioma.

<p>14. Kubatura</p> <p>parter+poddasze 7027 02m³</p>	<p>15. Powierzchnia użytkowa</p> <p>1081m²+ 1081m²</p>	<p>16. Przeznaczenie pierwotne</p> <p>obora</p>	<p>17. Użytkowanie obecne</p> <p>obora</p>
<p>18. Prace budowlane i konserwatorskie, ich przebieg i dokumentacja</p> <p>brak danych</p>	<p>19. Stan zachowania (fundamenty, ściany zewnętrzne, ściany wewnętrzne, sklepienia, stropy, konstrukcje dachowe, pokrycie dachu, wyposażenie i instalacje)</p> <p>dość dobry, widoczne ubytki w pokryciu dachu</p>		
<p>20. Najpilniejsze postulaty konserwatorskie</p>			

21. Akta archiwalne (rodzaj akt, numer i miejsce przechowywania)

22. Bibliografia

23. Źródła ikonograficzne i fotografie (rodzaj, miejsce przechowywania, sygnatury)

24. Uwagi różne

25. Wypełnił

J. Skworz

imię i nazwisko

26. Sprawdził

imię i nazwisko

X 1988 październik,

data

data

załączniki - 1 wkładka

1. Miejscowość

Garzyn

2. Obiekt (nazwa jak w karcie)

Obora "8"

3. Zawartość wkładki (nazwa obiektu lub materiału uzupełniającego)

zdjęcia, plan orientacyjny i sytuacyjny

zdjęcia:

1/ elewacja zach. i pld

2/i3/ elewacja wsch.

2/3/

4/ elewacja półn.

5/ okno w el. zach.

6/wnętrze - strop.



Skworz X 1988

Wkładkę założył:
(imię, nazwisko,

Miejsce przechowywania negatywów:

KDA z. 4496 n. 2000+4000 szt. — 37.03

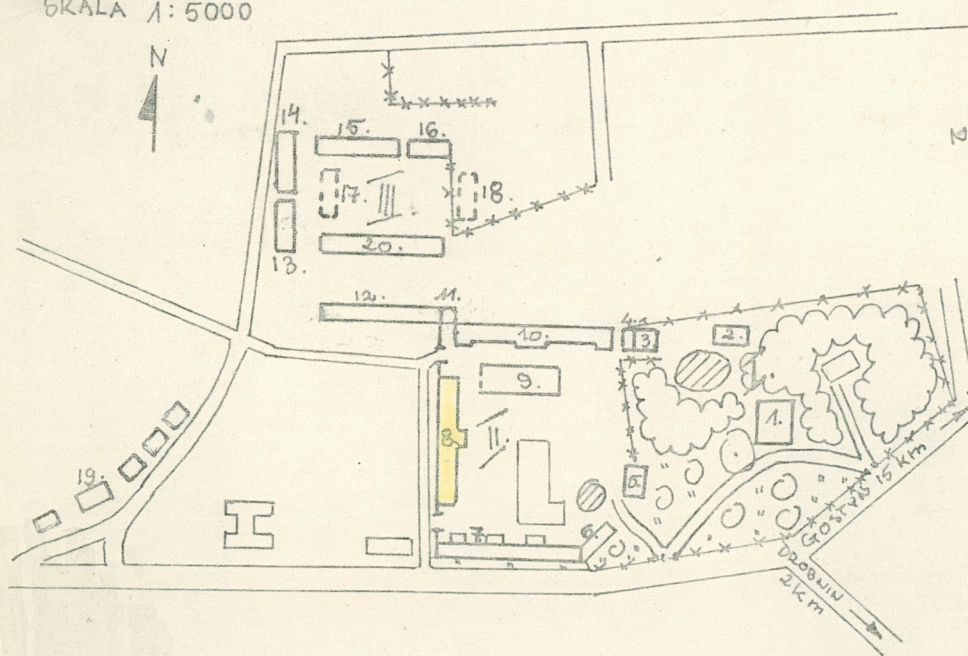
5/

6/

Wzór ODZ 1978

0 50 100 150 200 250 m

SKALA 1:5000



I. ZAKOŻENIE PAŁACOWO - PARKOWE

1. PAŁAC

2. OGIERNIA /UBOJALNIA/

3. BUDYNEK INWENTARSKI
/MIESZKALNY/

4. KUŻNIA „LEKARZÓWKA”

5. BUDYNEK MIESZKALNO-ADMI- NISTRACYJNY

II. ZAKOŻENIE FOLWARCZE

6. STOLARNIA /NOWY GARAŻ/

7. STODOKA /MAGAZYN/

8. OBORA

9. GNOJOWNIK

10. STAJNIA, WÓZOWNIA

/STAJNIA, OBORA, POMIESZCZE-
NIA SÓWALNE/

11. DOM WŁODARZA

III. KOŁONIA MIESZKALNA

12. OBORA „LUDZKA”

13.-18. DOMY MIESZKALNE

20. CHLEWIK PRACOWNICZY