

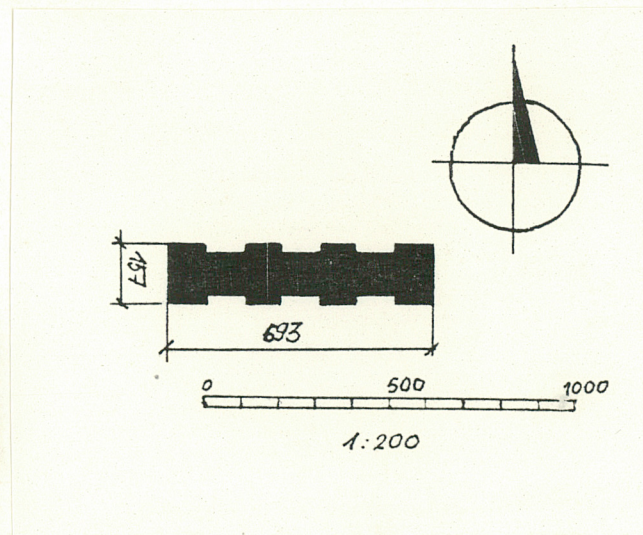
A B C D E F G H I J K L Ł M N O P R S T U V W X Y Z

Nr 4644  
WIELKOPOLSKIE

1. Obiekt  
D Z W O N N I C A

2. Czas powstania  
2 poł. XIX w.

3. Miejscowość  
C I Ą Ż E Ń



4. Adres Ciążen  
gm. Łądek

nr hipoteczny .....

5. Przynależność administracyjna  
województwo konińskie

gmina Łądek, pow. słupecki

6. Poprzednie nazwy miejscowości  
Czanszin, Czassin, Ciążym, Czansi-  
no, Ciążyn

7. Przynależność administracyjna  
przed 1 VI 1975 poznańskie

województwo słupecki  
powiat .....

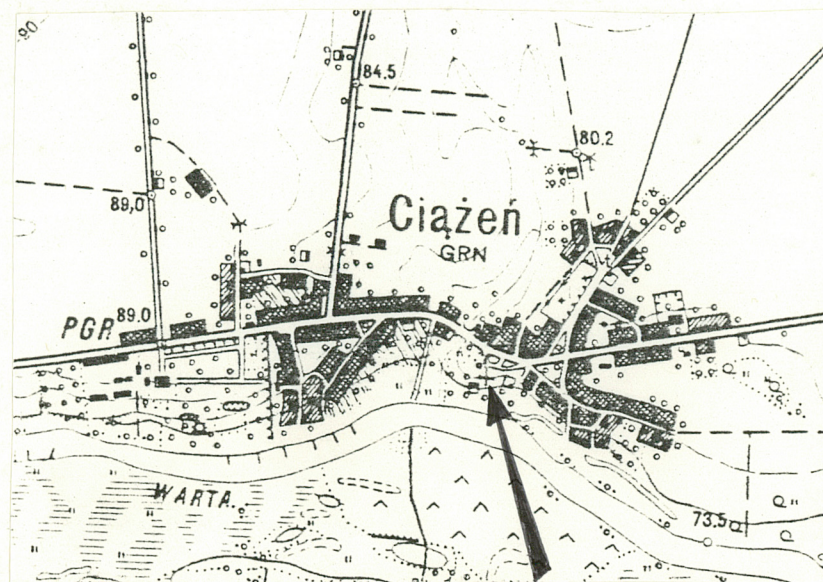
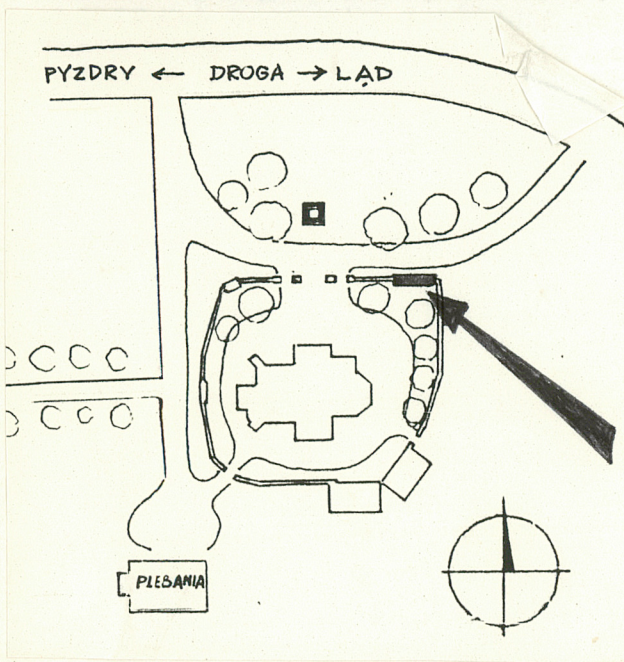
8. Właściciel i jego adres  
Parafia rzymsko-katolicka  
w Ciążeniu

9. Użytkownik i jego adres

J.W.

10. Rejestr zabytków

Nr 85/102 data 31-05-1968





13. Opis (sytuacja, materiał i konstrukcja, rzut, bryła, elewacje, wnętrze, wyposażenie, instalacje)

Usytuowana w płn.wsch.narożniku placu przykościelnego, stanowi element składowy ogrodzenia.

Murowana z cegły, otynkowana, pokryta dachówką karpiówką.

Na planie wydłużonego prostokąta z płytkimi, prostokątnymi wcięciami na osiach arkad.

Mur w formie trójosiowej arkady o łukach odcinkowych, wypełnionej do połowy wysokości murem, zwieńczonej czteropółciovym daszkiem z sygnaturką w naczółku.

Dzwonnica , w dolnej części przewiązana wydatnym gzymsem cokołowym z daszkiem.

Cofnięty w licu mur wypełniający arkadę zwieńczony dwuspadowym daszkiem.

Naczółek z półkolistym przepruciem na osi, ze spływami wolutowymi po bokach zwieńczony daszkiem dwuspadowym z krzyżem na kostce.

Na elewacje nałożona dekoracja porządku architektonicznego w formie pilastrów osadzonych na prostokątnych cokołach: pojedynczych na osi filarów arkady, podwójnych na ścianach bocznych dzwonnicy.

Pilastry dźwigają fragment belkowań przewiązanych w połowie z gzymsem koronującym. Cokoł dzwonnicy ozdobiony płycinami o ściętych narożach/na osiach ścian/.

12. Autorzy, historia obiektu, określenia stylu

Powstaje jako wolnostojąca budowla w 2 poł.XIXw., w stylu neobarokowym, później wchłonięta przez mur okalający plac kościelny.



14. Kubatura —	15. Powierzchnia użytkowa —	16. Przeznaczenie pierwotne dzwonnica	17. Użytkowanie obecne dzwonnica
18. Prace budowlane i konserwatorskie, ich przebieg i dokumentacja —		19. Stan zachowania (fundamenty, ściany zewnętrzne, ściany wewnętrzne, sklepienia, stropy, konstrukcje dachowe, pokrycie dachu, wyposażenie i instalacje)  Dobry	
		20. Najpilniejsze postulaty konserwatorskie —	



21. Akta archiwalne (rodzaj akt, numer i miejsce przechowywania)

24. Uwagi różne

25. Opracował

tekst..... Robert M.CZerniak wrzesień 91

imię, nazwisko, data, podpis

plany, rysunki ..... Robert M.Czerniak wrzesień 91

imię, nazwisko, data, podpis

zdjęcia fotogr. .... kwiecień 91 Robert M.Czerniak

imię, nazwisko, data, podpis

miejsce przechowywania negatywów ..... WODZ Konin

KARTA PO WYPEŁNIENIU PODLEGA OCHRONIE NA PODSTAWIE PRZEPISÓW PRAWA AUTORSKIEGO

22. Biblioteka

26. Adnotacje o inspekcjach, informacje o zmianach (daty, imiona i nazwiska wypełniających)

23. Źródła ikonograficzne i fotografia (rodzaj, miejsce przechowywania, sygnatury)

27. Załączniki



1. Miejscowość  
Ciążen

2. Obiekt (nazwa jak w karcie)  
Dzwonnica

3. Zawartość wkładki (nazwa obiektu lub materiału uzupełniającego)  
Zdjęcia



Wkładkę założył: ..... R.M.Czerniak kwiecień 1991  
(imię, nazwisko, data)

WODZ Konin

Miejsce przechowywania negatywów: .....

Z-d Poligr. Jan Jasiński W-wa, ul. Wolna 13, tel. 12-43-83

1. Dzwonnica - widok od strony pn.
2. Dzwonnica - widok od strony pld.
3. Dzwonnica - widok od strony pld.zach
4. Dzwonnica - widok na mur z dzwonnica  
od str.pld.