

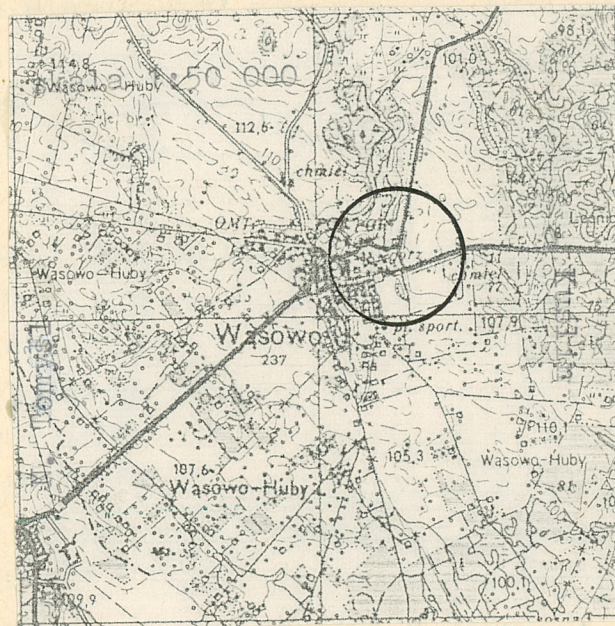
1. Obiekt 922/12
OBORA

(9)

2. Czas powstania
1861-1868

3. Miejscowość
W A S O W O

11. Zdjęcia, plan sytuacyjny, rzuty



4. Adres
Przedsiębiorstwo PGR
w Michorzewie
Zakład Rolny w Wąsowie, Wąsowo
nr hipoteczny

5. Przynależność administracyjna
województwo poznańskie
pow. nowotomyski
gmina Kuślin

6. Poprzednie nazwy miejscowości
Wonsowo (1905, 1910, 1913)
Hardtshufen (1940)

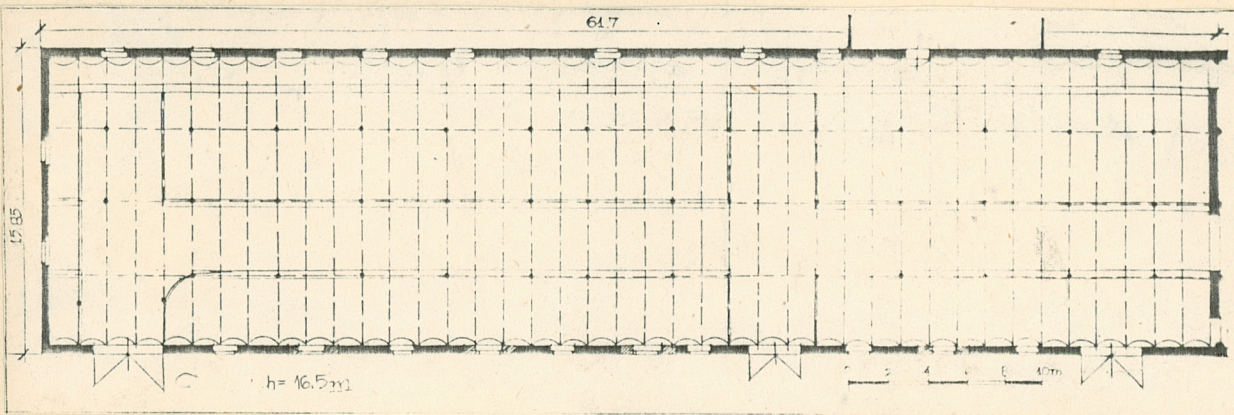
7. Przynależność administracyjna
przed 1.VI.1975 r.
województwo poznańskie
powiat nowotomyskie

8. Właściciel i jego adres
Przedsiębiorstwo PGR
w Michorzewie
Zakład Rolny w Wąsowie
Wąsowo

9. Użytkownik i jego adres
Przedsiębiorstwo PGR
w Michorzewie
Zakład Rolny w Wąsowie
Wąsowo

10. Rejestr zabytków

Nr 2186/A data 5.03.1990
22.IV.2001



autor zdjęć
data wykonania
miejsce przechowywania negatywów

12. Autorzy, historia obiektu, określenia stylu.

Obiekt powstał prawdopodobnie gdy właścicielem folwarku był I.F.Franck. Rozpoczął po zakupieniu drogą subhastacji zadłużonego Wąsowa, w 1861, rozbudowę zespołu gospodarczego.

W pierwszym etapie powstały: gorzelnia (13) i obora (12), a następnie omawiana obora (9) w przesuniętej celem powiększenia podwórza folwarcznego pierzei zachodniej. Gorzelnia posiada na północnej elewacji szczytowej datownik (1862) oraz inicjały właściciela (IF). Na ten sam okres powstania wymienionych trzech obiektów wskazuje zastosowany w nich ten sam materiał, detal arch., konstrukcja i technika wznoszenia. Obora została prawdopodobnie ukończona po zakupieniu folwarku przez R. Hardta (1868), na co wskazuje staranniejsze zamknięcie elewacji szczytowej (południowej), przy czym partię przyziemia wzniosł poprzedni właściciel. Między gorzelnią (13), a oborami (8, 9) istnieje rurociąg przenoszący przy pomocy taranu odpady z produkcji do żłobów, obecnie nieczynny, mechanizm zdemonstrowany.

Pierwotny system chowu zwierząt - głęboki i układ stanowisk - poprzeczny

cd. załącznik nr 1

13. Opis (sytuacja, materiał i konstrukcja, rzut, bryła, elewacje, dach, wnętrze, wyposażenie, instalacje)

Orientacja: jak w karcie zespołu. Sytuacja: w zachodniej pierzei podwórza folwarcznego, w jego południowym narożniku, obok baszty ogrodzenia zewnętrznego. Od północy dobudowana obora (8). Materiał, konstrukcja, technika: podmurówka i ściany zewnętrzne do wysokości stropu pierwszej kondygnacji z kamienia łamanego - mur cyklopowy, na zaprawie wapiennej, od zewnątrz spoinowane zaprawą cementową, od wewnątrz tynkowane; obramienia okien i wrót z cegły palonej; partia poddasza z cegły pełnej palonej na zaprawie wapiennej, w układzie krzyżowym. Sklepienie odcinkowe, na podciągach żeliwnych dwuteowych, wsparcie na trzech rzędach kolumn żeliwnych. Więźba dachowa wisząco-rozporowa, o stolcu wiszącym pojedynczym, podwójnym stolcu rozpięrającym i ścianką kolankową. Pokrycie dachowe - eternit falisty, poprzednio - dachówka karpiówka podwójnie, w koronkę. Posadzka cementowa. Okna drewniane, krosnowe, z uchylnym nadświetlem. Wrota drewniane, z desek przybitych do łąt na zawiasach pasowych wbijanych. Rzut: w kształcie prostokąta, czterotraktowy - trzy rzędy podpór sklepienia, przy elewacji zachodniej dobudowana maszynownia. Układ stanowisk pierwotnie poprzeczny, z sześcioma gankami gnojowymi i ośmioma rzędami stanowisk pojedynczych i podwójnych. Obecnie układ podłużny, z dwoma gankami paszowymi. Bryła: prosta, jednokondygnacyjna z poddaszem użytkowym, dach dwuspadowy; pod zachodu dobudowana maszynownia przekryta dachem płaskim. Elewacje: ściany podzielone na dwa horyzontalne pasy prostym gzymsem na wysokości stropu nad pierwszą kondygnacją. Partia przyziemia z kamienia - mur cyklopowy, obramienia okien i drzwi ceglane, okien prostokątne, okna i drzwi przekryte łukiem odcinkowym, partia poddasza ceglana zamknięta na elewacjach podłużnych prostym, ceglanym gzymsem schodkowym, nad stropem pierwszej kondygnacji otwory wentylacyjne w kształcie rombów, w obramieniu z dachówki karpiówki. Elewacja wschodnia: partia przyziemia trzynastoosiowa, w zamurowanych drzwiowych, obecnie w formie wnęk - okna. W skrajnych osiach drzwiowych powiększone wrota zamknięte płaskim nadprożem. W partii poddasza siedem otworów wrzutowych na strych umieszczonych nad osiami drzwiowymi, zamkniętych prosto.

cd. załącznik nr 1

14. Kubatura 8906,6 m ³	15. Powierzchnia użytkowa 931,5 m ²	16. Przeznaczenie pierwotne Obora	17. Użytkowanie obecne Obora
18. Prace budowlane i konserwatorskie, ich przebieg i dokumentacja lata siedemdziesiąte: - zmiana systemu chowu zwierząt na płytki, - zmiana układu stanowisk na podłużny, - zamurowanie otworów drzwiowych, - wymiana stolarki okiennej, - budowa maszynowni, - budowa mechanicznego systemu usuwania nawozu, lata osiemdziesiąte: - zmiana pokrycia dachowego na eternit falisty.		19. Stan zachowania (fundamenty, ściany zewnętrzne, ściany wewnętrzne, sklepienia, stropy, konstrukcje dachowe, pokrycie dachu, wyposażenie i instalacje) dobry	
20. Najpilniejsze postulaty konserwatorskie - zmiana pokrycia dachowego na pierwotne - dachówkę, - wykonanie napraw i przebudowy zgodnie ze stylem i materiałem występującym w obiekcie.			

21. Akta archiwalne (rodzaj akt, numer i miejsce przechowywania)

22. Bibliografia

23. Źródła ikonograficzne i fotografie (rodzaj, miejsce przechowywania, sygnatury)

24. Uwagi różne

25. Wypełnił

Magdalena Jarzewicz -zdjęcia

Grażyna Kodym-Kozaczko

imie i nazwisko

data II. 1990 r.

26. Sprawdził

imie i nazwisko

data

Załączniki: 2 wkładki

1. Miejscowość	2. Obiekt (nazwa jak w karcie)	3. Zawartość wkładki (nazwa obiektu lub materiału uzupełniającego)
WĄSOWO	Obora	cd. rubryki 12, 13, spis zdjęć, zdjęcia, orientacja

cd. rubryki 12

zmieniono na pocz. lat siedemdziesiątych. Obiekt razem z całym zespołem był do 1945 własnością Hardtów, od 1946 własność PGR. Architektura obiektu użytkowa, detal i forma wynika z konstrukcji i właściwości zastosowanego materiału. Autor nieznany.

cd. rubryki 13

Elewacja zachodnia: ob. ośmioosiowa z niesymetrycznie dobudowaną maszynownią. Elewacja południowa - szczytowa: partia przyziemia dwuosiowa, szczyt poddasza z dwoma otworami wentylacyjnymi w formie krzyża. Wnętrze: podzielone trzema rzędami kolumn na cztery „nawy”, z poprzecznym układem przęseł sklepienia odcinkowego.

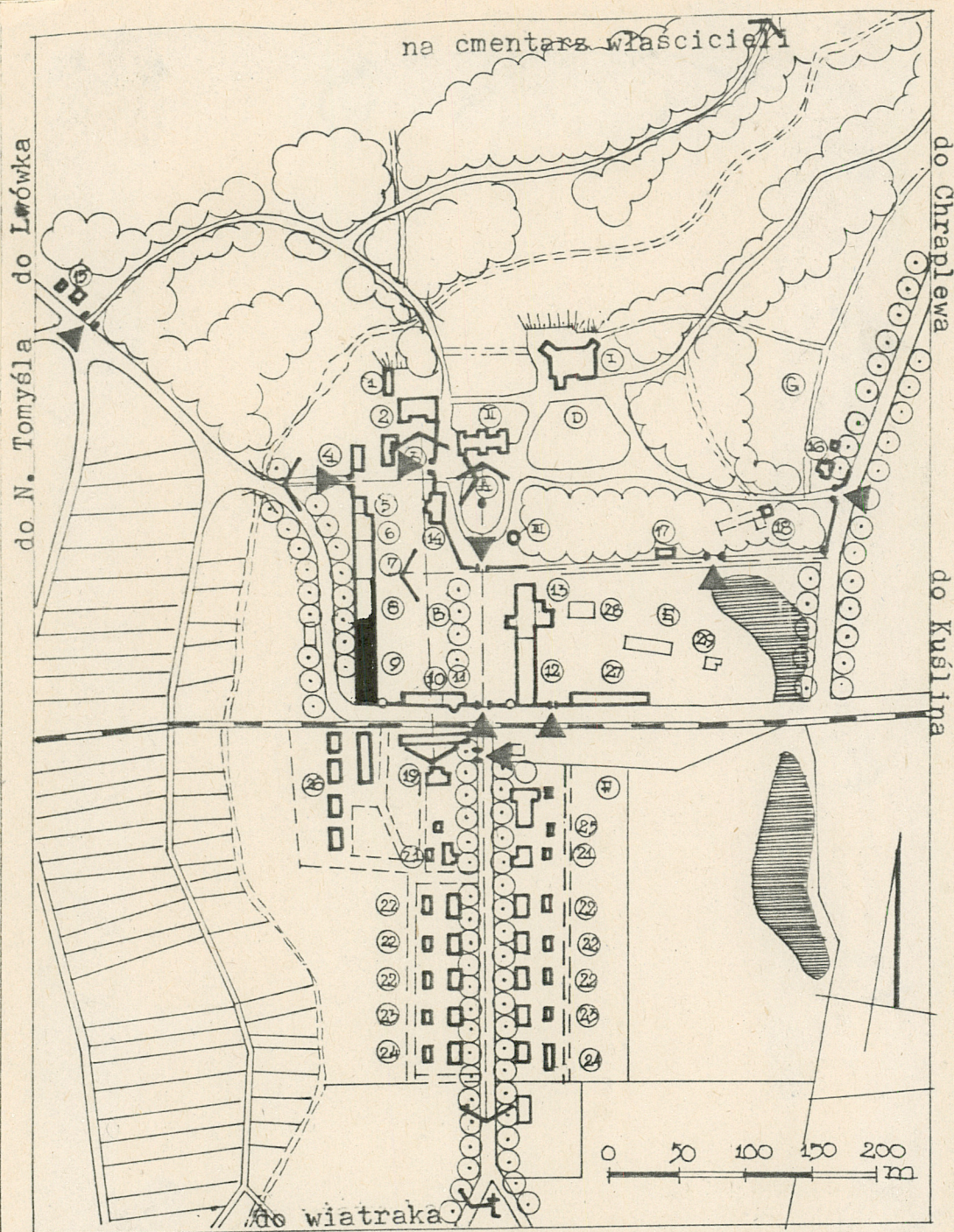
Wyposażenie: zmienione podczas przebudowy. Instalacje: elektryczna, wodna, mechaniczne usuwanie nawozu.

Spis zdjęć fotograficznych:

1. Fragment zachodniej pierzei podwórza folwarcznego: spichlerz (7) oraz obory (9) i (8).
2. Elewacja wschodnia - frontowa.
3. Elewacja południowa - szczytowa.
4. Elewacja zachodnia.
5. Wrota w elewacji wschodniej.
6. Blenda po zamurowanych wrotach - elewacja wschodnia.
7. Otwór okienny - elewacja wschodnia.
8. Wnętrze.
9. Konstrukcja sklepienia.

Wkładkę założył: Grażyna Kodym-Kozaczko, II.1989 r.
(imię, nazwisko, data)

Miejsce przechowywania negatywów: MNRI PR w Szreniawie
PZGK 6 - 68209/86 - 5000 zlec. 3419/Wyd. Akcyd. P-6



A-gazon przed pałacem klasycyst., B-podwórze folw., C-park, D-gazon, E-podwórze folw. II, F-zesp. domów mieszk., G-dawny sad i ogród, I-pałac neogot., II-pałac barokowy, III-kaplica klasycyst., 1-garaż, 2-stajnia koni wyjazdowych, 3-kuźnia, 4-cielętnik, 5-mleczarnia, 6-garaż pługów parowych, 7-spichlerz, 8-obora I, 9-obora II, 10-wiata, 11-stajnia koni roboczych, 12-stodoła, 13-gorzelnia, 14-stajnia, 15-dom oddźwiernego, 16-dom ogrodnika, 17, 20-24, 19-dom mieszkalny, 18-oranżeria, 25-budynek inwentarski, 27-stodoła, 26-domy mieszkalne, 28-chlew, 29-suszarnia chmielu.

1. Miejscowość


WYSOWO

2. Obiekt (nazwa jak w karcie)

Stodoła (9)

3. Zawartość wkładki nazwa obiektu lub materiału uzupełniającego)

Zdjęcia



2	3	5
4		

Wkładkę założył: 1990
(imię, nazwisko, data)

Miejsce przechowywania negatywów: MNRI PR w Szreniawie
PZGK 6 - 68209/86 - 5000 zlec. 3419/Wyd. Akcyd. P-ń

Wzór ODZ 1978 r.



8
6 7 9

