

A B C D E F G H I J K L Ł M N O P R S T U V W X Y Z

1. Obiekt

DWÓR (?), ob. BUDYNEK ADMINISTRACYJNO - MIESZKALNY

/ 4 /

2. Czas powstania

kon. XVIII w.;  
przeb. po 1888 r.

3. Miejscowość

CHRAPLEWO

4. Adres

Chraplewo Nr 31  
64 – 312 BRODY  
nr hipoteczny

5. Przynależność administracyjna

województwo WIELKOPOLSKIE

powiat NOWOTOMYSKI

gmina KUŚLIN

6. Poprzednie nazwy miejscowości

CHRAPLEWO – 1389 r.  
KRAPLEWO – 1391 r.

7. Przynależność administracyjna  
przed 01.01.1999

województwo POZNAŃSKIE

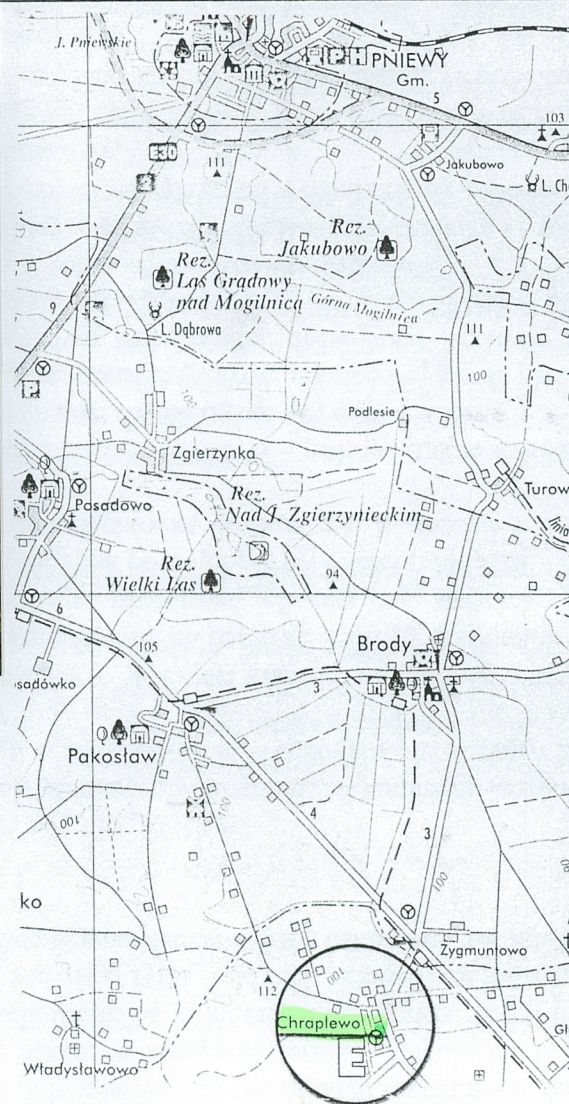
8. Właściciel i jego adres

9. Użytkownik i jego adres

biuro gospodarstwa rolnego – jak wyżej  
mieszkania – cztery rodziny zamieszkałe w  
Chraplewie Nr 31 64-312 Brody

10. Rejestr zabytków

zespół folwarczny – Nr 49/A z dn. 28.II. 2001;  
założenie rezydencjonalne – Nr 1416/A z 1.III.1973r;  
stajnia z wozownią – Nr 2204 z 24.IV.1991; dom  
ogrodnika – Nr 2218/A z 16.XII. 1991.





Chraplewo wzmiankowane po raz pierwszy pod koniec XIV wieku [*Chraplewo* – 1389 r. i *Kraplewo* – 1391 r.].

W II połowie XVIII wieku było w posiadaniu rodziny **Sokolnickich**. W 1780 roku zmarła Urszula z Poklateckich Sokolnicka - dziedziczka Chraplewa. Z początkiem XIX wieku, a być może nastąpiło to wcześniej, majątek rycerski w Chraplewie przeszedł na własność rodziny Korzbok Łąckich. W 1805 roku dziedzicem majątku i wsi był **Melchior Korzbok Łącki**, syn Józefa Korzbok Łąckiego. W 1826 roku właścicielami Chraplewa byli **Wincenty Antoni Korzbok Łącki i Nimfa ze Sczanieckich**. Nimfa była siostrą Konstantego właściciela Brodów i Wąsowa oraz Emilii - właścicielki Michorzewa. W 1829 roku w skład majątności oprócz Chraplewa wchodziły między innymi Posadowo, Lwówek, Linie, Bolewice, Konin i Zębowo.

W 1842 roku Akta Katastralne Urzędu w Nowym Tomyślu wymieniają Chraplewo jako folwark dominialny będący nadal w posiadaniu Wincentego Antoniego Łąckiego. Ok. połowy XIX w. Chraplewo stało się własnością **von Treskowów z Owińsk** koło Poznania. W 1864 roku było w rękach **Otto von Treskowa**. Od niego to w 1865 r. kupił Chraplewo **hrabia Adolf Bniński**. W końcu lat 60. i w 70. XIX wieku Wąsowo, Bolewice, Zębowo i Chraplewo zostały sprzedane Niemcom.

Nabywcą dóbr w Chraplewie w 1879 roku został **Richard Hardt** – bogaty przemysłowiec i bankier berliński, który dobra owe zakupił od **Seweryna Bnińskiego**.

c.d. wkł. Nr 1

Dwór, ob. budynek administracyjno-mieszkalny oznaczony na planie sytuacyjnym „4” znajduje się w północno-zachodniej części parku, w obniżeniu terenu. Obiekt el. frontową zwrócony jest na północ, z lekkim odchyleniem w kierunku zachodnim, na północną część parku. Teren na północ i na północny-zachód od obiektu podnosi się dość znacznie. Elewacją tylną budynek skierowany jest na południe, na ogródki warzywne i w stronę podwórza folwarcznego. Elewacjami szczytowymi ustawiony na linii wschód - zachód. Od wschodu za drogą parkową znajduje się staw.

#### MATERIAŁ, KONSTRUKCJA, TECHNIKA:

*ściany* – zewnętrzne - z cegły palonej, otynkowane, na kamienno-ceglanym cokole; wewnętrzne – z cegły palonej, cegły surówki i konstrukcji szkieletowej o wypełnieniach ceglanych, przysłonięte obecnie płytą kartonowo-gipsową;

*stropy, sklepienia* – w piwnicach – w części starszej wschodniej – sklepienia ceglane kolebkowe z lunetami; w części zachodniej – ceglane kolebkowe; na parterze – stropy drewniane belkowe z podsufitką trzcinową;

*więźba dachowa* – konstrukcja płatwiowo-jętkowa na stolcach, słupy wzmocnione mieczami; poddasze dwupoziomowe - na jętkach ułożona podłoga górnej części poddasza;

*dach* – pierwotnie pokryty był dachówką ceramiczną, a obecnie eternitem falistym; ganki pokryte są papą na deskach;

*okna* – drewniane, podwójne, dwuskrzydłowe, 6 – polowe; także dwuskrzydłowe ze ślemieniem 4 – polowe; okna piwniczne – pojedyncze, drewniane, dwuskrzydłowe; nowe wtórne – 3 – skrzydłowe oraz jednoskrzydłowe;

*drzwi* – zewnętrzne – drewniane, dwuskrzydłowe, płycinowe, górne płyciny przeszklone z okuciami z początku XX wieku, pomalowane jasnobrązową farbą olejną; drewniane, deskowe i jednoskrzydłowe płycinowe; do piwnicy deskowe – dwuskrzydłowe; wewnętrzne – dwuskrzydłowe, płycinowe, częściowo przeszklone oraz jednoskrzydłowe płycinowe. Wtórne – nowe drzwi płytowe;

*podłogi, posadzki* – w piwnicy - posadzka ceglana; na parterze – posadzka cementowa oraz podłogi z desek pomalowanych farbą olejną, częściowo pokryte wykładziną dywanową i gumolitem; w łazience założona wtórnie terakota a także posadzki lastrykowe;

*schody* – zewnętrzne – granitowe; cementowe z podestem ceglany pokrytym polewką cementową i cementowe; wewnętrzne – jednobiegowe, ceglane oraz drewniane zabiegowe policzkowe z drewnianą poręczą i drabiniaste.

#### RZUT, KSZTAŁT I BRYŁA:

Obiekt założony na rzucie wydłużonego prostokąta. Podpiwniczony, na wysokiej kamiennej podmurówce, która w części wschodniej osiąga wysokość prawie kondygnacji, a od południa i południowego-wschodu wychodzi ukośnie poza lico ściany. Parterowy, z 2 – poziomowym poddaszem, nakryty dwuspadowym dość stromym dachem. Do prostopadłościennej bryły od frontu dostawiono dwa ganki. Przy części wschodniej na rzucie kwadratu, nakryty dwuspadowym daszkiem, a przy wschodniej na rzucie prostokąta i zwieńczony daszkiem pulpitowym. Od południa dostawiony wtórny taras i schody do mieszkań.

c.d. wkł. Nr 1



<p>14. Kubatura</p> <p>ok. 3300 m<sup>3</sup></p>	<p>15. Powierzchnia użytkowa</p> <p>ok. 1440 m<sup>2</sup></p>	<p>16. Przeznaczenie pierwotne</p> <p>dwór (?), rządówka, dom mieszkalny robotników folwarcznych</p>	<p>17. Użytkowanie obecne</p> <p>biuro gospodarstwa i dom mieszkalny</p>
<p>18. Prace budowlane i konserwatorskie, ich przebieg i dokumentacja</p> <ul style="list-style-type: none"> <li>- w latach 70. XX wieku dokonano remontu dachu, wymieniając część więźby, zdjęto dachówkę i położono eternit falisty; rozebrano ganek wschodni od frontu i wykonano prosty bez snyderki; skuto tynk zewnętrzny pozbawiając obiekt wszelkiej dekoracji. W latach następnych wstawiono nowe okna oraz drzwi; przy narożniku pld.wsch. dostawiono taras i schody.</li> <li>- obecnie jest prowadzony remont części zachodniej obiektu tj. biura i mieszkania – zostały skute w przeważającej mierze tynki wewnętrzne, na ściany i stropy położono płyty gipsowe; rozebrano piece kaflowe, wymieniono część podłóg, w łazienkach położono płytki na ściany oraz podłogi, wymieniono instalacje elektryczną; rozebrano schody do piwnicy – wejście z sieni. Adaptowano część poddasza na mieszkanie;</li> <li>- w obiekcie planuje się założenie instalacji centralnego ogrzewania</li> </ul>		<p>19. Stan zachowania (fundamenty, ściany zewnętrzne, ściany wewnętrzne, sklepienia, stropy, konstrukcje dachowe, pokrycie dachu, wyposażenie i instalacje)</p> <ul style="list-style-type: none"> <li>- obiekt niejednorodny czasowo; wschodnia część piwnic pochodzi prawdopodobnie z dworu (?) Sokolnickich z końca XVIII wieku – zachowane sklepienie kolebkowe z lunetami, na zewnątrz część podmurówki wystaje ukośnie poza lico ścian; część wschodnia – piwnice ceglane kolebkowe. Stan podmurówki i ścian – dość dobry. Zachowany układ wnętrza budynku z okresu po przebudowie i rozbudowie po 1888 r. , z niewielkimi zmianami;</li> <li>- nie zachowany detal architektoniczny elewacji, ściany otynkowane gładko; w przeważającej mierze zachowana stolarka okienna i drzwiowa; nie zachowała się snyderka ganku wschodniego; w dość dobrym stanie snyderka ganku zachodniego, ale wymaga renowacji i uzupełnień;</li> <li>- w znacznej mierze zachował się system ogniowo-kominowy z okresu przebudowy.</li> </ul> <p>20. Najpilniejsze postulaty konserwatorskie</p> <ul style="list-style-type: none"> <li>- obecnie prowadzony remont winien być prowadzony tak, by zachować stolarkę okienną, drzwiową oraz snyderkę ganku,</li> <li>- należy w miarę możliwości dążyć do wymiany pokrycia dachu z eternitu na materiał ceramiczny lub tzw. blachodachówkę.</li> </ul>	



1. Akta archiwalne (rodzaj akt, numer i miejsce przechowywania)

- 1. Ewidencja zabytkowego parku Chraplewo, gm. Kuślin woj. poznańskie, Poznań 1982 – maszynopis (WKZ w Poznaniu).
- 2. Akta Katastralne Urzędu w Nowym Tomyślu, sygn. 16 (WAP w Poznaniu).

22. Bibliografia

- 1. Słownik Geograficzny Królestwa Polskiego, t. II, Warszawa 1881.
- 2. Handbuch des Grundbesitzes im Deutschen Reiche 1884, 1896, 1905, 1910.
- 3. Güter – Adreßbuch für die Provinz Posen, Ernst Seyfert, Leipzig 1913.
- 4. Plater Stanisław, Opisanie historyczno-statystyczne Wielkiego Księstwa Poznańskiego, Lipsk 1846.
- 5. Księga adresowa gospodarstw rolnych województwa poznańskiego, Poznań 1926.
- 6. Katalog zabytków sztuki w Polsce. T. V, woj. poznańskie, z. 14, Warszawa 1969.
- 7. Nowy Tomyśl – przewodnik, Paweł Anders, Poznań 1998.
- 8. TEKI DWORZACZKA Metrykalia cz. 7 i cz. 8 (wiek XVIII i XIX) oraz czasopisma - „Dziennik Poznański” (1865 i 1879).

23. Źródła ikonograficzne i fotografie (rodzaj, miejsce przechowywania)

ksero mapy niemieckiej z lat 1894 i 1911(?) roku

24. Uwagi różne

25. Opracował

tekst mgr Teresa Palacz, 2001 r.

plany, rysunki j. w.

zdjęcia fotograficzne j. w.

miejsce przechowywania negatywów: MNR w SZRENIAWIE

*Karta po wypełnieniu podlega ochronie na podstawie przepisów prawa autorskiego.*

26. Adnotacje o inspekcjach, informacje o zmianach (daty, imiona i nazwiska wypełniających)

27. Załączniki

8 wkładek



1. Miejscowość Gmina Powiat Województwo	<b>CHRAPLEWO</b> KUŚLIN NOWOTOMYSKI WIELKOPOLSKIE	2. Obiekt (nazwa jak w karcie)  Dwór (?), ob. budynek administracyjno- mieszkalny /4/	3. Zawartość wkładki (nazwa obiektu lub materiału uzupełniającego)  c.d. pkt. 12, 13, rzut przyziemia
--	--	--	---

c.d. pkt. 12:

Tenże wcześniej, bo w 1868 roku, kupił pobliskie Wąsowo. W 1887 roku Hardt ze swych majątków Chraplewa, Wąsowa i Głuponi utworzył majorat. Po 1899 roku właścicielem klucza wąsowskiego był syn Richarda - **Fryderyk Wilhelm Hardt**. W 1910 roku cały majorat zajmował powierzchnię 1488 ha. W rękach rodziny Hardt Chraplewo pozostało do końca 1945 roku.

Obecny budynek administracyjno-mieszkalny jest najstarszym obiektem założenia. Powstanie jego część wschodniej, można datować na koniec XVIII wieku – zachowały się tu piwnice o sklepieniu kolebkowym z lunetami. Prawdopodobnie mogą to być piwnice **dworu Sokolnickich**. Obiekt ten przed budową nowego pałacu w 1888 roku, domu ogrodnika, stajni z wozownią oraz przed poszerzeniem parku na południe znajdował się w centrum założenia. Dęby rosnące na północny-zachód od obiektu oddzielały go od części gospodarczej, bądź były częścią podjazdu. W XIX stuleciu budynek prawdopodobnie pełnił funkcję rządcówki, Chraplewo bowiem w okresie przynależności do rodziny Korzbok Łąckich i von Treskowów wchodziło w skład większej majątności. Siedziba rodziny Łąckich mieściła się w Posadowie, von Treskowowie mieszkali w Owińskach. W okresie przynależności do Hardtów administrator majątku mieszkał w nowym pałacu, rządcówka została przebudowana i przyjęła swoją obecną formę wydłużonego prostokąta. W czasie rozbudowy wykorzystane zostały piwnice starego obiektu oraz część ścian. O różnych fazach budowy obiektu świadczy również odmienny układ wnętrza w części wschodniej i zachodniej.

Obiekt po przebudowie do 1945 roku pełnił funkcję domu mieszkalnego dla robotników folwarcznych (dla sześciu rodzin). Po II wojnie światowej budynek wraz z całym założeniem stał się własnością **skarbu państwa polskiego**. W majątku utworzone zostało Państwowe Gospodarstwo Rolne, podległe przez wiele lat pod Zakład w Michorzewie. Dnia 1 stycznia 1993 roku po likwidacji Państwowych Gospodarstw Rolnych przejęła je **AWRSP – Oddział w Poznaniu**. Podwórze folwarczne wraz z dawnym dworem, stajnią i wozownią oraz częścią parku od 21 marca 1996 roku było własnością [REDAKTOWANE]. Od 24 lipca 2000 roku stało się własnością [REDAKTOWANE].

W obecnym budynku mieszkalno-administracyjnym tak jak w okresie istnienia PGR-u znajduje się biuro gospodarstwa oraz zajmowany jest przez cztery rodziny. Ostatni remont budynku przeprowadzony w latach 70. XX wieku bez nadzoru konserwatorskiego, zniszczył całkowicie jego walory architektoniczne.

c.d. pkt. 13:

ELEWACJE – północna (frontowa) – 15 – osiowa z dwoma parami drzwi wejściowych umieszczonymi na czwartej osi. Elewację można podzielić na dwie części i rozpatrywać według okresu powstawania (różna grubość murów obwodowych). Część wschodnia 7-osiowa z symetrycznie umieszczonym obszernym gankiem, który poprzedzony jest granitowymi szerokimi schodami. Część zachodnia – 8 – osiowa. Drzwi wejściowe poprzedzone mniejszym gankiem z wąskimi ceglanymi schodami. Sześć słupów na ganku ozdobnie profilowanych. El. południowa – również 15 – osiowa w takim samym układzie osiowym. W części wschodniej na drugiej i piątej osi umieszczone drzwi poprzedzone schodami. Przy narożniku południowo-wschodnim schody i obszerny taras. Widoczna obok podmurówka tworząca rodzaj przypory. El. szczytowe – pierwotnie 4-osiowe, obecnie z wtórnymi przemurowaniami.

Wkładkę założył: Teresa Palacz, 2001

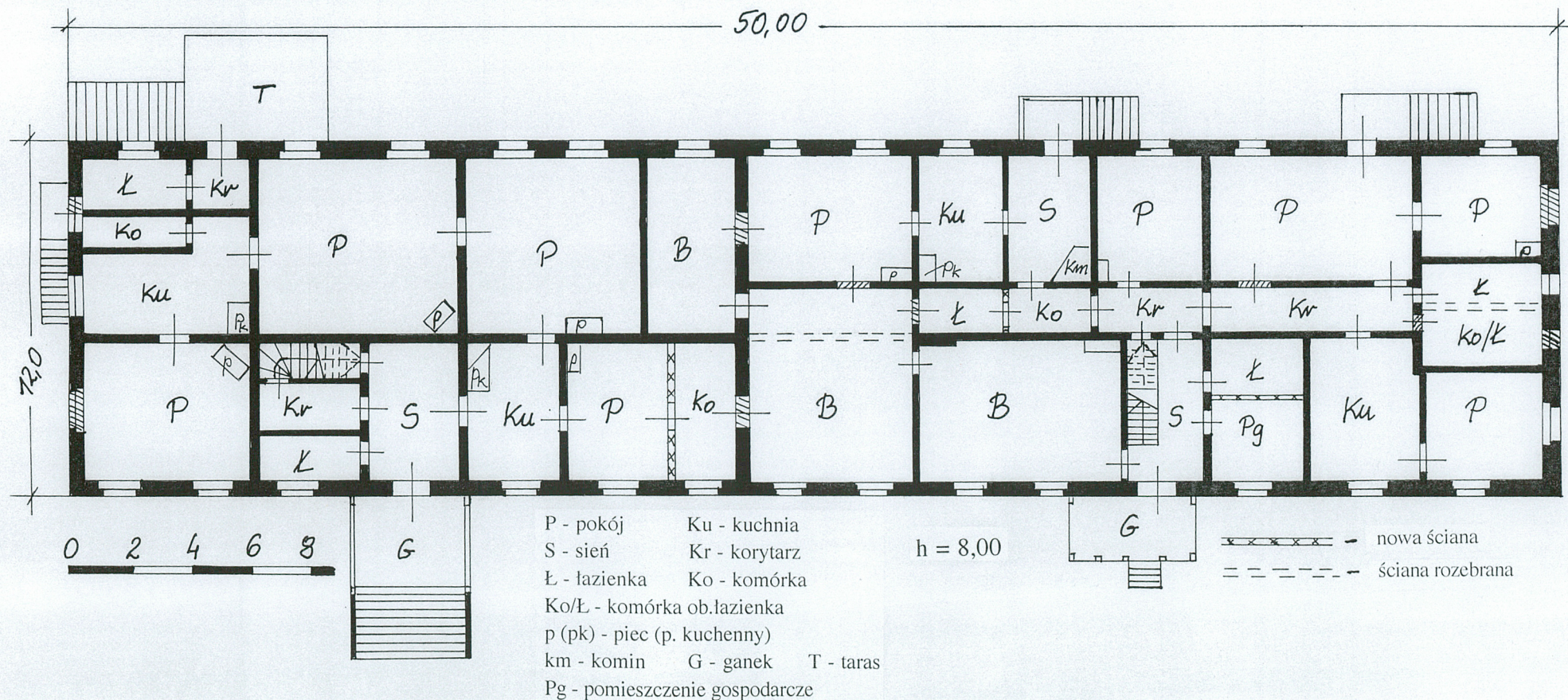
Miejsce przechowywania negatywów: MNR w Szreniawie



Przy el. wschodniej dostawiono wtórnie schody, obecnie nieużytkowane – zamurowano drzwi; w el. zachodniej drzwi wejściowe do piwnicy umieszczone w małej przybudówce. Oba szczyty zwieńczone prostą sterczynką. Wszystkie elewacje gładko otynkowane pozbawione detalu zdobniczego, w części również otynkowana podmurówka.

**WNĘTRZE** – układ wnętrza niejednorodny. W części wschodniej dwutraktowy, o węższym trakcie frontowym, z centralnie umieszczoną sienią. Z niej prowadziły pierwotnie drzwi do pomieszczeń umieszczonych w trakcie północnym i południowym. W sieni znajdują się schody na poddasze i do piwnicy. Obecnie sień częściowo zabudowana. Wejście do drugiego mieszkania części wschodniej składającego się z trzech pokoi i kuchni prowadzi od południa. W części zachodniej – młodszej – układ wnętrz odmienny, dwutraktowy z wewnętrznym korytarzem, który obecnie został w części zabudowany oraz rozebrany (część biurowa). Wejście do mieszkań prowadziło od północy przez sień. W okresie po 1945 roku dostawiono schody i wybito drzwi do dwóch mieszkań w trakcie południowym. W sieni znajdują się schody na poddasze oraz znajdowały się schody do piwnicy, które obecnie rozebrano.

**INSTALACJE** – wodno-kanalizacyjna, elektryczna i odgromnikowa. Ogrzewanie piecowe w części wschodniej. W części zachodniej piece zostały rozebrane – ma być założona instalacja centralnego ogrzewania.





1. Miejscowość Gmina Powiat Województwo	<b>CHRAPLEWO</b> KUŚLIN NOWOTOMYSKI WIELKOPOLSKIE	2. Obiekt (nazwa jak w karcie) Budynek administracyjno-mieszkalny /4/ (dawny <u>dwór</u> ? , rządcówka )	3. Zawartość wkładki (nazwa obiektu lub materiału uzupełniającego) Spis zdjęć, mapy topograficzne niemieckie w skali 1:25 000 z 1894 i 1911 (?)
--	--	--	--

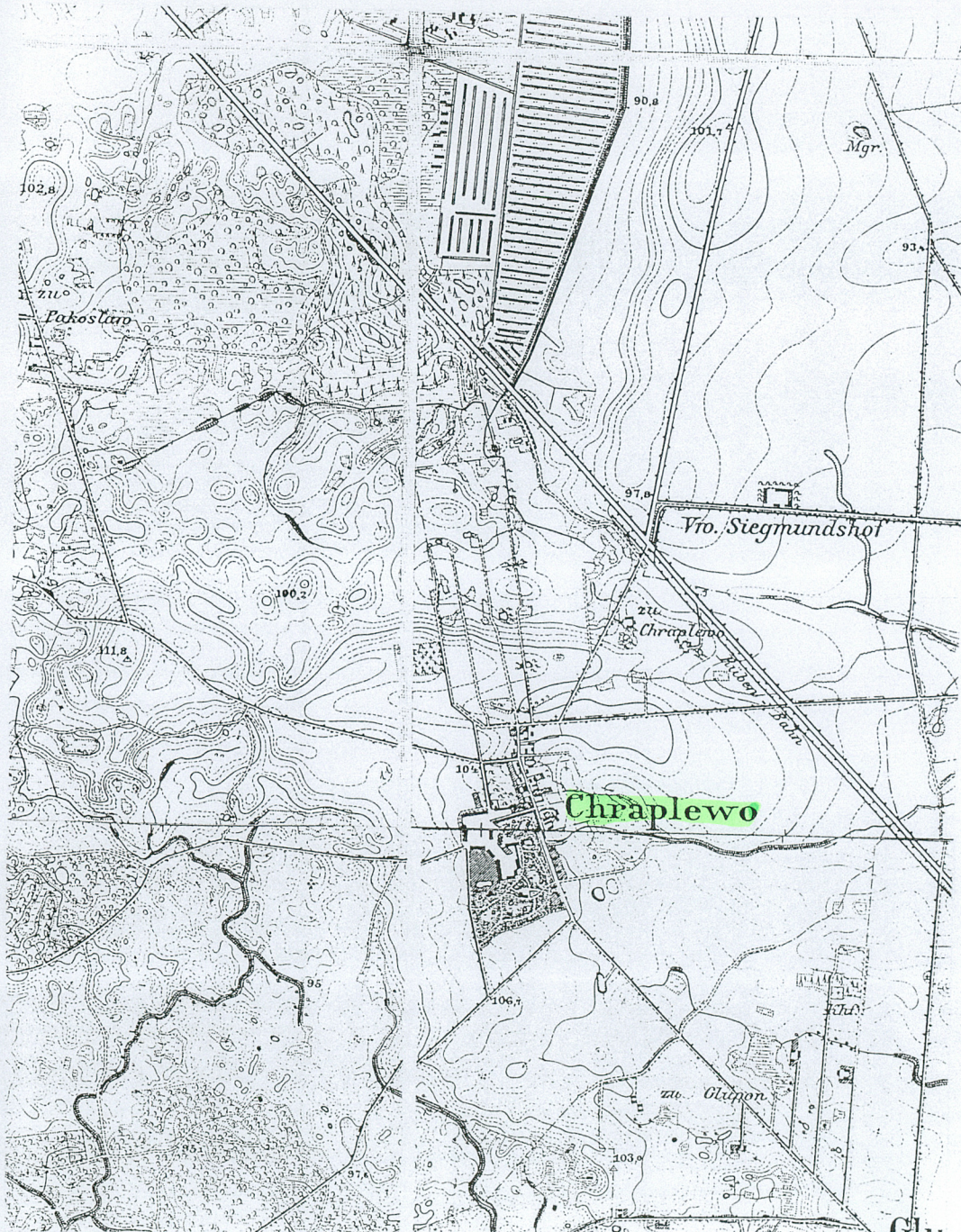
Spis zdjęć:

- 1.el. frontowa (północna)
- 2.widok z południowego-zachodu na el. południową
- 3.el. szczytowa – zachodnia
- 4.część wschodnia el. południowej
- 5.el. szczytowa – wschodnia
- 6.el. frontowa – ganek wschodni
7. j. w. – ganek zachodni ze snycerką z pocz. XX wieku
8. j. w. – granitowe i betonowe schody ganku wschodniego
- 9.el. południowa – podmurówka części wschodniej obiektu
- 10.el. frontowa – ganek zachodni – widok od zachodu
11. j. w. – widok ganku od wnętrza
- 12.narożnik południowo-wschodni – widoczna podmurówka tworząca rodzaj przypory w najstarszej części obiektu
- 13.el. frontowa – detal – okno
14. j. w. – drzwi wejściowe w ganku wschodnim
15. j. w. – drzwi w ganku zachodnim – wystawione w czasie remontu
- 16.wnętrze sieni w części zachodniej i schody na poddasze
- 17.zejście do piwnicy w części zachodniej – od szczytu
- 18.schody do piwnicy w części zachodniej – młodszej
- 19.schody do piwnicy prowadzące z sieni w części wschodniej
- 20.wnętrze – piwnica – sklepienie w części wschodniej – starszej
21. jak wyżej
22. jak wyżej
23. jak wyżej – sklepienie w części zachodniej – młodszej
24. jak wyżej
- 25.ułożenie cegieł sklepienia piwnicznego – części starszej
- 26.wnętrze – posadzka ceglana w piwnicy
- 27.górna część poddasza i przewód kominowy
- 28.widok z dolnego poddasza na komin i więźbę
- 29.więźba dachowa – dolne poddasze

Wkładkę założył: Teresa Palacz, 2001 r.

Miejsce przechowywania negatywów: MNR w Szreniawie





1894



1911(?)



1. Miejscowość **CHRAPLEWO**  
Gmina **KUŚLIN**  
Powiat **NOWOTOMYSKI**  
Województwo **WIELKOPOLSKIE**

2. Obiekt (nazwa jak w karcie)  
*ob.*  
Budynek administracyjno-mieszkalny /4/  
(dawny dwór?, rządówka)

3. Zawartość wkładki (nazwa obiektu lub materiału uzupełniającego)

zdjęcia, plan sytuacyjny



2

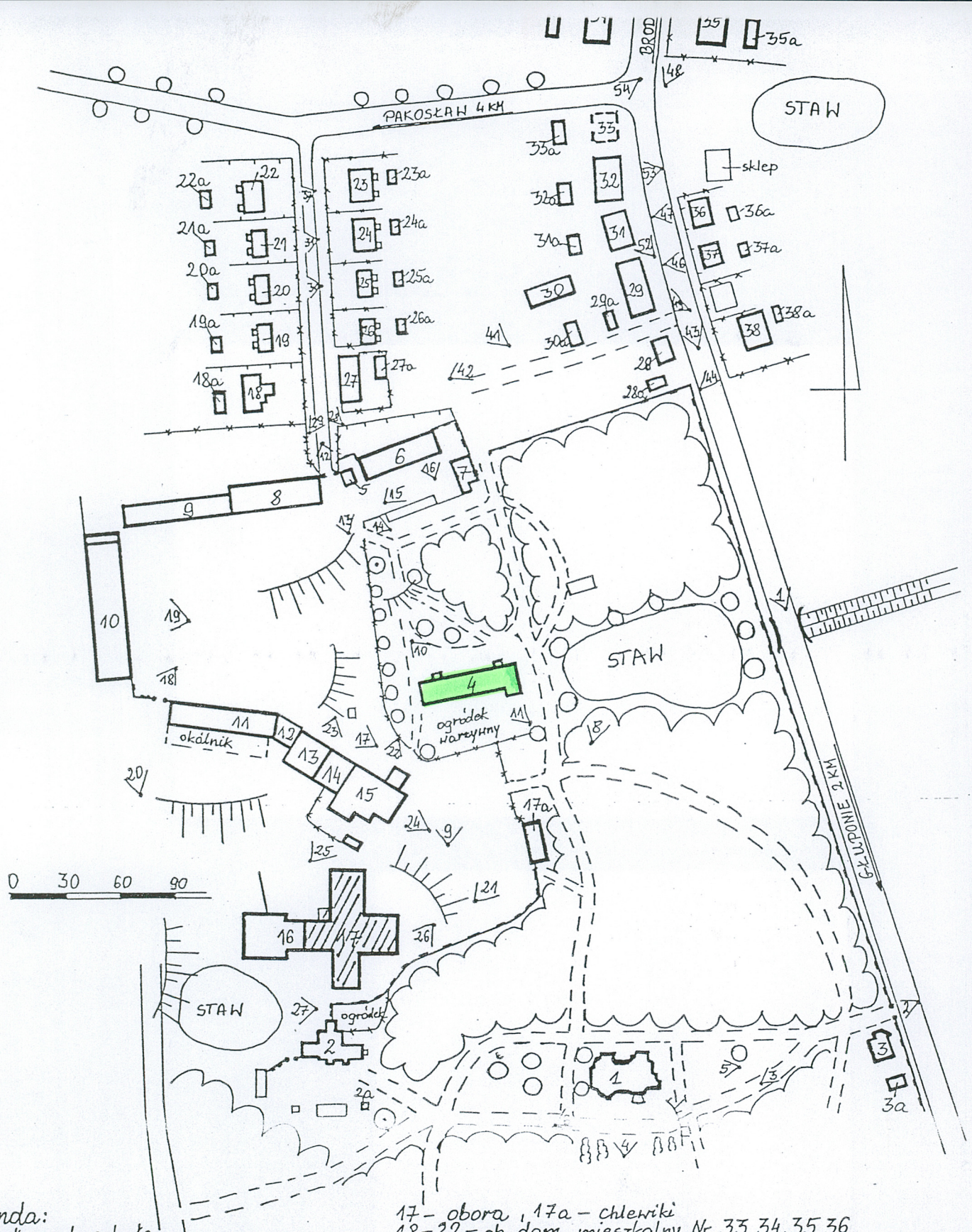


3

Wkładkę założył: Teresa Palacz, 2001 r.

Miejsce przechowywania negatywów: MNR w Szreniawie





### Legenda:

- 1 - pałac ob. szkoła
- 2 - stajnia koni hyjzdownych i wozownia
- 2a - piwniczka
- 3 - dom ogrodnika
- 3a - chlewiki
- 4 - dwór ob. bud. administr.-mieszkalny
- 5 - ob. remiza
- 6 - garaże i kuchnia
- 7 - szopy na maszyny
- 8 - chlewnia, stajnia koni roboczych, spichlerz
- 9 - ob. garaże
- 10 - stodoła ob. owczarnia
- 11 - ob. cielętnik i tuczarnia
- 12 - ob. magazyn nawozowy
- 13 - ob. magazyn paszowy
- 14-15 - mieszkalne ob. mieszkalne

- 17 - obora, 17a - chlewiki
- 18-22 - ob. dom mieszkalny Nr 33, 34, 35, 36
- 18a-22a - chlewiki
- 23-27 - ob. dom mieszkalny Nr 25, 25, 26, 27, 28
- 23a-27a - chlewiki
- 28 - d. mieszkalny Nr 18
- 28a - chlewiki
- 29 - d. mieszkalny Nr 19
- 29a - chlewiki
- 30-30a - chlewiki
- 31 - d. mieszkalny Nr 20
- 31a - chlewik
- 32 - d. mieszkalny Nr 21
- 32a - " "
- 33 - rozebrany dom
- 33a - chlewik
- 34 - dom mieszkalny
- Nr 22, 34a - chlewik
- Nr 15, 35a - chlewik
- Nr 14, 36a - chlewik
- Nr 13, 37a - chlewik
- Nr 10, 38a - chlewik



1. Miejscowość **CHRAPLEWO**  
 Gmina KUŚLIN  
 Powiat NOWOTOMYSKI  
 Województwo WIELKOPOLSKIE

2. Obiekt (nazwa jak w karcie)  
*ob.* Budynek administracyjno-mieszkalny /4/  
 (dawny dwór ?, rządcaówka)

3. Zawartość wkładki (nazwa obiektu lub materiału uzupełniającego)  
 zdjęcia



4



5

Wkładkę założył: Teresa Palacz, 2001 r.

Miejsce przechowywania negatywów: MNR w Szreniawie





6



7



8



9



1. Miejscowość	<b>CHRAPLEWO</b>	2. Obiekt (nazwa jak w karcie)	3. Zawartość wkładki (nazwa obiektu lub materiału uzupełniającego)
Gmina	KUŚLIN	Budynek administracyjno-mieszkalny /4/	zdjęcia
Powiat	NOWOTOMYSKI	(dawny <u>dwór</u> ?, <u>rządówka</u> )	
Województwo	WIELKOPOLSKIE		



10



11



12

Wkładkę założył: Teresa Palacz, 2001 r.

Miejsce przechowywania negatywów: MNR w Szreniawie





13



14



15



1. Miejscowość	<b>CHRAPLEWO</b>	2. Obiekt (nazwa jak w karcie)	3. Zawartość wkładki (nazwa obiektu lub materiału uzupełniającego)
Gmina	KUŚLIN	Budynek administracyjno-mieszkalny /4/	zdjęcia
Powiat	NOWOTOMYSKI	(dawny <u>dwór</u> ?, <u>rządówka</u> )	
Województwo	WIELKOPOLSKIE		



16



17



18

Wkładkę założył: Teresa Palacz, 2001 r.

Miejsce przechowywania negatywów: MNR w Szreniawie





19



20



21



1. Miejscowość	<b>CHRAPLEWO</b>	2. Obiekt (nazwa jak w karcie)	3. Zawartość wkładki (nazwa obiektu lub materiału uzupełniającego)
Gmina	KUŚLIN	Budynek administracyjno-mieszkalny /4/ (dawny <u>dwór</u> ?, <u>rządcówka</u> )	zdjęcia
Powiat	NOWOTOMYSKI		
Województwo	WIELKOPOLSKIE		



22



23



24

Wkładkę założył: Teresa Palacz, 2001 r.

Miejsce przechowywania negatywów: MNR w Szreniawie





25



26



1. Miejscowość	<b>CHRAPLEWO</b>	2. Obiekt (nazwa jak w karcie)	3. Zawartość wkładki (nazwa obiektu lub materiału uzupełniającego)
Gmina	KUŚLIN	<sup>ob</sup> Budynek administracyjno-mieszkalny /4/	zdjęcia
Powiat	NOWOTOMYSKI	(dawny <u>dwór</u> ?, rządcówka)	
Województwo	WIELKOPOLSKIE		



27



28

Wkładkę założył: Teresa Palacz, 2001 r.

Miejsce przechowywania negatywów: MNR w Szreniawie





29