

1. Obiekt

DOM UŻYTECZNOŚCI PUBLICZNEJ

2. Czas powstania

Ok. 1920r?

3. Miejscowość

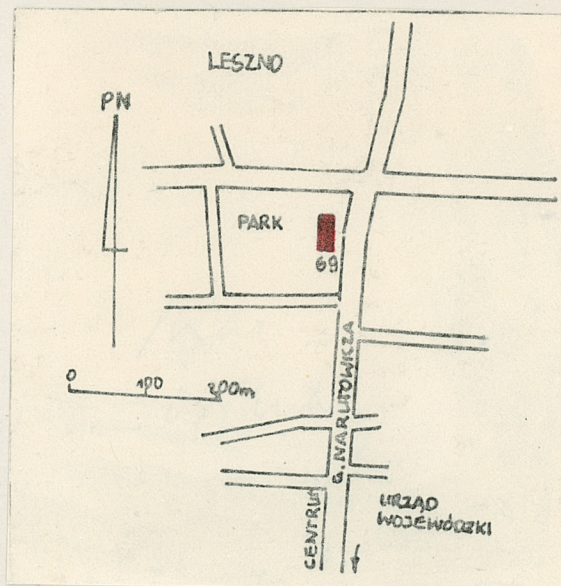
Leszno

11. Zdjęcia, plan sytuacyjny, rzuty

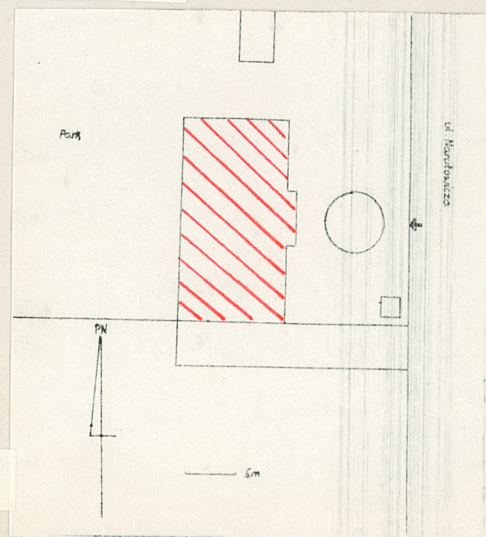
*tw. STARA STRZELNICA
(nieducho Brodów Kurkowego)
lub Stulecia*



Widok ogólny od wsch.



Plan orientacyjny



Plan sytuacyjny

4. Adres

Leszno ul. Narutowicza 69

nr hipoteczny

5. Przynależność administracyjna

województwo leszczyńskie

gmina i pow. LESZNO

6. Poprzednie nazwy miejscowości

Lissa, ul. Kościańska /XVII -
XVIII w./i 1920 - 1933/
Kostenerstr. /1793 - 1884/
1940 - 1945/, Keiser Friedrich
Str. /1884 - 1920/.

7. Przynależność administracyjna

przed 1.VI.1975 r.

województwo poznańskie

powiat leszczyński

8. Właściciel i jego adres

Urząd Wojewódzki w Lesznie.

9. Użytkownik i jego adres

Wojewódzki Dom Kultury.

10. Rejestr zabytków

Nr 1471/A data 27.12.1993

autor zdjęć Jacek Piotrowski
data wykonania kwiecień 1988r.
miejsce przechowywania negatywów

12. Autorzy, historia obiektu, określenia stylu.

Dom przy ul. Narutowicza 69 tzw. Stara Strzelnica powstał prawdopodobnie w pierwszych latach po I wojnie światowej dla miejscowego bractwa strzeleckiego.

W pierwotnym kształcie skrzydła budynku były parterowe. Druga kondygnacja pojawia się po roku 1966. Przy kolejnym remoncie całkowitemu zniszczeniu ulega podział wewnętrzny domu.

13. Opis (sytuacja, materiał i konstrukcja, rzut, bryła, elewacje, dach wnętrze wyposażenie, instalacje)

Dom usytuowany jest w centrum miasta przy ul. Narutowicza na pn. od strony, na pn. od rynku. Cofnięty w głąb z podjazdem. Od zach. otacza go okazały park. Fasadą zwrócony na wsch.

Materiał : na podmurówce z cegły, murowany z cegły, otynkowany, dach kryty papą. Stropy ceramiczne. Podłogi ceramiczne oraz parkiety. Schody kamienne.

Plan wydłużonego prostokąta z loggią wypełniającą ryzalit, i wspartą na czterech słupach, na osi fasady. Część środkowa budynku (ryzalit) wypełnia jednoprzestrzenny hall z dwubiegowymi schodami. Skrzydło pn. i pd. całkowicie przebudowane, wypełnione jest licznymi, niewielkimi pomieszczeniami. Dwa wejścia boczne w elewacji pn. ze schodami, oraz taras ze schodami i wejściem w elewacji zach.

Bryła dwukondygnacyjna z dominującym ryzalitem na osi. Podpiwniczona. Ryzalit zwieńczony trójkątnym naczółkiem, który wznosi się ponad drugą kondygnację skrzydeł bocznych. Ryzalit przykryty jest osobnym, dwuspadowym dachem. Skrzydła pn. i pd. przykryte są osobnymi dachami dwuspadowymi.

Eleacja wsch., frontowa, dwukondygnacyjna, trzynastoosiowa z dominującym trzyosiowym ryzalitem na osi. Ryzalit wypełnia okazała loggia wsparta na czterech słupach. Podobne słupy podtrzymują belkowanie z naczółkiem, który wznosi się ponad drugą kondygnację skrzydeł. Skrzydła pn. i pd. są pięcioosiowe wypełnione dwoma rzędami prostokątnych okien. Okna obramowane są profilowanymi opaskami i zwieńczone odcinkami gzymsu. Między oknami proste kątne, pionowe i gładkie płyciny nawiązujące formą do słupów loggi. Całość zwieńczona profilowanym gzymsem podokapowym.

Eleacja zach., ogrodowa, dwukondygnacyjna, piętnastoosiowa z trójkondygnacyjnym ryzalitem na osi. Trójosiowy ryzalit nieco wysunięty przed lico muru i zwieńczony trójkątnym szczytem. Wypełniona rytmem okien w dwóch kondygnacjach. Okna prostokątne obramowane profilowanymi opaskami i zwieńczone odcinkami gzymsu. Między oknami prostokątne, pionowe płyciny. Okna ryzalitu w pierwszej kondygnacji duże, okna-drzwi, na osi drugiej kondygnacji prostokątne okno znacznie większe niż dwa okna boczne. W trzeciej kondygnacji cztery niewielkie prostokątne okienka rozmieszczone niesymetrycznie zwieńczone odcinkami profilowanego gzymsu.

Elewacja pn. dwukondygnacyjna. Na parterze dwa wejścia ze schodami oraz rząd niewielkich okienek między nimi. W drugiej kondygnacji cztery prostokątne okna, obramowane profilowanymi opaskami i zwieńczone odcinkami

ciąg dalszy Załącznik 2

14. Kubatura 5904m ³	15. Powierzchnia użytkowa 1180m ²	16. Przeznaczenie pierwotne Użyteczności publicznej.	17. Użytkowanie obecne Użyteczności publicznej.
18. Prace budowlane i konserwatorskie, ich przebieg i dokumentacja Rozbudowa w latach po II wojnie światowej.		19. Stan zachowania (fundamenty, ściany zewnętrzne, ściany wewnętrzne, sklepienia, stropy konstrukcje dachowe, pokrycie dachu, wyposażenie i instalacje) Stan zachowania substancji zabytkowej bardzo zły. Fasada jedynie przypomina pierwotny wygląd obiektu. Stan techniczny obiektu bardzo dobry.	
20. Najpilniejsze postulaty konserwatorskie Opieka konserwatorska.			

21. Akta archiwalne (rodzaj akt, numer i miejsce przechowywania)

22. Bibliografia

B. Świderski. Ilustrowany opis Leszna i Ziemi Leszczyńskiej,
Leszno 1928. s. 181.

23. Źródła ikonograficzne i fotografie (rodzaj, miejsce przechowywania, sygnatury)

Ziemia Leszczyńska, pod red. J. Deresiewicza, Poznań
1966. s. 313, fot. 205.

24. Uwagi różne

25. Wypełnił

mgr Jacek Piotrowski

imię i nazwisko

data

1988

26. Sprawdził

imię i nazwisko

data

27. Załączniki

Wkładka nr 1, 2.

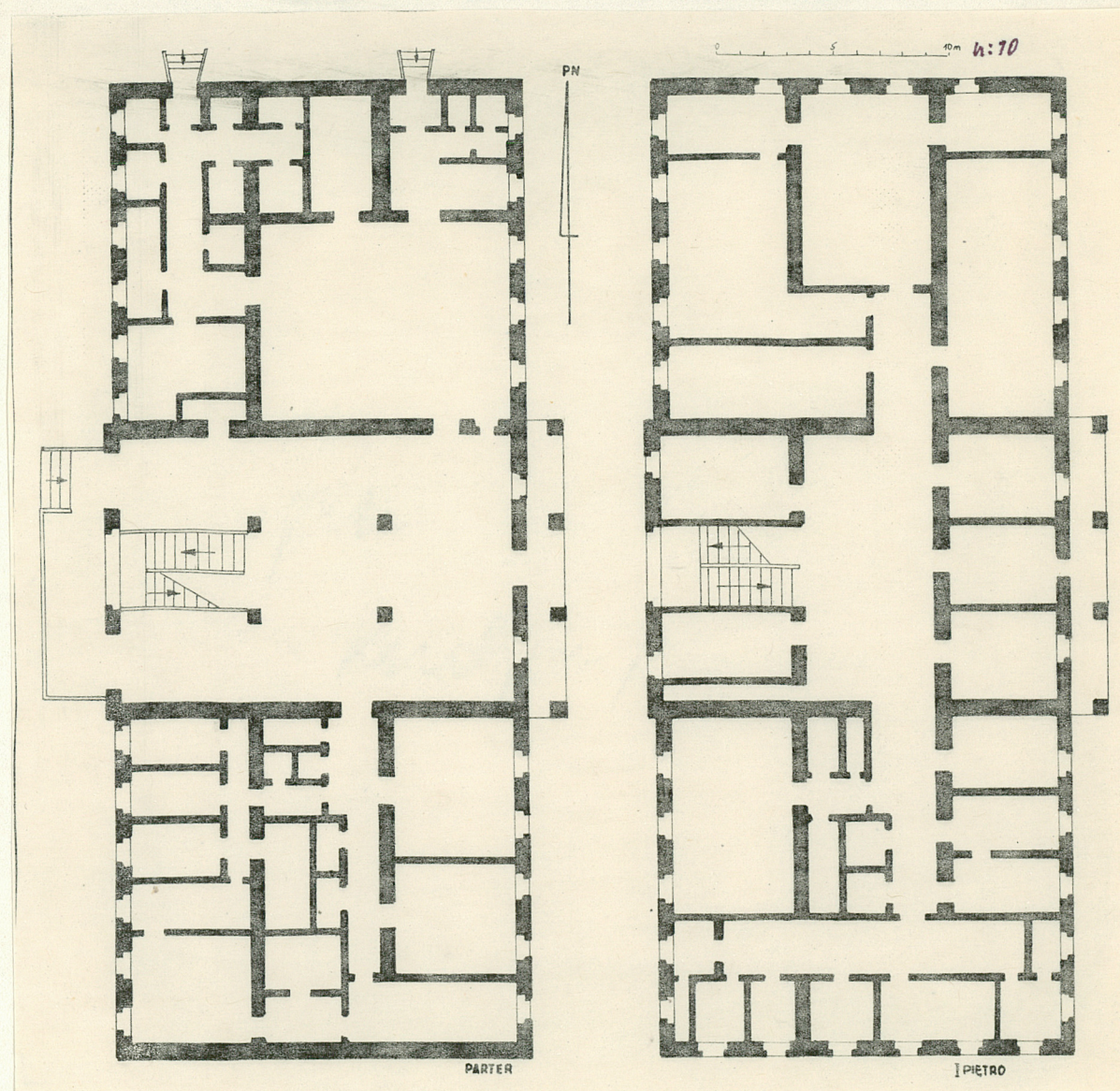
- | | | |
|--------------------------|---|--|
| 1. Miejscowość
Leszno | 2. Obiekt (nazwa jak w karcie)
Dom użyteczności publicznej, WDK. | 3. Zawartość wkładki (nazwa obiektu lub materiału uzupełniającego)
Dokumentacja fotograficzna oraz plany kondygnacji. |
|--------------------------|---|--|



Widok ogólny od zach.



Widok ogólny od pn.



Plany kondygnacji.

Wzór ODZ 1978 r.

Wkładkę założył: mgr Jacek Piotrowski 1988r.
imię, nazwisko, data

Miejsce przechowywania negatywów:

1. Miejscowość Leszno	2. Obiekt (nazwa jak w karcie) Dom użyteczności publicznej WDK	3. Zawartość wkładki (nazwa obiektu lub materiału uzupełniającego) Opis - ciąg dalszy pkt. 13
--------------------------	--	--

gzymsu. Między nimi pionowe, gładkie płyciny prostokątne.

Wnętrze : obecnie całkowicie przebudowane, w układzie 2 1/2 traktowym.

Wyposażenie : nie zachowało się.

Instalacje : elektryczna, wodno - kanalizacyjna, centralne ogrzewanie.

Wkładkę założył: mgr Jacek Piotrowski 1988 r.
imię, nazwisko, data

Wzór ODZ 1978 r.

Miejsce przechowywania negatywów: