

**OŚRODEK DOKUMENTACJI
 ZABYTEKÓW W WARSZAWIE**
 Karta Ewidencyjna Zabytków
 Architektury i Budownictwa

A	B	C	D	E	F	G	H	I	J	K	L	Ł	M	N	O	P	R	S	T	U	V	W	X	Y	Z	Nr
																									4692 ODZ	

1. Obiekt

HOTEL POLSKI
Miejska Biblioteka Publiczna

2. Czas powstania

około 1820 – 30/
 około 1912 r.

3. Miejscowość

LESZNO

4. Adres

ul. B. Chrobrego nr 3
64 – 100 Leszno

Nr ewid. dz. **88/1, 88/6, (88/7)**

5. Przynależność administracyjna

województwo **Wielkopolskie**

powiat **Leszczyński**

gmina **Loco**

6. Poprzednie nazwy miejscowości

Lissa

7. Przynależność administracyjna przed 1999 r.

województwo **Leszczyńskie**

powiat **Leszczyński**

8. Właściciel i jego adres

Miejska Biblioteka Publiczna
im. S. Grochowiaka
Ul. B. Chrobrego nr 3
64 – 100 Leszno

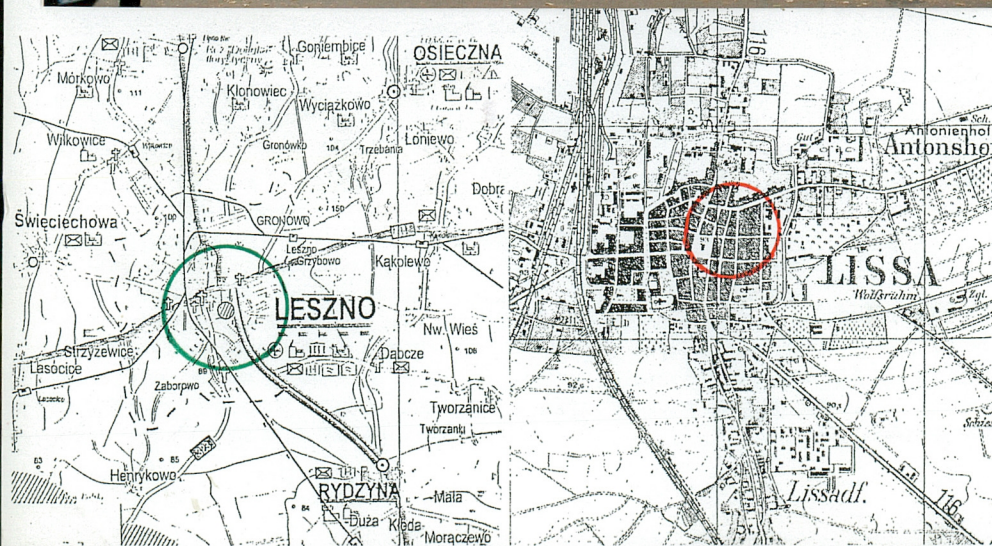
9. Użytkownik i jego adres

j. w.

10. Rejestr zabytków

Nr **1/A**

data **21.10.1963 r.**



12. Autorzy, historia obiektu, określenie stylu

Dzisiaj nosząca nazwę *Bolesława Chrobrego* ulica biegnąca południkowo w najstarszej części zabudowy Leszna początkowo zwana była „*Am Graben*” (szeroki rów) ponieważ po jej wschodniej stronie od połowy XVI do połowy następnego stulecia znajdowały się wał i fosa. Po ich likwidacji miasto rozwinęło się również w kierunku wschodnim. W XVIII wieku ulica przybrała nazwę Kupieckiej, następnie *Kaufmannstrasse*, *Breitestrasse* i *Comeniusstrasse* (Komeniusza).

Wzniesiony w latach 1820 – 30 przy ul. Chrobrego nr 3 **Hotel Polski** był jednym z pierwszych hoteli w okolicy. Budynek lokowano na miejscu rozebranej kaplicy Św. Ducha i Św. Barbary zbudowanej z fundacji Zofii Opalińskiej u zarania XVII wieku (por. *Plan zabudowy Leszna z 1793 r. i z 1904 r. – Załącznik nr 9*). W ziemi zapewne znajdują się relikty kaplicy. Podczas prowadzenia prac budowlanych na tyłach działki odkryto szczątki pochówków świadczące o istnieniu cmentarza przy kościele.

Budynek wzniesiono w stylu klasycystycznym, jako dwukondygnacyjny nakryty dachem naczółkowym z trójkątnym szczytem od frontu wieńczącym pseudoryzalit na osi budynku.

W 1912 roku jego właścicielem był T. Harms, który przeprowadził adaptację poddasza na cele mieszkalne, remont dachu oraz dobudował dwukondygnacyjne skrzydło od północy. Z inicjatywy kolejnego właściciela Stanisława Zajchera około 1933 roku w piwnicach skrzydła połączonego ze sklepionymi kolebkowo piwnicami wschodniego traktu hotelu otwarto kręgielnię projektu Gwidona Tatary. Pierwotne wejście do kręgielni, obecnie zamurowane znajdowało się w elewacji północnej skrzydła.

W 1938 roku również Tatare zaprojektował przebudowę schodów wejściowych do budynku z jednobiegowych na jednokierunkowe zespolone, dwubiegowe.

W początku XX wieku hotel należał do Olgi Nitsche (patrz. *kopia pocztówki z początku XX w. – Załącznik nr 9*). Wówczas, około 1905 roku według projektu budowniczego Franciszka Feuera zbudowano na graniczącej od południa posesji salę widowiskową z zapleczem (dzisiejszy Miejski Ośrodek Kultury), związaną funkcjonalnie poprzez dwukondygnacyjny łącznik z restauracją hotelową mieszczącą się w piwnicach budynku. Od ulicy natomiast salę poprzedza hol wejściowy.

Po II wojnie światowej hotel stanowił własność prywatną, aż do roku 1972, kiedy wykupiony przez Skarb Państwa stał się siedzibą miejskiej biblioteki. W roku 2001 prawo własności obiektu przeniesiono na Miejską Bibliotekę Publiczną im. S. Grochowiaka w Lesznie.

Decyzją Woj. Konserwatora Zabytków w Poznaniu z dnia 21.10.1963 r. został wpisany do rejestru zabytków.

13. Opis (sytuacja, materiał i konstrukcja, rzut, bryła, elewacje, dach, wnętrze, wyposażenie, instalacje)

SYTUACJA: Leszno położone jest w południowej części Województwa Wielkopolskiego około 30 km na południe od Kościana, około 35 km na północny - zachód od Rawicza, 20 km na wschód od Wschowy, 30 km na zachód od Gostynia. Ulica B. Chrobrego przebiega południkowo na wschód od placu rynkowego, od północy łącząc się z ul. Niepodległości, od południa natomiast ul. Żwirki i Wigury. Hotel Polski zlokalizowany w zwartej zabudowie zachodniej pierzei ulicy znajduje się w kwartale pomiędzy boczną ulicą Bracką, dochodzą do rynku a ul. Niepodległości. Od zachodu kwartał zabudowy zamyka ul. Zielona. Hotel sąsiaduje z budynkiem Miejskiego Ośrodka Kultury, od południa oraz domem mieszkalnym nr 2, po przeciwnej stronie. W skrzydle budynku od północy mieści się sień przejazdowa na teren podwórza. Na tyłach posesji położony jest współcześnie wzniesiony parterowy budynek mieszczący Bibliotekę dla dzieci i młodzieży. Podwórze wyłożone betonową kostką brukową.

MATERIAŁ, KONSTRUKCJA, TECHNIKA: Budynek murowany z cegły ceramicznej pełnej łączonej na zaprawie wapiennej na fundamencie z kamienia polnego. Ściany działowe z cegły pełnej słabiej wypalanej i cegły dziurawki. Elewacje tynkowane z bogatym detalem architektonicznym na fasadzie w formie gzymsów, płycin wypełnionych dekoracją wici roślinnej z motywami groteski. Cokół obłożony cegłą klinkierową. Ściany wewnątrz tynkowane. Budynek główny nakryty dachem naczółkowym o drewnianej stolcowej konstrukcji więźby, z wolimi okami oraz trójkątnym szczytem we wschodniej połaci. Skrzydło nakryte dachem jednospadowym o drewnianej więźbie. Pokrycie dachowe z dachówki ceramicznej oraz papy termozgrzewalnej (skrzydło). Kominy murowane z cegły. Rynny i rury spustowe, opierzenia z blachy ocynk. Stropy: **budynek główny:** nad piwnicą – sklepienie ceramiczne kolebkowe w trakcie wschodnim oraz strop ceramiczny odcinkowy w zachodnim, nad parterem: w sieni - sklepienie ceramiczne beczkowe na dwóch gurtach, w pozostałych pomieszczeniach stropy ceramiczne odcinkowe typu Kleina lub drewniane, belkowe z podsufitką; nad piętrem: stropy drewniane, belkowe z podsufitką, w sali wypożyczalni strop drewniany z podsufitką w rodzaju sklepienia zwierciadlanego; **skrzydło:** nad piwnicą: strop ceramiczny płaski na metalowych podciągach i ceramiczny odcinkowy, nad parterem: stropy ceramiczne odcinkowe lub drewniane belkowe z podsufitką, nad piętrem: stropy drewniane belkowe z podsufitką. Podłogi: drewniane, deskowe lub parkiet, wykładziny z pcv lub dywanowe. Posadzki: w piwnicy betonowe i ceglane. Stolarka otworowa: okienna - drewniana, skrzynkowa i krosnowa, krzyżowa, czteroskrzydłowa, kilka okien w skrzydle z dekoracją snycerską w postaci kanelowanego pilastra zwieńczonego głowicą na słupku; drzwiowa - drewniana, płycinowa. Stolarka wewnętrzna drzwi: drewniana, częściowo przeszklona. Schody wewnętrzne: drewniane, łamane dwubiegowe oraz łamane jednobiegowe w południowo – zachodniej części budynku głównego oraz jednobiegowe proste i powrotne dwubiegowe ze spocznikiem w części północnej skrzydła. Schody zewnętrzne: przy elewacji wschodniej murowane z cegły, jednokierunkowe zespolone dwubiegowe, współcześnie pokryte antypoślizgowymi płytkami ceramicznymi z metalową, ażurową balustradą, po stronie elewacji zachodniej jednobiegowe proste z balustradą, także we wnęce elewacji północnej skrzydła. Brama w sieni przejazdowej ażurowa kuta. W niektórych oknach kraty z metalowych prętów.

(C. D. Załącznik nr 1)

14. Kubatura ok. 8420m ³	15. Powierzchnia użytkowa ok. 1496m ²	16. Przeznaczenie pierwotne hotel	17. Użytkowanie obecne biblioteka
18. Prace budowlane i konserwatorskie, ich przebieg i dokumentacja 1977 r. – remont kapitalny; remont sanitariatów i szatni, wymiana stolarki drzwiowej zewnętrznej - wzorowana na drzwiach z II połowy XIX w. 1992 r. – wzmocnienie głównych elementów konstrukcji dachu, założenie ściągów stalowych ścian podłużnych na piętrze, zapobiegające ich wybrzuszeniu 1993 r. – projekt adaptacji piwnic na cele biblioteczne (sala konferencyjno – szkoleniowa, magazyn, szatnia) w części, gdzie do roku 1992 r. istniała kręgielnia (trakt wschodni), zrealizowany dotychczas w części; osuszanie murów metodą magnetokinezy (system Aquapol) oraz iniekcji krystalicznej 1996 r. – modernizacja kotłowni (ogrzewanie gazowe) 1998 r. – modernizacja instalacji elektrycznej 2001 r. – modernizacja schodów zewnętrznych przed głównym wejściem 2002/ 2003 r. – wykonanie wzmocnienia posadowienia wiażara dachowego i prace ratownicze przy więźbie dachowej 2002 r. – remont gzymsu koronującego fasady, wymiana drzwi w piwnicy, zabezpieczenie konstrukcji dachu i wychylonej zewn. ściany zachodniej przez wzmocnienie istniejącego kotwienia ścian na pierwszym piętrze		19. Stan zachowania (fundamenty, ściany zewnętrzne, ściany wewnętrzne, sklepienia, stropy, konstrukcje dachowe, pokrycie dachu, wyposażenie i instalacje) - stan zachowania konstrukcji budynku: zły, spowodowany osłabieniem zewnętrznych ścian konstrukcyjnych w wyniku braku stężenia poprzecznym ścianami wewnętrznymi w większości wykonanymi z niewłaściwie wypalanej cegły, stąd wybrzuszenie ściany zachodniej i zachwianie statyki budynku, od lat 70 – tych XX wieku zakładane ściagi na parterze i piętrze - stan techniczny więźby dachowej: bardzo zły, prace zabezpieczające w latach 1992 i 2001 niewystarczające, pokrycia dachu: dostateczny - silne zawilgocenie murów w piwnicach, zwłaszcza w trakcie wschodnim - spękania i rozwarstwienia tynków elewacyjnych	
20. Najpilniejsze postulaty konserwatorskie - remont kapitalny więźby dachowej - wymiana lub przełożenie pokrycia dachowego - wymiana rynien i rur spustowych - ciąg dalszy osuszania murów - renowacja elewacji z restauracją detalu arch. - konserwacja stolarki okiennej			

21. Akta archiwalne (rodzaj akt, numer i miejsce przechowywania)

Akta budowlane i pozwolenia na budowę – (Archiwum Państwowe w Lesznie – Akta miasta Leszna – sygn. 1906)

22. Bibliografia

E. Kręglewska – Foksowicz, Sztuka Leszna do początków XX wieku. Studium historyczne, Poznań 1982 r.

E. Kręglewska – Foksowicz, Zabudowa ulicy B. Chrobrego w Lesznie, Studium Historyczno – konserwatorskie, Poznań 1986 - 1988 (archiwum WOSZ w Poznaniu – Delegatura w Lesznie)

23. Źródła ikonograficzne i fotografie (rodzaj, miejsce przechowywania, sygnatury)

Plan zabudowy Leszna z 1793 roku (rękopis – Archiwum Państwowe w Lesznie, sygn. Plany Miast 87)

Plan zabudowy Leszna z 1904 roku *Bebauungsplan der Stadt Lissa* (Archiwum Państwowe w Lesznie – sygn. Plany Miast 126)

pocztówki z widokiem hotelu Nitsche w Lesznie z początku XX wieku (w zbiorach m. in. Biblioteki Uniwersyteckiej w Poznaniu)

24. Uwagi różne

25. Autorzy opracowania.

Plany: mgr Justyna Pawłowicz, lipiec 2003 r.

Rysunki: mgr Justyna Pawłowicz, lipiec 2003 r.

Tekst: mgr Justyna Pawłowicz, lipiec 2003 r.

Fotografie: mgr Justyna Pawłowicz, lipiec 2003 r.

Miejsce przechowywania negatywów: Wojewódzki Oddział Służby Ochrony Zabytków w Poznaniu

Karta po wypełnieniu podlega ochronie na podstawie przepisów prawa autorskiego.

26. Adnotacje o inspekcjach, informacje o zmianach (daty, imiona, i nazwiska wypełniających).

27. Załączniki

11 ZAŁĄCZNIKÓW

1.Miejscowość: LESZNO	5.Obiekt (nazwa jak w karcie)	6.Zawartość wkładki (nazwa obiektu lub materiału uzupełniającego)
2.Gmina: LESZNO	DAWNY HOTEL POLSKI	
3.Powiat: LESZCZYŃSKI	Miejska Biblioteka Publiczna	c. d. opisu budynku
4.Województwo: WIELKOPOLSKIE		

RZUT: Budynek wzniesiony na planie prostokąta z sienią przejazdową w skrzydle od północy, dwutraktowy z korytarzem pomiędzy traktami. Klatki schodowe usytuowane w południowej części traktu zachodniego oraz północnej części skrzydła. Oś środkowa budynku głównego zaakcentowana w formie pseudoryzalitu po stronie elewacji wschodniej z wejściem głównym poprzedzonym schodami jednokierunkowymi zespolonymi, dwubiegowymi, prowadzącymi do niewielkiej, sklepionej sieni.

BRYŁA: Budynek główny dwukondygnacyjny na wysokim cokole nakryty dachem naczółkowym z trójkątnym szczytem na osi elewacji wschodniej. We wschodniej połaci dachowej okna w typie wole oko, natomiast w zachodniej okna połaciowe. Na osi elewacji frontowej przed wejściem do budynku wysokie schody jednokierunkowe zespolone, dwubiegowe z ażurową balustradą. Natomiast przy elewacji tylnej budynku na wysokości czwartej osi od południa kilkustopniowe schody, jednobiegowe proste. Od północy przyległe dwukondygnacyjne skrzydło z dachem jednospadowym, z sienią przejazdową po stronie północnej. Od wschodu sień dostępna przez otwór bramy o obrysie prostokąta zamkniętego łukiem koszowym, natomiast od zachodu światło bramy o wykroju prostokątna. Otwór drzwiowy w elewacji północnej skrzydła usytuowany w głębokiej wnęcie, poprzedzonej schodami. Budynek całkowicie podpiwniczony.

ELEWACJE: Budynek główny:

Elewacja wschodnia (frontowa): asymetryczna, dwukondygnacyjna na wysokim cokole, zwieńczona profilowanym gzymsem, ośmioosiowa, artykułowana prostokątnymi otworami okiennymi, wokół których płaskie obramienia. Oś środkowa wyróżniona w formie pseudoryzalitu ujmującego pięć osi, zwieńczonego trójkątnym frontonem, którego gzymsy zdobione zębniakiem. Pośrodku tympanonu poziomy rząd trzech prostokątnych okien, ujętych płaskimi obramieniami z podokiennikami w formie profilowanych belek. Pomiędzy kondygnacjami wąski gzyms. Nad oknami bocznych osi kondygnacji parteru prostokątne płyciny wypełnione pasową dekoracją w formie wici akantu z motywami groteski.

Elewacja zachodnia (tylna): asymetryczna, dwukondygnacyjna na wysokim cokole, zwieńczona gzymsem, dziewięćosiowa w kondygnacji parteru, ośmioosiowa na piętrze, zwieńczona profilowanym gzymsem, artykułowana prostokątnymi otworami okien i drzwi. Podokienniki w formie profilowanych belek. Drzwi wejściowe do budynku poprzedzone schodami z balustradą w czwartej osi od południa oraz w pierwszej osi od północy.

Skrzydło:

Elewacja wschodnia (frontowa): asymetryczna, dwukondygnacyjna zwieńczona profilowanym gzymsem na cokole, czteroosiowa w kondygnacji parteru i pięćosiowa na piętrze, artykułowana prostokątnymi otworami okien. Skrajny od północy otwór sieni przejazdowej w kształcie prostokąta zamkniętego łukiem koszowym z ażurową bramą.

Elewacje zachodnia (tylna): asymetryczna, dwukondygnacyjna zwieńczona gzymsem, na cokole, artykułowana prostokątnymi oknami kondygnacja parteru czteroosiowa, natomiast piętra trójosiowa.

Elewacja północna: asymetryczna, dwukondygnacyjna zamknięta wąskim gzymsem, na cokole, w parterze trójosiowa z prostokątnymi otworami okien i drzwi, na wysokości pietra styczna z częścią mieszczącą sień przejazdową dostępną od zachodu przez prostokątny otwór bramy. Nad bramą dwa prostokątne okna. Otwór drzwiowy w elewacji północnej cofnięty w głąb budynku, umieszczony w głębokiej wnęcie. Otwór wejściowy do dawnej kręgielni obecnie zamurowany.

WNĘTRZE: Układ wnętrza dwutraktowy. Pomiędzy traktami wąski korytarz. Na osi budynku głównego sklepiona sień wejściowa, poprzedzona od strony elewacji schodami. W północno – zachodnim narożu sieni wykuta niewielka wnęka, w której ustawiona drewniana rzeźba Św. Barbary – współczesna kopia wykonana przez A. Sowijaka na wzór XVII wiecznej figury, pochodzącej według legendy z kaplicy Św. Ducha i Św. Barbary. Liczne wtórne wydzielienia działowe. Funkcja: w sieni szatnia, pomieszczenia parteru i piętra mieszczą sale wypożyczalni, czytelnicy oraz biura. Poddasze zaadaptowane na biura i archiwum. Pierwotnie na parterze zapewne znajdowały się pomieszczenia reprezentacyjne a na piętrze pokoje hotelowe.

WYPOSAŻENIE: oryginalne - stolarka niektórych okien w skrzydle budynku.

INSTALACJE: elektryczna, wodna, kanalizacyjna, c. o., gazowa, telefoniczna.

Wkładkę założyła: mgr Justyna Pawłowicz, lipiec 2003 r.

1.Miejscowość: LESZNO 2.Gmina: LESZNO 3.Powiat: LESZCZYŃSKI 4.Województwo: WIELKOPOLSKIE	5.Obiekt (nazwa jak w karcie) <i>DAWNY HOTEL POLSKI</i> Miejska Biblioteka Publiczna	6.Zawartość wkładki (nazwa obiektu lub materiału uzupełniającego) fotografie
---	---	--



Elewacja frontowa.



Elewacja południowa.

1. Miejscowość: Leszno	5. Obiekt (nazwa jak w karcie) DAWNY HOTEL POLSKI Miejska Biblioteka Publiczna	6. Zawartość wkładki (nazwa obiektu lub materiału uzupełniającego) fotografie
2. Gmina: Leszno		
3. Powiat: Leszczyński		
4. Województwo: Wielkopolskie		



Elewacja frontowa (szczyt).



Elewacja frontowa (sknydło).

Miejsce przechowywania negatywów: WOSZ Poznań



Elewacja frontowa – dekoracja pływ (1, 2). Elewacja frontowa – stolarka okienna (3).

1. Miejscowość: Leszno	5. Obiekt (nazwa jak w karcie) DAWNY HOTEL POLSKI Miejska Biblioteka Publiczna	6. Zawartość wkładki (nazwa obiektu lub materiału uzupełniającego) fotografie
2. Gmina: Leszno		
3. Powiat: Leszczyński		
4. Województwo: Wielkopolskie		



Elewacja zachodnia (tylna).

Wkładkę założyła Justyna Pawłowicz, 2003 r.

Miejsce przechowywania negatywów: WOSZ Poznań



Elewacja zachodnia (tylna).

1. Miejscowość: Leszno	5. Obiekt (nazwa jak w karcie) DAWNY HOTEL POLSKI Miejska Biblioteka Publiczna	6. Zawartość wkładki (nazwa obiektu lub materiału uzupełniającego) fotografie
2. Gmina: Leszno		
3. Powiat: Leszczyński		
4. Województwo: Wielkopolskie		



Elewacja zachodnia (tylna) – przejazd pod budynkiem.

Wkładkę założyła Justyna Pawłowicz, 2003 r.

Miejsce przechowywania negatywów: WOSOZ Poznań



Elewacja zachodnia (tylna) – w głębi budynek Miejskiego Ośrodka Kultury, po przeciwnej stronie biblioteka dla dzieci i młodzieży.

1. Miejscowość: Leszno	5. Obiekt (nazwa jak w karcie) DAWNY HOTEL POLSKI Miejska Biblioteka Publiczna	6. Zawartość wkładki (nazwa obiektu lub materiału uzupełniającego) fotografie
2. Gmina: Leszno		
3. Powiat: Leszczyński		
4. Województwo: Wielkopolskie		



Wkładkę założyła Justyna Pawłowicz, 2003 r.

Korytarze - parter.

Miejsce przechowywania negatywów: WOSZ Poznań



1



2



3

(1) sień wejściowa, (2) stolarka drzwi wejściowych od wewnątrz (lata 70 – tych XX w.), (3) wnęka w ścianie zachodniej sieni, w której zgodnie z tradycją ustawiona drewniana rzeźba Św. Barbary dłuta współczesnego twórcy ludowego - A. Sowijaka 2001r.

1. Miejscowość: Leszno	5. Obiekt (nazwa jak w karcie) DAWNY HOTEL POLSKI Miejska Biblioteka Publiczna	6. Zawartość wkładki (nazwa obiektu lub materiału uzupełniającego) fotografie
2. Gmina: Leszno		
3. Powiat: Leszczyński		
4. Województwo: Wielkopolskie		



Poddasze – więźba dachowa.

Wkładkę założyła Justyna Pawłowicz, 2003 r.

Miejsce przechowywania negatywów: WOSOZ Poznań



1



2



3

(1) poddasze – część użytkowa, (2) sala wypożyczalni na piętrze (trakt zachodni), (3) siłownia w wypożyczalni na piętrze

1. Miejscowość: Leszno	5. Obiekt (nazwa jak w karcie) DAWNY HOTEL POLSKI Miejska Biblioteka Publiczna	6. Zawartość wkładki (nazwa obiektu lub materiału uzupełniającego) fotografie
2. Gmina: Leszno		
3. Powiat: Leszczyński		
4. Województwo: Wielkopolskie		



Piwnica we wschodnim traktie budynku – (dawniej kręgielnia). - verte

Wkładkę założyła Justyna Pawłowicz, 2003 r.

głównego

Miejsce przechowywania negatywów: WOSZ Poznań



1. Miejscowość: Leszno	5. Obiekt (nazwa jak w karcie) DAWNY HOTEL POLSKI Miejska Biblioteka Publiczna	6. Zawartość wkładki (nazwa obiektu lub materiału uzupełniającego) fotografie
2. Gmina: Leszno		
3. Powiat: Leszczyński		
4. Województwo: Wielkopolskie		



korytarz



sklepienie

Piwnica we wschodnim traktie budynku – (dawniej kręgielnia).

Wkładkę założyła Justyna Pawłowicz, 2003 r.

Miejsce przechowywania negatywów: WOSOZ Poznań

(1) korytarz w piwnicy, (2) piwnica w trakcie zachodnim, (3, 4) piwnica w trakcie zachodnim (sala pamięci S. Grochowiaka)



1



2



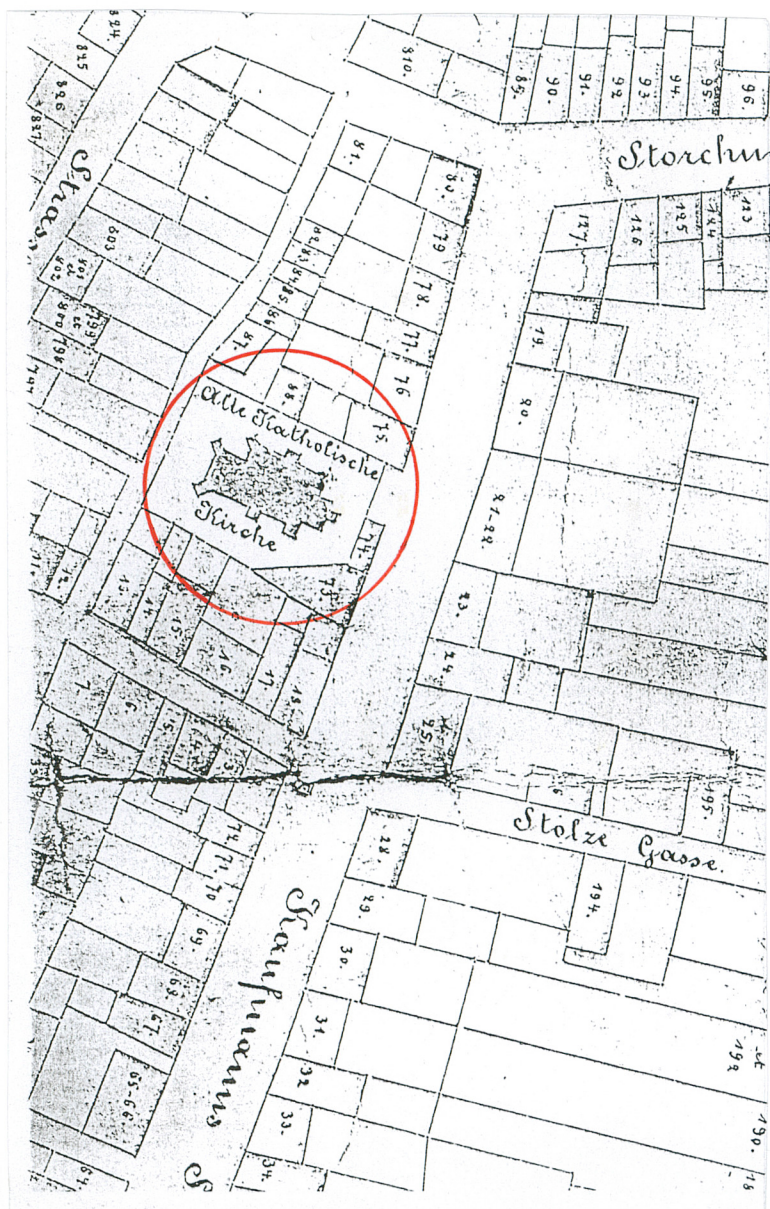
3



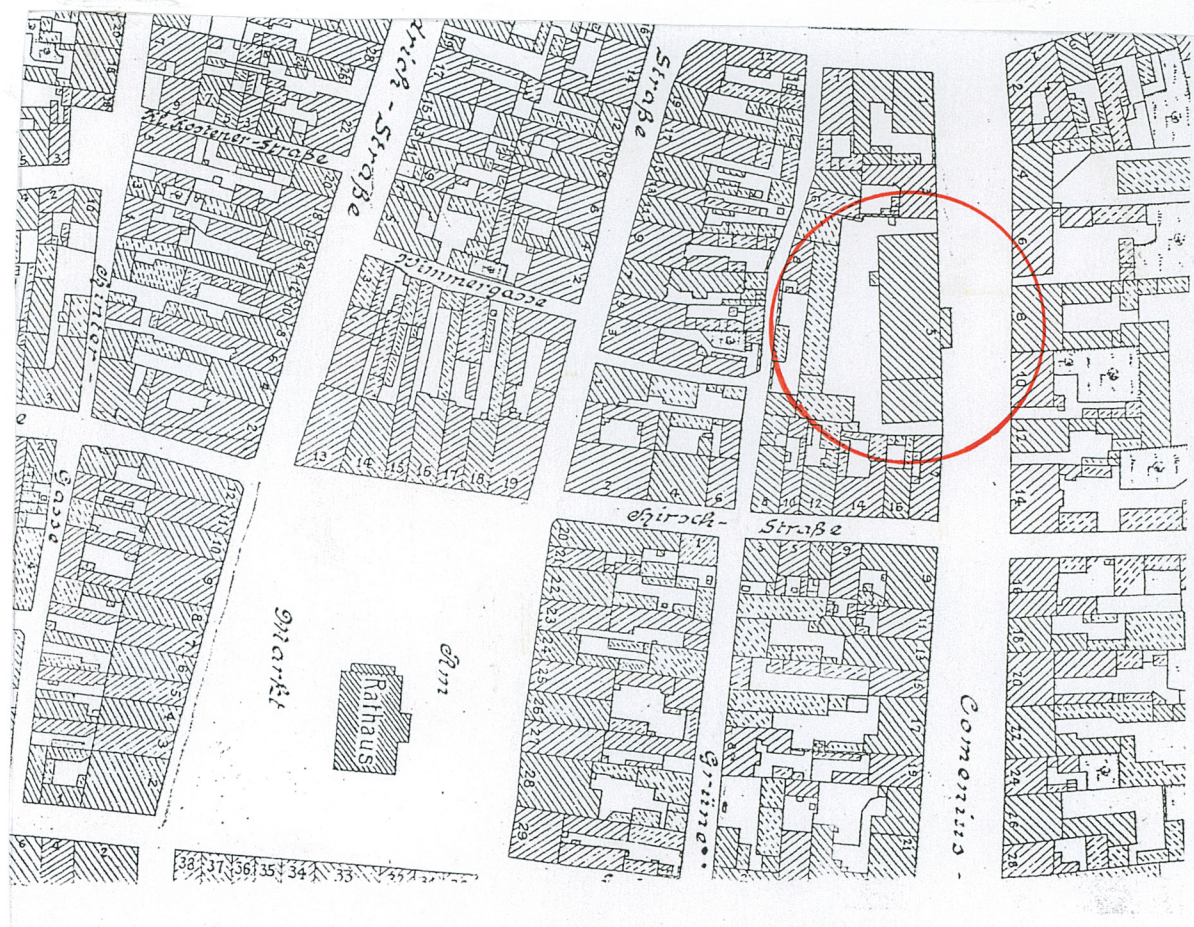
4

<p>1.Miejscowość: LESZNO 2.Gmina: LESZNO 3.Powiat: LESZCZYŃSKI 4.Województwo: WIELKOPOLSKIE</p>	<p>5.Obiekt (nazwa jak w karcie) DAWNY HOTEL POLSKI Miejska Biblioteka Publiczna</p>	<p>6.Zawartość wkładki (nazwa obiektu lub materiału uzupełniającego) fotografie, ikonografia</p>
--	--	--





Fragment planu zabudowy Leszna z 1793 roku



Fragment planu zabudowy Leszna z 1904 roku *Bebauungsplan der Stadt Lissa*

1.Miejscowość: **LESZNO**

2.Gmina: **LESZNO**

3.Powiat: **LESZCZYŃSKI**

4.Województwo: **WIELKOPOLSKIE**

5.Obiekt (nazwa jak w karcie)

Hotel Polski
Miejska Biblioteka Publiczna

6.Zawartość wkładki (nazwa obiektu lub materiału uzupełniającego)

rzut poziomy parteru

