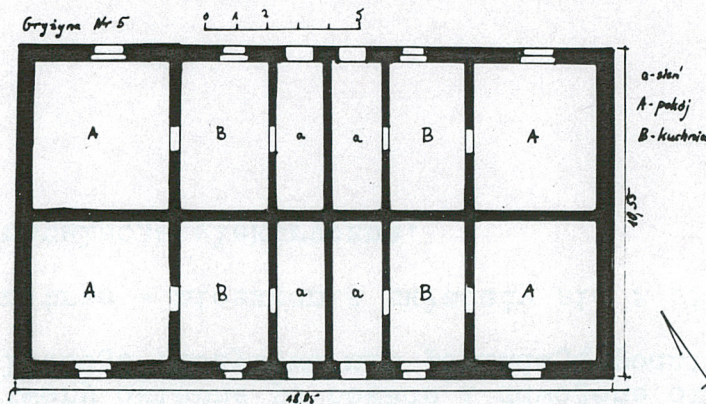


Obiekt 429/18
DOM MIESZKALNY /CZWORAK/ /18/

2. Czas powstania
1854

3. Miejscowość
G R Y Ż Y N A



4. Adres
Gryżyna, ul. Zielona 5

nr hipoteczny

5. Przynależność administracyjna
województwo leszczyńskie
gmina Kościan

6. Poprzednie nazwy miejscowości

7. Przynależność administracyjna
przed 1.VI.1975 r.

województwo poznańskie

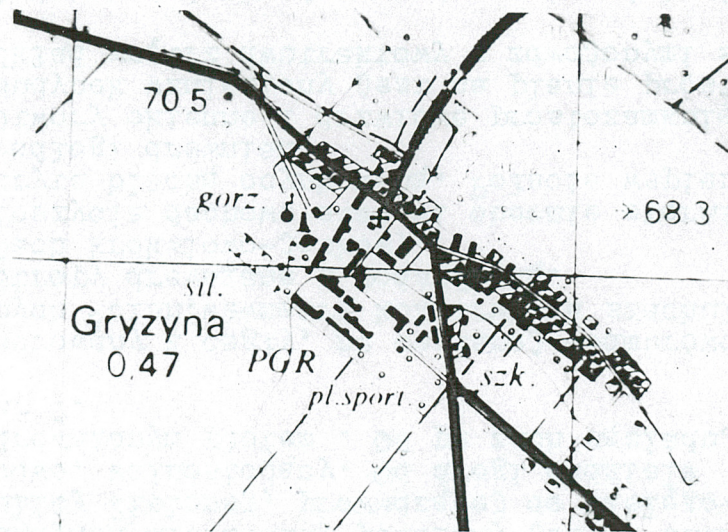
powiat

8. Właściciel i jego adres
Skarb Państwa

9. Użytkownik i jego adres
Stadnina Koni Racot
Gospodarstwo Gryżyna

10. Rejestr zabytków

Nr data



or zdjęć Marek Przybyła
wykonania październik 1986 r.
miejsce przechowywania negatywów

12. Autorzy, historia obiektu, określenie stylu.

13. Opis (sytuacja, materiał i konstrukcja, rzut, bryła, elewacje, dach, wnętrze, wyposażenie, instalacje)

Budynek mieszkalny położony jest w zachodniej części wsi, po pn stronie ulicy Zielonej, prowadzącej do Nielegowa. Ustawiony jest do niej kalenicowo, wolnostojący. Od drogi oddziela go ok 2 m pas ziemi ogrodzonej drewnianym płotem. Od pn zach sąsiaduje z budynkiem nr 3, od poł wsch nr 7.

Murowany z cegły, na ceglanej podmurówce, tynkowany. Szczyty z drewnianych ścian, wewnątrz konstrukcja szachulcowa.

Stropy drewniane z podsufitką.

Dach krokwiowo-jętkowy.

Poszycie dachowe stanowi obecnie eternit, pierwotnie papa. Kalenica kryta blachą ocynkowaną. Połacie wspierają się na prostych rysiach.

Podłogi drewniane.

Otwory okienne i drzwiowe prostopadokątne. Stolarka nowa.

Budynek wzniesiony jest na planie prostokąta o wymiarach 18,85 x 10,55 m. Układ wnętrz dwutraktowy z zdwojonymi sieniami po środku.

Budynek jednokondygnacyjny, niepodpiwniczony z użytkowym poddaszem. kryty dachem dwuspadowym.

Elewacja poł-zach i pn-wsch. rozwiązane identycznie - 6 osiowe, dwa otwory okienne po bokach i zdwojone otwory wejściowe po środku.

Elewacje szczytowe nie posiadają podziałów.

Wnętrze - mieszkania składały się z sieni, kuchni i pokoju.

Instalacja elektryczna.

4. Kubatura 524 m ³	15. Powierzchnia użytkowa 194 m ²	16. Przeznaczenie pierwotne dom mieszkalny-czworak	17. Użytkowanie obecne nie użytkowany
5. Prace budowlane i konserwatorskie, ich przebieg i dokumentacja		19. Stan zachowania (fundamenty, ściany zewnętrzne ściany, wewnętrzne, sklepienia, stropy, konstrukcje dachowe, pokrycia dachu, wyposażenie i instalacje) w trakcie remontu	
6. Najpilniejsze postulaty konserwatorskie			

21. Akta archiwalne (rodzaj akt, numer i miejsce przechowywania)

22. Bibliografia

23. Źródła ikonograficzne i fotograficzne (rodzaj, miejsce przechowania, sygnatury)

24. Uwagi różne

25. Wypełnił

Dorota Matyaszczyk

Imię i nazwisko

data 24.11.1986 r.

26. Sprawdził

Imię i nazwisko

data

27. Załączniki

WKŁADKA DO KARTY EWIDENCYJNEJ ZABYTKÓW ARCHITEKTURY I BUDOWNICTWA

Załącznik Nr 1

1. Miejscowość


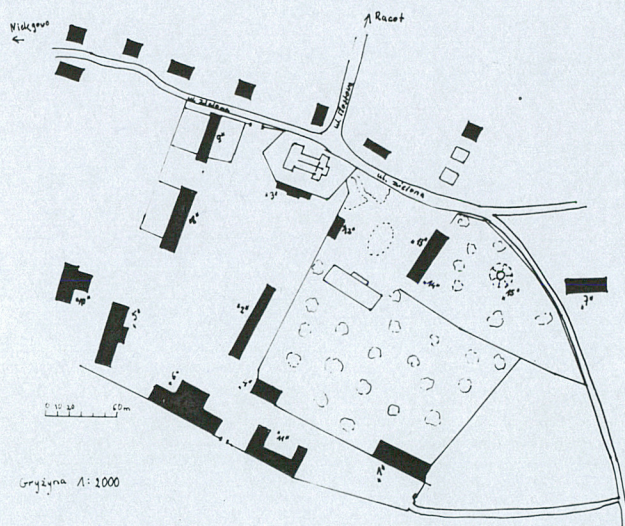
G R Y Ż Y N A

2. Obiekt (nazwa jak w karcie)

DOM MIESZKALNY

3. Zawartość wkładki nazwa obiektu lub materiału uzupełniającego)

Zdjęcia



Wkładkę założył: Dorota Matyaszczyk, 24.11.1986 r.
(imię, nazwisko, data)

Miejsce przechowywania negatywów:

PZGK 6 - 68209/86 - 5000 zlec. 3419/Wyd. Akcyd. P-ń

Wzór ODZ 1978 r.