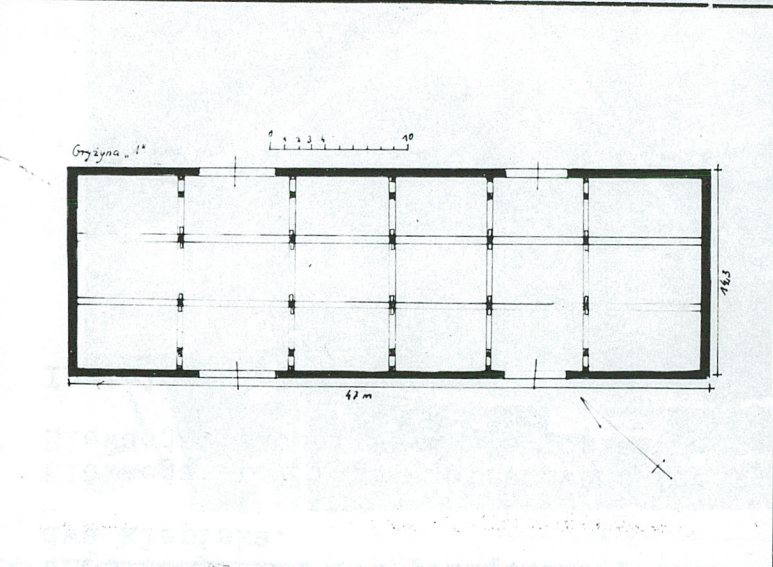


Obiekt
STODOŁA
429/3

2. Czas powstania
1840

3. Miejscowość
G R Y Ż Y N A



4. Adres
Gryżyna-folwark
nr hipoteczny

5. Przynależność administracyjna
województwo ..leszczyńskie
gmina ..Kościan

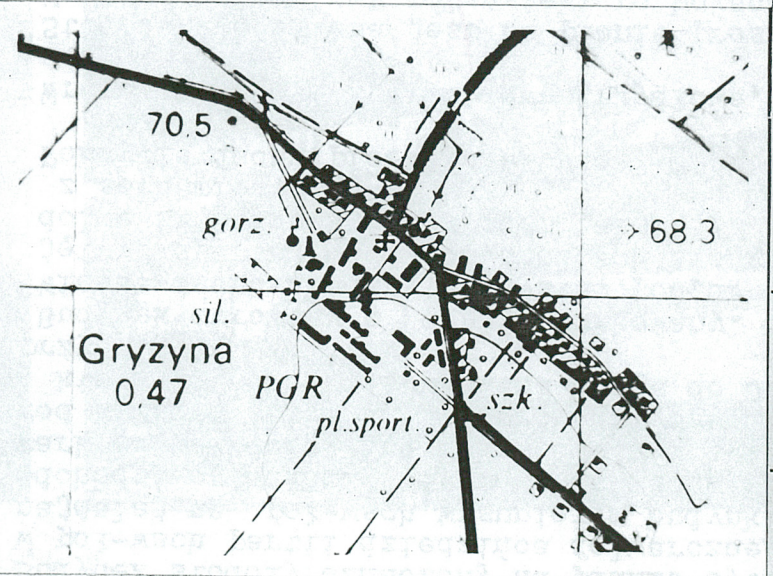
6. Poprzednie nazwy miejscowości

7. Przynależność administracyjna
przed 1.VI.1975 r.
województwo ..poznańskie
powiat ..

8. Właściciel i jego adres
Skarb Państwa

9. Użytkownik i jego adres
Stadnina Koni Racot-
Gospodarstwo Gryżyna

10. Rejestr zabytków
Nr ..4338/A data ..23.11.1992



or zdjęć Marek Przybyła
a wykonania październik 1986 r.
jsce przechowywania negatywów

12. Autorzy, historia obiektu, określenie stylu.

13. Opis (sytuacja, materiał i konstrukcja, rzut, bryła, elewacje, dach, wnętrze, wyposażenie, instalacje)

Budynek stodoły oznaczony na planie sytuacyjnym nr "1" wznosi się w poł-wsch partii dziedzica folwarcznego, po poł stronie parku. Jest najdalej na poł-wsch wysuniętym budynkiem. Od jego poł zach narożnika odchodzi ogrodzenie biegnące do wsch-poł narożnika spichrza i zamykające park od południa. Budynek stodoły i spichrza znajdują się na terenie parku. Pod kątem prostym od poł odchodzi ogrodzenie z bramą przejazdową po środku, którą przechodzi brukowana droga do Osieka. Obecnie od tej strony nowa przybudówka.

Budynek murowany z cegły, tynkowany. Sąsiedzi murowane.

Wieżba dachowa odkryta, system podpór dwukondygnacyjny składa się z jętki wspartej na dwóch słupach stojących z zastrzałami w górnej partii. Dolne słupki stojące z zastrzałami /2 po środku/ i pojedyncze po bokach z sochami.

Pokrycie dachu pierwotnie było z dachówki, obecnie kryty eternitem.

Wrota zamknięte łukiem, dwuskrzydłowe, drewniane, przelotowe.

Stodoła wzniesiona jest na planie prostokąta o wymiarach 47 x 14,3 m. Wnętrze posiada dwa półsąsiedzi po bokach i jeden pełny po środku oraz dwa klepiska.

Elewacja poł i pn - opracowane identycznie - para wrót z każdej strony.
Elewacja zach i wsch nie posiadają podziałów.

Instalacja elektryczna.

14. Kubatura 3.762 m ³	15. Powierzchnia użytkowa 670 m ²	16. Przeznaczenie pierwotne stodoła	17. Użytkowanie obecne stodoła
--------------------------------------	---	--	-----------------------------------

18. Prace budowlane i konserwatorskie, ich przebieg i dokumentacja
wymiana dachu, założenie elektryczności

19. Stan zachowania (fundamenty, ściany zewnętrzne ściany, wewnętrzne, sklepienia, stropy, konstrukcje dachowe, pokrycia dachu, wyposażenie i instalacje)

20. Najpilniejsze postulaty konserwatorskie

1. Akta archiwalne (rodzaj akt, numer i miejsce przechowywania)

22. Bibliografia

3. Źródła ikonograficzne i fotograficzne (rodzaj, miejsce przechowania, sygnatury)

24. Uwagi różne

25. Wypełnił

Dorota Matyaszczyk

Imię i nazwisko

data 25.11.1986 r.

26. Sprawdził

Imię i nazwisko

data

27. Załączniki

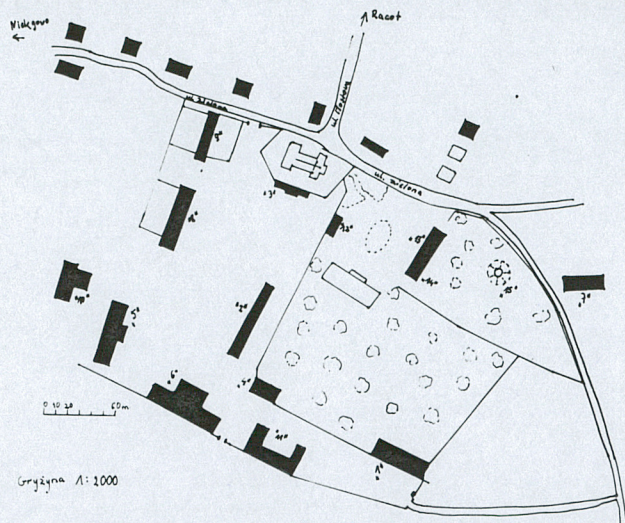
WKŁADKA DO KARTY EWIDENCYJNEJ ZABYTKÓW ARCHITEKTURY I BUDOWNICTWA

Załącznik Nr 1

1. Miejscowość
GRYŻYNA

2. Obiekt (nazwa jak w karcie)
STODOŁA

3. Zawartość wkładki nazwa obiektu lub materiału uzupełniającego)
Zdjęcia



Wkładkę założył: Dorota Matyaszczyk, 22. 11. 1986 r.
(imię, nazwisko, data)

Miejsce przechowywania negatywów:
PZGK 6 - 68209/86 - 5000 zlec. 3419/Wyd. Akcyd. P-6

Wzór ODZ 1978 r.