

1. Obiekt

STAJNIA KONI WYŚCIGOWYCH OB. ŻREBIECIARNIA NR. 67

413/8

2. Czas powstania

1890-1910

3. Miejscowość

IWNO

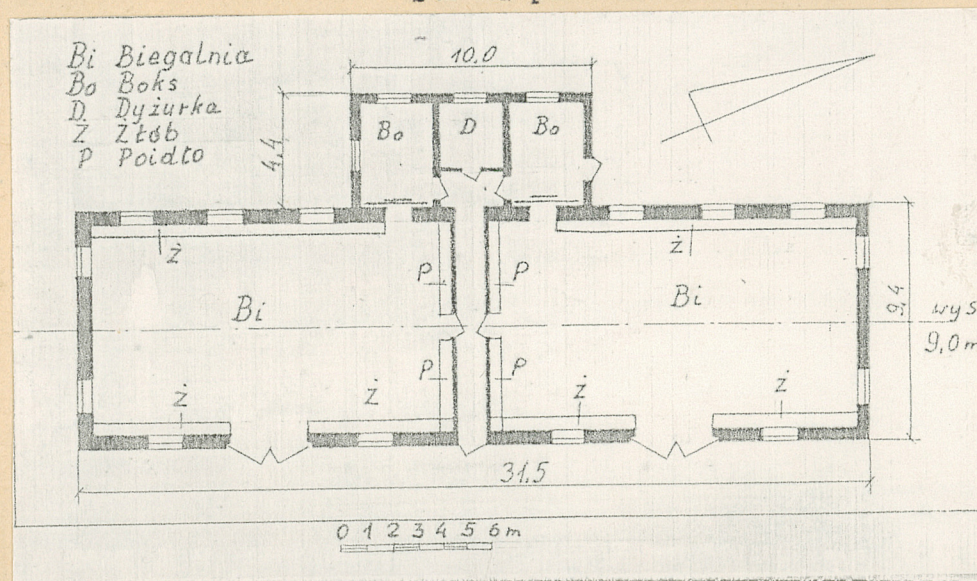
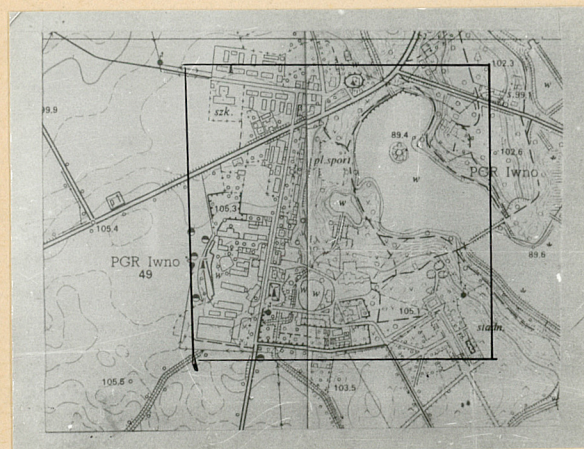
11. Zdjęcia, rzut, przekrój, sytuacja, orientacja



Strona wschodnia - frontowa



Strona południowa - zachodnia



4. Adres

IWNO

62-026 Kostrzyn Wlkp.

nr hipoteczny .....

5. Przynależność administracyjna

poznańskie

województwo .....

Kostrzyn

gmina .....

POW. POZNAŃSKI

6. Poprzednie nazwy miejscowości

7. Przynależność administracyjna

1 VI 1975

poznańskie

województwo .....

Środa

powiat .....

8. Właściciel i jego adres

Stadnina Koni Iwno

62-026 Kostrzyn Wlkp.

9. Użytkownik i jego adres

Stadnina Koni Iwno

Gospodarstwo Iwno

62-026 Kostrzyn Wlkp.

10. Rejestr zabytków:

Nr

83221

24.11.1994

data

464/Wlkp/A

20.10.2009



12. Autorzy, historia obiektu, określenie stylu

Według relacji mieszkańców Iwna oraz na podstawie mapy powiatu średzkiego z lat 1888 do 1910 w skali 1:25000 wynika, że obiekt powstał przed 1911 rokiem prawdopodobnie w latach 1890 do 1910.

W okresie międzywojennym w stajni hodowane były w boksach konie wyścigowe pełnej krwi angielskiej. W części południowej było 6 boksów dla ogierów a w części północnej 8 boksów dla klaczy. Po drugiej wojnie światowej, kiedy stadnina w Iwnie znacznie się powiększyła i wybudowano nowe stajnie, obiekt został przeznaczony dla chowu źrebaków /odsadków/ w wieku od ok. 5 miesięcy do około 3 lat. W związku z tym boksy zostały wyburzone i powstały biegałnie. Obecny obiekt nazywany jest najczęściej stajnią odsadków.

13. Opis (sytuacja, materiał i konstrukcja, rzut, bryła, elewacje, wnętrze wyposażenie, instalacje)

Sytuacja

Stajnia znajduje się na skraju parku pałacowego w odległości 100 m. na wschód od szosy Iwno Libartowo przy południowej drodze prowadzącej z w/w szosy do pałacu. Od strony południowej i zachodniej stajnia graniczy z ogrodem warzywnym, który otoczony jest wysokim murem z cegły płotem stąd też z tych kierunków obserwowanie stajni jest utrudnione. Wejście do stajni prowadzi przez wybieg, który przylega do niej od strony wschodniej.

Materiał i konstrukcja

Ściany do wysokości gzymsu międzypiętrowego są grube na dwie cegły /o zwiększonych wymiarach/, natomiast powyżej są grube na jedną cegłę. Zarówno z zewnątrz jak i od środka ściany są otynkowane i bez cokołu.

Dach jest dwuspadowy ze ścianką kolankową o stolcu wiszącym podwójnym, kryty dachówką karpiołką podwójnie w koronkę. Daszek przykrywający zachodnie poszerzenie budynku kryty jest papą.

Budynek ma posadzkę betonową, jedynie poddasze ma podłogę z desek całowych leżących wprost na belkach poprzecznych.

Schody. Na poddasze nie prowadzą schody lecz drabina.

Otwory. Drzwi między boksami dla ogierów a biegałniami wykonane są z blachy i są przesuwanymi na szynach. Pozostałe drzwi są z desek pojedynczych na styk.

Okna w pomieszczeniu przyziemia są pojedyncze w ramie stalowej przechyłne.

Rzut i bryła

Budynek jest jednokondygnacyjny, niepodpiwniczony o wymiarach w rzucie 31,5x9,4 m. W środku długości budynku na odcinku 10,0 m występuje poszerzenie bryły o 4,4 m. Budynek jest jednotraktowy.

Dach budynku jest 2-spadowy o nachyleniu połaci -45° ze ścianką kolankową.

Poddasze stanowi magazyn ściółki a biegnący pośrodku między stolicami ciąg komunikacyjny służy do jej dostarczania przez otwory w podłodze poddasza.

W środku długości budynku przez całą szerokość wydzielono ciąg komunikacyjny dla obsługi o szerokości 1 metra, który dzieli budynek na dwie równe biegałnie. W poszerzeniu budynku znajduje się dyżurka z podręcznym magazynem paszy oraz 2 boksy dla ogierów.



<p>14. Kubatura</p> <p>720 m<sup>3</sup> /bez poddasza/</p>	<p>15. Powierzchnia użytkowa</p> <p>240 m<sup>2</sup> /bez poddasza/</p>	<p>16. Przeznaczenie pierwotne</p> <p>Stajnia koni półkrwi angielskiej</p>	<p>17. Użytkowanie obecne</p> <p>Żrębieniarnia /stajnia odsadków/</p>
<p>18. Prace budowlane i konserwatorskie, ich przebieg i dokumentacja</p> <p>Po drugiej wojnie światowej wyburzono boksy po to, aby powstały biegalnie dla żrebiąt.</p>		<p>19. Stan zachowania (fundamenty, ściany zewnętrzne, ściany wewnętrzne, sklepienia, stropy konstrukcje dachowe, pokrycie dachu, wyposażenie i instalacje)</p> <p>Należy uznać stan zachowania obiektu jako bardzo dobry, co nie oznacza oczywiście, że należy zaniechać przeglądów i napraw bieżących.</p> <p>20. Najpilniejsze postulaty konserwatorskie</p>	



21. Akta archiwalne (rodzaj akt, numer i miejsce przechowania)

24. Uwagi różne

22. Bibliografia

25. Opracował

tekst ..... Zbigniew Talarczyk, VII.1988 r.

.....  
imię, nazwisko, data, podpis  
plany, rysunki ..... Zbigniew Talarczyk, VII.1988 r.

.....  
imię, nazwisko, data, podpis  
zdjęcia fotogr ..... Zbigniew Talarczyk, VII.1988 r.

.....  
imię, nazwisko, data, podpis

miejsce przechowania negatywów .....

Karta po wypełnieniu podlega ochronie na podstawie przepisów prawa autorskiego.

26. Adnotacje o inspekcjach, informacje o zmianach (daty, imiona i nazwiska wypełniających)

23. Źródła ikonograficzne i fotografia (rodzaj, miejsca przechowywania, sygnatury)

27. Załączniki

zał. nr 1 - plan sytuacyjny

- c.d. p-ktu 13

- 2 zdjęcia



1. Miejscowość

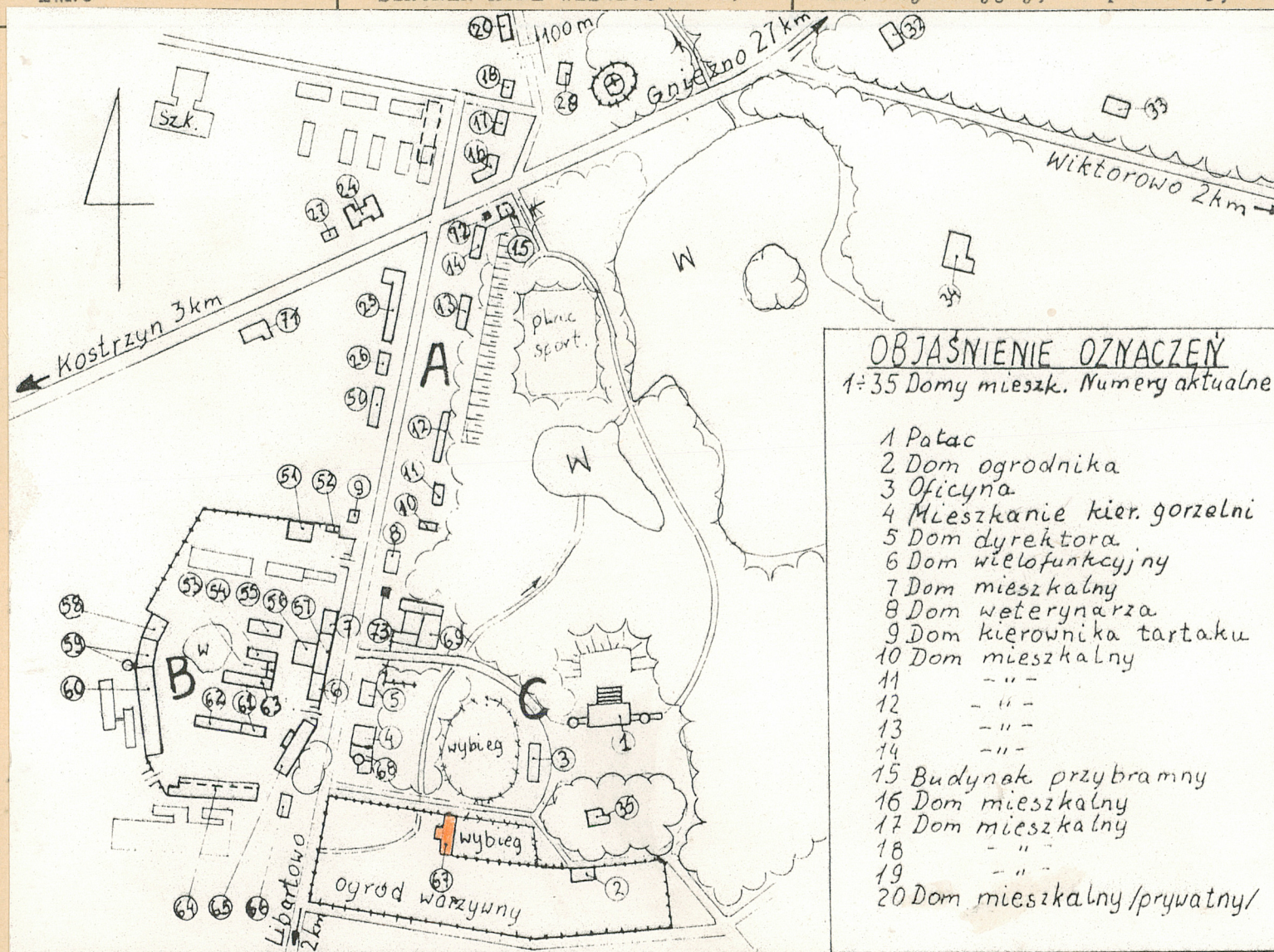
IWNÓ

2. Obiekt (nazwa jak w karcie)

STAJNIA KONI WYŚCIGÓW Nr 67

3. Zawartość wkładki (nazwa obiektu lub materiału uzupełniającego)

Plan sytuacyjny, c. p-ktu 13, 2 zdjęcia



24 Dom mieszkalny

25

26

27

28 Plebania

32 Organistówka } Własn. Kośc. Rzym. katol.

33 Dom mączkarza

34 Lesniczówka

35 Ochronka

## POZOSTAŁE OBIEKTY

50-73 numeracja przyjęta

## OBJASNIENIE OZNACZEŃ

1-35 Domy mieszk. Numery aktualne

1 Patac

2 Dom ogrodnika

3 Oficyna

4 Mieszkanie kier. gorzelni

5 Dom dyrektora

6 Dom wielofunkcyjny

7 Dom mieszkalny

8 Dom weterynarza

9 Dom kierownika tartaku

10 Dom mieszkalny

11 - " -

12 - " -

13 - " -

14 - " -

15 Budynak przybramny

16 Dom mieszkalny

17 Dom mieszkalny

18 - " -

19 - " -

20 Dom mieszkalny /prywatny/

50 Obora

51 Tartak

52 Biuro tartaku

53 Futernia

54 Stajnia

55 Chlewnia

56 Wiata na naprawy masz.

57 Warsztat mechaniczny

58 Garaż pługów parowych

59 Młyn parowy

60 Stodoła

61 Stelmacharnia i kuznia

62 Magazyn

63 Stajnia

64 Obora

65 Stajnia

66 Stajnia

67 Stajnia

68 Gorzelnia

69 Budynki gospodarcze

71 Szkoła

72 Figura Matki Boskiej

73 Krzyż

Wkładkę założył: Zbigniew Talarczyk, VIII.1988 r.

(Imię, nazwisko, data)

Miejsce przechowywania negatywów: .....

Wzór ODZ 1978 r.



ciąg dalszy punktu 13

Elewacje

Budynek posiada z każdej strony inną elewację, niemniej gzyms międzypiętrowy okalający budynek jest jednakowy. Wszystkie ściany z wyjątkiem gzymsu są otynkowane z zewnątrz i wewnątrz. W ścianie frontowej czyli wschodniej występują szerokie na 3 metry wrota dla koni, dodatkowo podzielone w połowie wysokości, dalej drzwi dla obsługi i 4 okna. Ponad gzymsem są małe drzwi pośrodku długości i dekoracyjne koła z cegieł ułożonych rąbem leżącym. W przeciwległej ścianie zachodniej jest 9 otworów okiennych. Na ścianie szczytowej północnej są 2 okna a ponad gzymsem, drzwi do załadunku słomy ze sklepieniem odcinkowym. Na ścianie szczytowej południowej są 2 okna a ponad gzymsem - 3 krzyże z cegieł wysuniętych na 1/4. Niestety tę ciekawą dekorację popsuło dodatkowe okno na środkowym krzyżu, Należy jeszcze zauważyć, że ściany szczytowe wystają ponad połacie dachu i zwieńczone są rąbem leżącym cegieł.



Strona północna



Wnętrze - naroże północno-zachodnie