

1. Obiekt

548/3
FOLWARK WE WSI KAWĘCZYN - OBORA /3/

2. Czas powstania

II poł. XIX w.

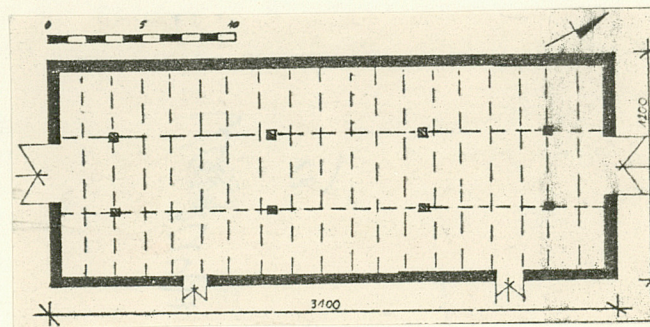
3. Miejscowość

KAWĘCZYN

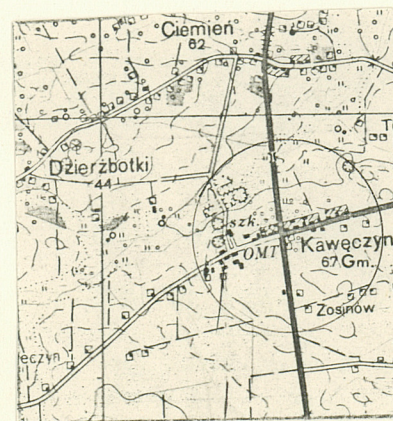
11 Zdjęcia, rzut, przekrój, sytuacja, orientacja



1



2



4. Adres

Kawęczyn

nr historyczny

5. Przynależność administracyjna

województwo konińskie pow. Turecki

gmina Kawęczyn

6. Poprzednie nazwy miejscowości

7. Przynależność administracyjna
1 VI 1975

województwo poznańskie

powiat pow. Turek

8. Właściciel i jego adres

PGR w Kawęczynie

9. Właściciel i jego adres

PGR w Kawęczynie

P-ta Kowale Pańskie 62-704

10. Rejestr zabytków

Nr. data

12. Autorzy, historia obiektu, określenie stylu.

Obiekt prawdopodobnie został zbudowany w tym samym czasie co pałac /ok.1850r/. Posiadłość należała wówczas do Jana Młodzianowskiego. Po jego śmierci w 1904 r. majątek przejęły jego dzieci córka Zofia i synowie Tomasz i Stanisław. Do czasów wojny posiadłość pozostała własnością rodziny Młodzianowskich. W czasie wojny majątek przechodzi w ręce Niemców. Po wojnie zabudowania gospodarcze zostały własnością PGR w Kawęczynie. Jest to także obecny właściciel. W latach 60-tych zmieniono czerwoną dachówkę tzw. karpiówka na papę. W tym też czasie zrobiono cementowe posadzki.

13. Opis (sytuacja, materiał i konstrukcja, rzut, bryła, elewacje, wnętrze, wyposażenie, instalacje)

Sytuacja obiektu:

Budynek usytuowany jest elewacją frontową na płu-zach. Elewacją frontową usytuowany jest w odległości ok. 5 m od metalowej siatki biegnącej przy drodze asfaltowej z Kawęczyna do Marcjanowa i Skarżyna. Elewacją boczną lewą stoi przy polnej drodze prostopadłej do asfaltowej drogi. Z prawej strony obory w odległości ok. 9 m znajduje się dawna obora /2/ obecnie magazyn nawozów, usytuowany prostopadłe. Od strony elewacji tylnej obory w odległości ok. 9 m znajduje się budynek gospodarczy.

Budynek założony jest na rzucie prostokąta o wymiarach 31 x 12 m.

OPIS BUDYNKU

Materiał:

Budynek murowany - cegła, ściana elewacji bocznej kamienie i cegły łączone zaprawą murarską, ściany otynkowane, z zewnątrz mniej więcej na wysokości drzwi, z wyjątkiem elewacji bocznej lewej wogóle nieotynkowanej.

Dach:

płatwiowo-krokwiowy /21 par krokwi/.

typ dachu: 2 spadowy, kryty papą.

Stropy:

Sufit gładki wylany cementem.

Podłogi: posadzka cementowa.

Okna:

7 małych okien w elewacji bocznej lewej 1 skrzydłowe 3 tafłowe, zawiasy tulejkowe o wymiarach 0,80 x 0,50 m. W elewacji bocznej prawej 6 okien 1 skrzydłowych, 3 tafłowych o wym. 0,80 x 0,60 m oraz 1 otwór okienny w ścianie frontowej nad drzwiami o wymiarach 1,0 x 1,4 m.

Drzwi:

W ścianie tylnej i frontowej drzwi 2 skrzydłowe, sponowe, zawiasy wstęgowe, zamykane na skobel i kłódki, niemalowane, o wymiarach 3,25 x 2,5 m. W elewacji bocznej lewej drzwi 1 skrzydłowe, sponowe, zawiasy wstęgowe, zamykane na skobel i kłódkę, niemalowane o wymiarach 1,5 x 2,5 m.

Instalacje:

odgromowa, elektryczna.

14. Kubatura	15. Powierzchnia użytkowa	16. Przeznaczenie pierwotne	17. Urzycowanie obecne
XXXXXX ³ 1674 m ³	372 m ²	gospodarcze	gospodarcze
18. Prace budowlane i konserwatorskie, ich przebieg i dokumentacja		19. stan zachowania (fundamenty, ściany zewnętrzne, ściany wewnętrzne, sklepienia, stropy, konstrukcje dachowe, pokrycie dachu, wyposażenie i instalacje)	
		Stan techniczny obiektu zły; zniszczone stropy. Budynek został przeznaczony do remontu.	
		20. Najpilniejsze postulaty konserwatorskie	

21. Akta archiwalne (rodzaj, akt, numer i miejsce przechowania)

24. Uwagi różne

22. Bibliografia

25. Opracował

tekst **mgr MAGDALENA GERS 1988**

imię, nazwisko, data, podpis

plany, rysunki **mgr GRAŻYNA MYSZKOROWSKA**

zdjęcia fotogr **mgr GRAŻYNA MYSZKOROWSKA**

imię, nazwisko, data, podpis

miejsce przechowania negatywów **Muzeum Narodowe Rolnictwa w Szreniawie**

Karta po wypełnieniu podlega ochronie na podstawie przepisów prawa autorskiego

23. Zbiór ikonograficzny i fotogramia (rodzaj, miejsca przechowania, sygnatury)

26. Adnotacje o inspekcjach, informacje o zmianach (daty, imiona i nazwiska wypełniających)

27. Załączniki

1. Miejscowość

KAWECZYN

2. Obiekt (nazwa jak w karcie)

OBORA (3)

3. Zawartość wkładki (nazwa obiektu lub materiału uzupełniającego)

4 zdjęcia, plan sytuacyjny



3



4



5



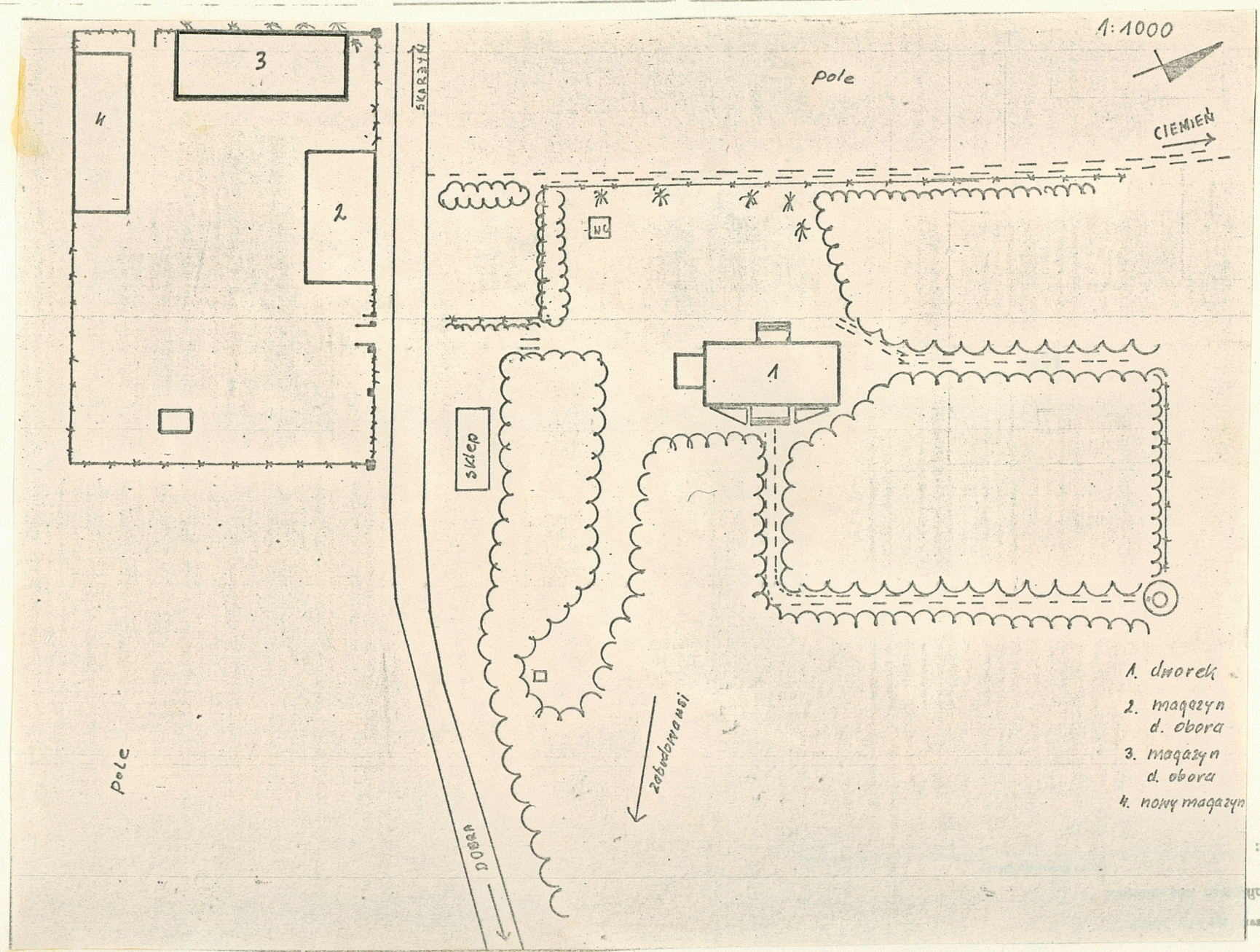
6

Wkładkę założył: Magdalena Gers 1988 r.
(imię, nazwisko, data)

Miejsce przechowywania negatywów: Muzeum Narodowe Rolnictwa w Szreniawie

OZGraf. Z.P. Ostróda zam. 699 nakł. 23.600

Wzór ODZ 1978 r.



Wskazanie miejsc, gdzie znajdują się obiekty

Miejsce przechowywania

OSG. Z.P. Osiada

1. Miejscowość

KAWĘCZYN

2. Obiekt (nazwa jak w karcie)

Folwark we wsi Kawęczyn
OBOR. (3)

3. Zawartość wkładki (nazwa obiektu lub materiału uzupełniającego)

4 zdjęcia, spis fotografii



7



8



9



10

Wkładkę założył: Mgr Magdalena Gers

(imię, nazwisko, data)

Wzór ODZ 1978 r.

Miejsce przechowywania negatywów: Muzeum Narodowe Rolnictwa w Szreniawie

OZGraf. Z.P. Ostróda zam. 699 nakł. 23.600

SPIS FOTOGRAFII

1. Elewacja pîn-wsch
2. Widok ogólny elewacji
wschodniej
3. Ogólny widok podwórza
4. Elewacja wschodnia
5. Widok elewacji południo-
wej
6. Otwór okienny i gzyms
w ścianie elewacji
zachodniej
7. Okap dachu i gzyms w
elewacji zach.
8. Drzwi poddasza w
elewacji południowej
9. Otwór okienny w
ścianie elewacji zach.
10. Fragmenty gzymsu w
elewacji pîn-wsch.