

1. Obiekt

ZAMEK

2. Czas powstania

ok. 1423 r.

3. Miejscowość

BORYSŁAWICE ZAMKOWE

11. Zdjęcia, plan sytuacyjny, rzuty

Wieża - przedbramie
str. wschodnie

4. Adres

Borysławice Zamkowe

nr hipoteczny

5. Przynależność administracyjna

województwo konińskiePOWIAT KOLSKIgmina Grzegorzew

6. Poprzednie nazwy miejscowości

Borysławice Zamkowe

7. Przynależność administracyjna
przed 1.VI.1975województwo poznańskiepowiat kolski

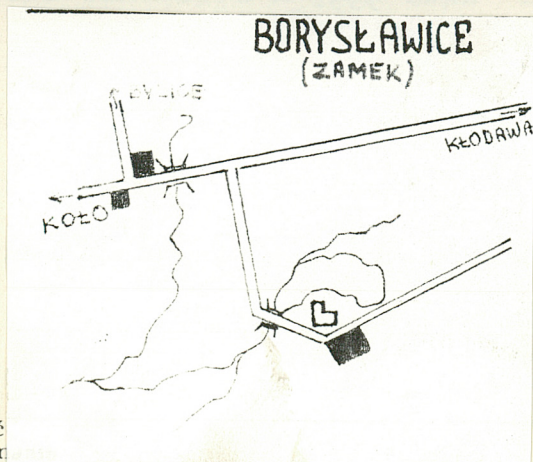
8. Właściciel i jego adres

Skarb Państwa

9. Użytkownik i jego adres

Skarb Państwa

10. Rejestr zabytków

Nr 29/349data 17.01.1953autor zdjęć
data wykonania
miejsce przechowywania negatywów

62. Ruiny zamku w Borysławicach od strony zachodniej w 1 połowie XIX w. Akwarela, gwasz. Stronczyński, Atlas III

12. Autorzy, historia obiektu, określenia stylu.

Zamek ceglany został wzniesiony około 1423 roku przez arcybiskupa Wojciecha Jastrzębca. Był rozbudowywany w XV, XVI i na początku XVII wieku. Stanowił własność rodu Jastrzębców, następnie Russockich, Głębickich i Szczawińskich. Zniszczony przez wojska szwedzkie w 1656 roku, popadł w ruinę w XVIII wieku.

13. Opis (sytuacja, materiał i konstrukcja, rzut, bryła, elewacje, dach, wnętrze wyposażenie, instalacje)

Zamek pierwotny stanowił czworobok o powierzchni 535 m^2 , ustawiony dłuższą osią z południowego wschodu, na północny zachód. Dwa budynki mieszkalne jednotraktowe, trzykondygnacyjne stały przy krótszych bokach czworoboku tworząc wewnętrzny, wąski, brukowany dziedziniec. Brama wjazdowa, której fragmenty zachowały się mieściła się od pld-wschodu. Na narożniku zachowała się wieloboczna wieżyczka. Należy domniemywać, że wokół murów odwodowych były jeszcze umocnienia zewnętrzne.

W drugim etapie budowy, w 2 połowie XV wieku wzniesiono niskie przedbramie wsparte szkarpami, zwieńczone blankami. Trzeci etap rozbudowy w początkach XVI wieku przyniósł zmiany w systemie obrony wjazdu. Na murach przedbramia wzniesiono trzykondygnacyjną wieżę z cegły w układzie wendyjskim.

W czwartym etapie na początku XVII wieku istniejące dwa skrzydła połączono budynkiem, a w miejsce zapewne drewnianych ganków komunikacyjnych, wzdłuż skrzydeł wzniesiono arkady, których pozostałości odsłonięto.

14. Kubatura -	15. Powierzchnia użytkowa -	16. Przeznaczenie pierwotne siedziba rycerstwa	17. Użytkowanie obecne ruiny
18. Prace budowlane i konserwatorskie, ich przebieg i dokumentacja -		19. Stan zachowania (fundamenty, ściany zewnętrzne, ściany wewnętrzne, sklepienia, stropy, konstrukcje dachowe, pokrycie dachu, wyposażenie i instalacje) resztki murów i bramy - stan dość dobry	
20. Najpilniejsze postulaty konserwatorskie Zachować w formie trwałej ruiny.			

21. Akta archiwalne (rodzaj akt, numer i miejsce przechowywania)

22. Bibliografia

B.Guerquin, Zamki w Polsce, Warszawa 1974

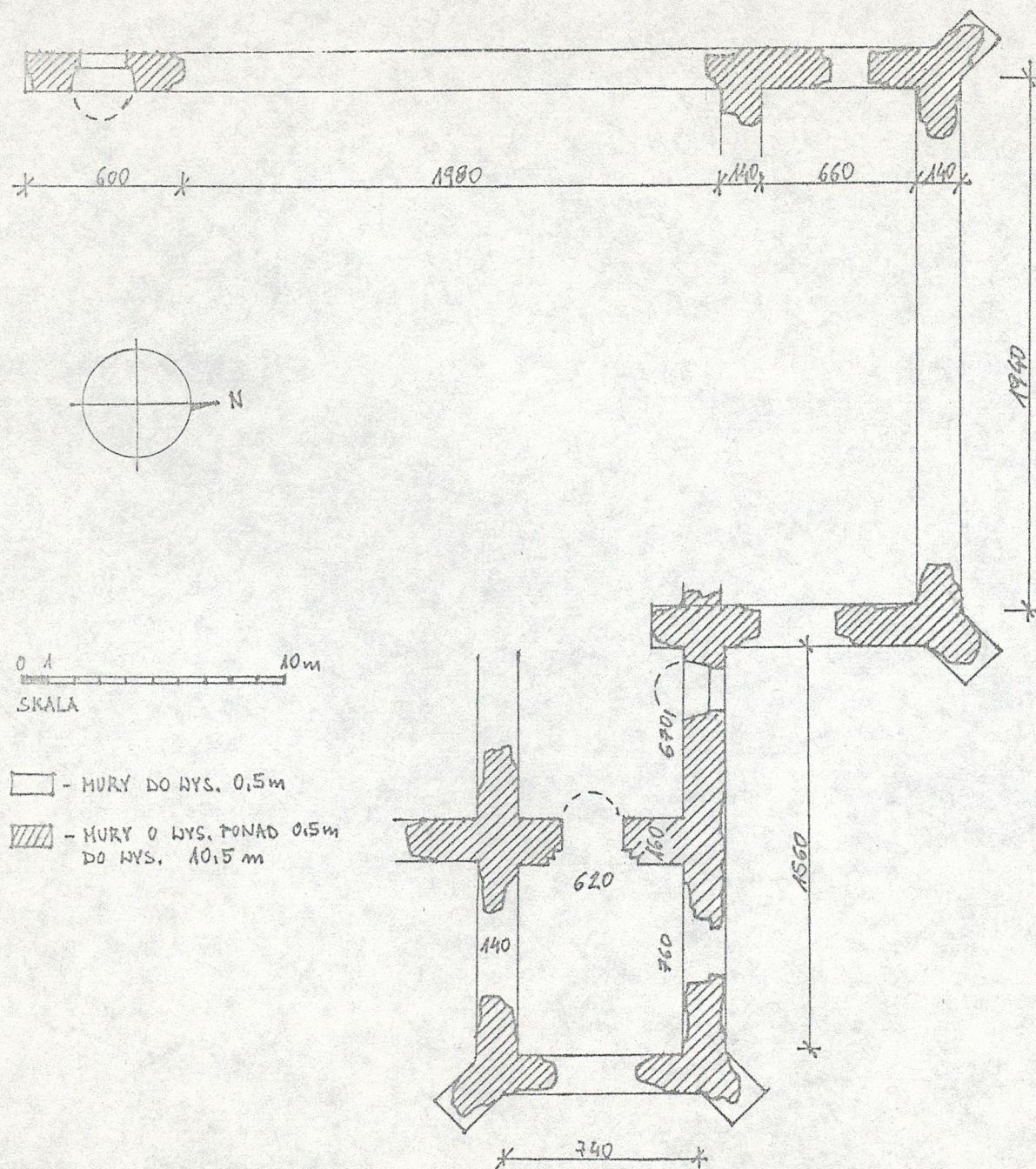
23. Źródła ikonograficzne i fotografie (rodzaj, miejsce przechowywania, sygnatury)

24. Uwagi różne

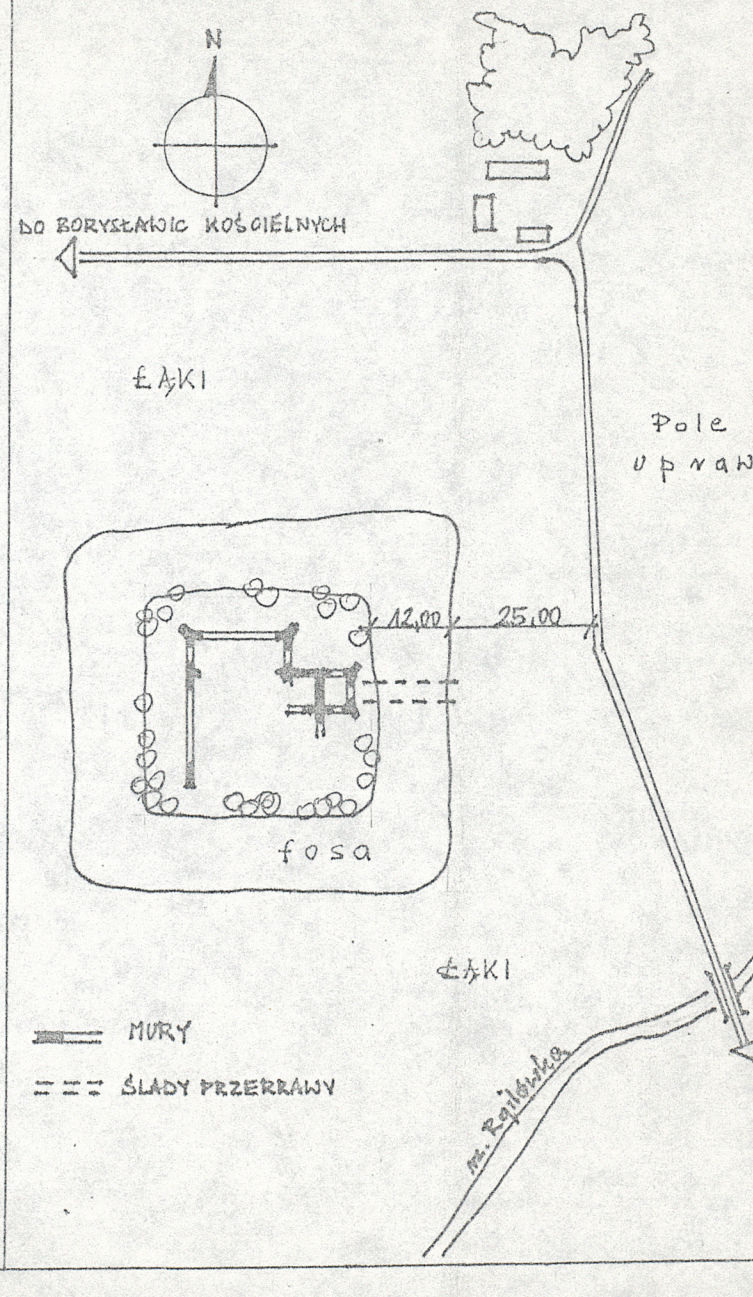
25 Wypełnił listopad 1991
mgr inż.arch.
Andrzej Olszewski

26. Sprawdził

BORYSTAWICE - ZAMEK



SZKIC ORIENTACYJNY





Narozinik pod-zach.



Wieża - pozostałości sklepienia krzyżowo-żebrowego



Wieża strona pn.



Wieża - dawna brama główna



Wieża - brama główna część kraty



Wieża - górne handzysacje



Wieża - fragment sklepienie



Widok z nawoznika pd-zach na wież.



Strona pn-wsch - fryz ceglany



Wieża-str. pd.



Wieża od strony pn-zach



Widok na wieżę od str. zach.



Wieża górna kondygnacja str. zach.