








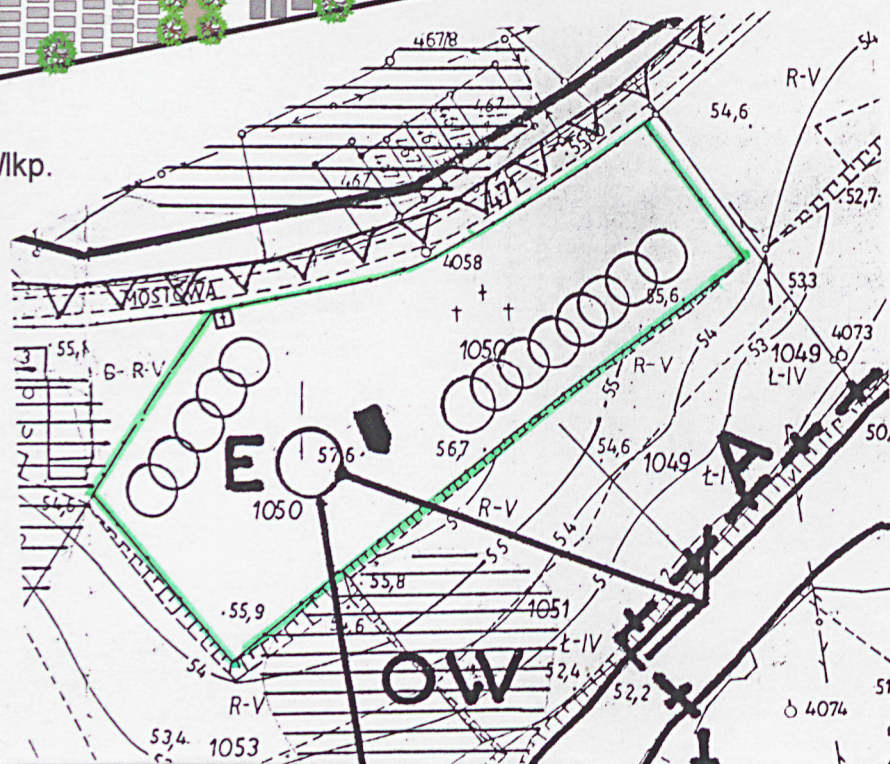
Województwo Wielkopolskie		KARTA CMENTARZA		NR 21265 
A	1. Miejscowość ZBĄSZYŃ	6. Nazwa cmentarza (ew nazwa dawna) cmentarz rzymsko- katolicki przy kościele <i>ul. Kościelna 30. Mikołaja</i>	B	13. Najstarszy istniejący nagrobek (data) 1864 r - ks. Wojciecha Pietraszewskiego
2. Gmina Zbąszyń Powiat Nowy Tomyśl	7. Cmentarz dawny <input checked="" type="checkbox"/> Cmentarz nowy (po 1945 r.) <input checked="" type="checkbox"/>	14. Istniejąca dokumentacja cmentarza i miejsce jej przechowywania brak	15. Groby o znaczeniu historycznym lub osób szczególnie zasłużonych Nagrobki: Stanisława Gospodarczyka Teodora Bajera Ignacego Szymańskiego Ignacego Wymana poległych na wojnie w latach 1916 - 1918 Pomniki Powstańców Wlkp. Nagrobek ks. Wojciecha Pietraszewskiego wieloletniego proboszcza kolegiaty w Zbąszyniu	
3. Adres cmentarza Zbąszyń ul. Mostowa 3 parafia ul. Senatorska	8. Data założenia XVIII w wraz z powstaniem kościoła	Plan aktualny w karcie		
4. Poprzednie nazwy miejscowości Bentschen	9. Przynależność wyznaniowa: Obecna - rzymsko - katolicki Dawna - rzymsko - katolicki	Plan dawny brak		
5. (Nie) czynny ew podstawa zamknięcia czynny	10. Powierzchnia w ha: ogólna - <input type="text" value="ok. 0,75 ha"/> wolna - <input type="text" value="ok. 0,05 ha"/>	Inne materiały archiwalne księgi parafialne mapa pruska z końca XIX w.		
11. Położenie cmentarza cmentarz położony w północnej części miasta, po północnej stronie rzeki Obry, w odległości ok.. 250 - 300 m. w linii prostej na północ od rynku i kościoła parafialnego w Zbąszyniu			16. Bibliografia Katalog Zabytków Sztuki w Polsce - T. V, powiat nowotomyski, pod redakcją T. Ruszczyńskiej i A. Sławskiej, W-wa 1969, str. 44.	
12. Uwagi Ter. Org Adm. Państwowej brak			17. Uwagi użytkownika brak	

C	18.	ELEMENTY CMENTARZA	Czy istnieją	ILOŚĆ					23. Charakter rozplanowania cmentarza cmentarz założony na planie wydłużonego wielokąta układ regularny, z kościołem na głównej alei cmentarnej ustawionym poprzecznie do głównej osi.	
				Do XVIII w.	1 poł. XIX w.	2 poł. XIX w.	1 poł. XX w. (do 1945 r.)	2 poł. XX w.		
		Mur ogrodzeniowy	nie						24. Czytelność układu cmentarza - całości - dobrze czytelna - kwater - czytelna - nagrobków i mogił czytelne	
		Brama /-y/	tak					2		
		Kościół	tak	1						
		Kaplica /-e/	nie							
		Nagrobki	Wolnostojące	tak		~30	~500	~2500	25. Ogólny stan zachowania cmentarza (nagrobków i drzewostanu) Cmentarz zachowany w stanie bardzo dobrym	
			Przyścienne	nie						
			Płyty	tak			10			
		Mogily	tak			80	100			
		Inne elementy							26. Istniejące zagrożenia - stopniowe likwidowanie najstarszych nagrobków pozostawionych bez opieki - innych nie stwierdzono	
19. Które obiekty wpisane są do rejestru zabytków kościół - nr rej. zab. 2647/IA z dnia 3.2.1970 r. z 21.02.1970										
20.		STARODRZEW	Ilość	Średnica pnia /cm/	Stan zdrowotny					27. Wnioski w zakresie prac: - porządkowych brak - remontowych zabezpieczyć najstarsze nagrobki - konserwatorskich wskazana konserwacja kościoła
		Lipa								
		Kasztanowiec								
		Jesion								
		Tuja (żywotnik)								28. Wnioski w zakresie niezbędnej dokumentacji: - poszczególnych nagrobków - zinventaryzować najstarsze nagrobki - ewidencji całości cmentarza _____ - studium historycznego _____ - ewentualnie dokum projektowej _____
		brzoza	80	20 - 30	dobry					
		pojedynczo kasztanowiec, lipa, klon, dąb, daglezią								
21. Czy na terenie cmentarza znajdują się zarejestrowane pomniki przyrody ew aleje nie									29. Inne uwagi służb konserwatorskich	
22. Ogólny stan zachowania zieleni na cmentarzu Starodrzew zachowany w stanie dobrym, tworzą go głównie brzozy rosnące przy alejkach cmentarnych ponadto pojedynczo dąb, daglezią, kasztanowiec, lipa										
									30. Wypełnił: Mgr inż. Andrzej Korpik Data: październik 2000 r.	

skala 1 : 1000



-  - kościół
-  - kaplica grobowa
-  - mogiły Powstańców Wlkp.
-  - mogiły i nagrobki
-  - brzozy





fot. 1. widok na cmentarz od strony ul. Mostowej
fot. 2. kościół cmentarny



fot. 3. n.n. grobowiec
fot. 4. groby poległych w I wojnie światowej





fot. 5. groby rodziny Niedbałów
fot. 6. nagrobek z 1880 r.



fot. 7. widok ogólny na cmentarz
fot. 8. podstawy pod tablice typowe dla
cmentarzy ewangelickich





fot. 9. kościół od strony wejścia głównego
fot. 10. kaplica grobowa rodziny Czajków - Szostaków



fot. 11. nagrobek z początku XX w.
fot. 12. rzeźba na n.n. mogile





fot. 13. mogiła Powstańców Wlkp. z 1935 r.



fot. 14. mogiła Powstańców Wlkp. wystawiona przez Towarzystwo Powstańców i Wojaków „Kościszko” założone w 1922w Zbąszyniu wystawiono w 1934 r.”



fot. 15. nagrobek ks. Wojciecha Pietraszewskiego z 1864 r.

1. Miejscowość	2. Obiekt (nazwa jak w karcie)	3. Zawartość wkładki (nazwa obiektu lub materiału uzupełniającego)
----------------	--------------------------------	--



fot. 16. nagrobki ludności niemieckiej z II poł. XIX i I poł. XX w.

Wkładkę założył : _____
(imię, nazwisko, data)

Miejsce przechowywania negatywów _____