

Wielkopolskie

P I Ł A

KARTA CMENTARZA

NR

21481

Z

A 1. Miejscowość KACZORY	6. Nazwa cmentarza (ew. nazwa dawna) przykościelny / kościół pw. św. Andrzeja Boboli	B 13. Najstarszy istniejący nagrobek (data) brak danych	15. Groby o znaczeniu historycznym lub osób szczególnie zasłużonych brak danych
2. Gmina KACZORY <i>pon. PILSKI</i>	7. Cmentarz dawny <input checked="" type="checkbox"/> tak Cmentarz nowy (po 1945 r.) <input type="checkbox"/> -	14. Istniejąca dokumentacja cmentarza i miejsce jej przechowywania. Plan aktualny brak	
3. Adres cmentarza ul. Kościelna	8. Data założenia poł. XIX wieku	Plan dawny brak	
4. Poprzednie nazwy miejscowości Erpel	9. Przynależność wyznaniowa obecna — katolicka dawna — -	Inne materiały archiwalne mapa topogr. (Messtischblatt) 1:25000 ark. 1420 z 1876) 78 r.	
5. (Nie) czynny ew. podstawa zamknięcia nieczynny	10. Powierzchnia w ha: <i>0,2</i> ogólna — <input type="text" value="0,2015"/> wolna — <input type="text" value="-"/>		
11. Położenie cmentarza w centr. części wsi przy kościele parafialnym. Teren równy, ogrodzony murem		16. Bibliografia brak	
12. Uwagi Ter. Org. Adm. Państwowej parafia rzym.-kat. w Kaczorach		17. Uwagi użytkownika pierwotnie cmentarz, kościół pw. św. Andrzeja Boboli wybud. w 19-12 r.	

C 18. Elementy cmentarza		Czy istnieją	I L O Ś C				
			Do XVIII w.	1 poł. XIX w.	2 poł. XIX w.	1 poł. XX w. (do 1945 r.)	2 poł. XX w.
Mur ogrodzeniowy		tak			100		
Brama(y)		tak					1
Kościół		tak				1	
Kaplica(e)		nie					
Nagrobki:	wolnostojące	nie					
	przyscienne	nie					
	płyty	nie					
Mogiły		nie					
Inne elementy		krzyż					1

19. Które obiekty wpisane są do rejestru zabytków żadne
Kościół wraz z otoczeniem nr rej. A-756/94 18.06.1994

20. STARODRZEW	Ilość	Ø pnia w cm	Stan zdrowotny
lipa	4	60	dobry
kasztanowiec			
jesion			
tuja (żywotnik)			
brzoza	1	50	dobry

21. Cz na terenie cmentarza znajdują się zarejestrowane pomniki przyrody ew. aleje nie

22. Ogólny stan zachowania zieleni na cmentarzu poj. drzewa i murawa

23. Charakter rozplanowania cmentarza

regularny

24. Czytelność układu cmentarza:

- całości czytelne granice pierw. ukl. przestrz.
- kwater zatarta
- nagrobków i mogił zatarta

25. Ogólny stan zachowania cmentarza (nagrobków i drzewostanu)
brak nagrobków, poj. drzewa

26. Istniejące zagrożenia

brak zagrożeń

27. Wnioski w zakresie prac:

- porządkowych bieżąca pielęgnacja
- remontowych nie przewiduje się
- konserwatorskich j.w.

28. Wnioski w zakresie niezędnej dokumentacji:

- poszczególnych nagrobków nie
- ewidencji całości cmentarza nie
- studium historycznego nie
- ewentualnie dokum. projektowej nie

29. Inne uwagi służb konserwatorskich
ochrona układu przestrz.

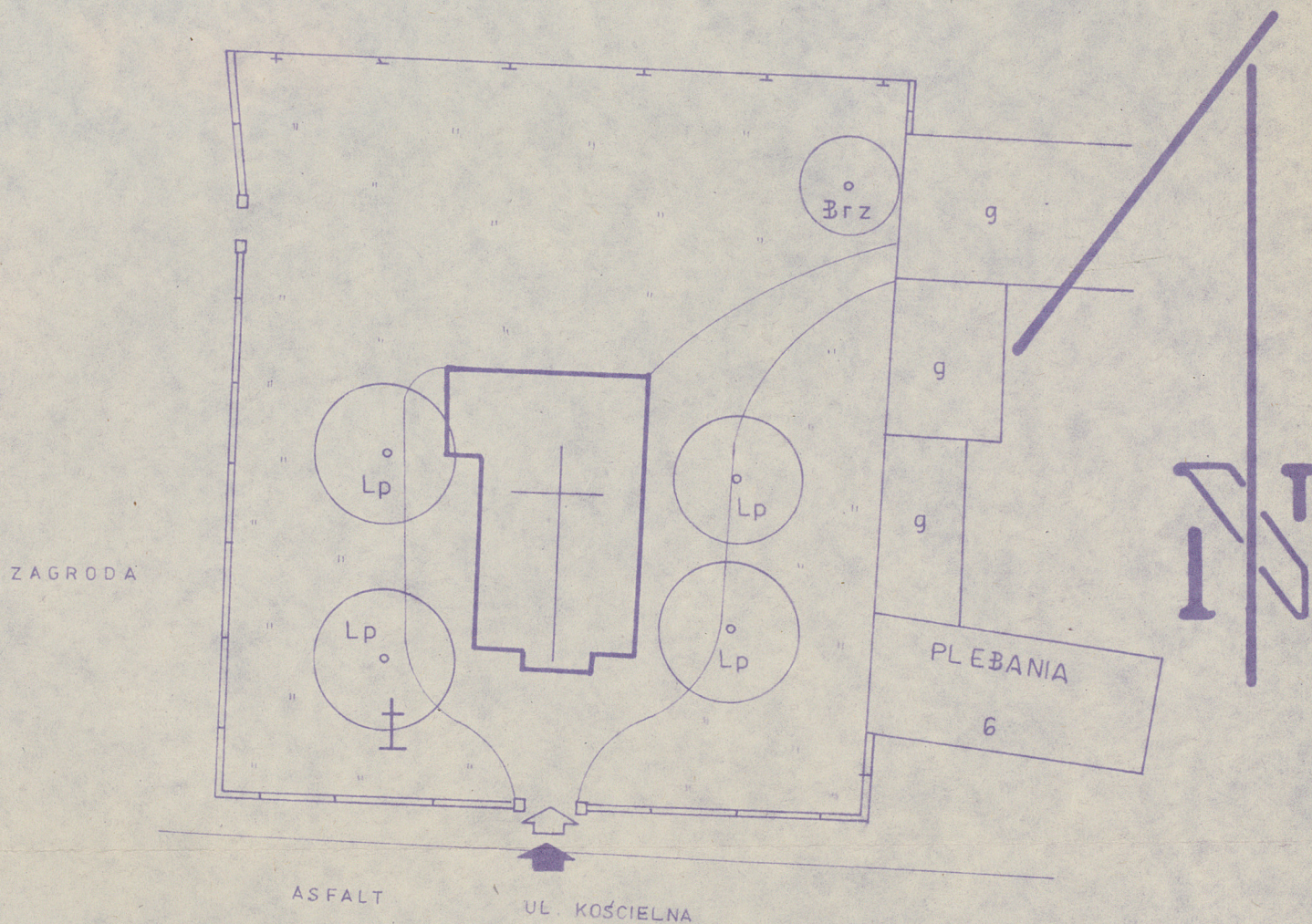
30. Wypełnił: inż. Henryk Grecki
 Data: 30.09.90 r.






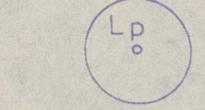


CMENTARZ PRZYKOŚCIELNY KACZORY

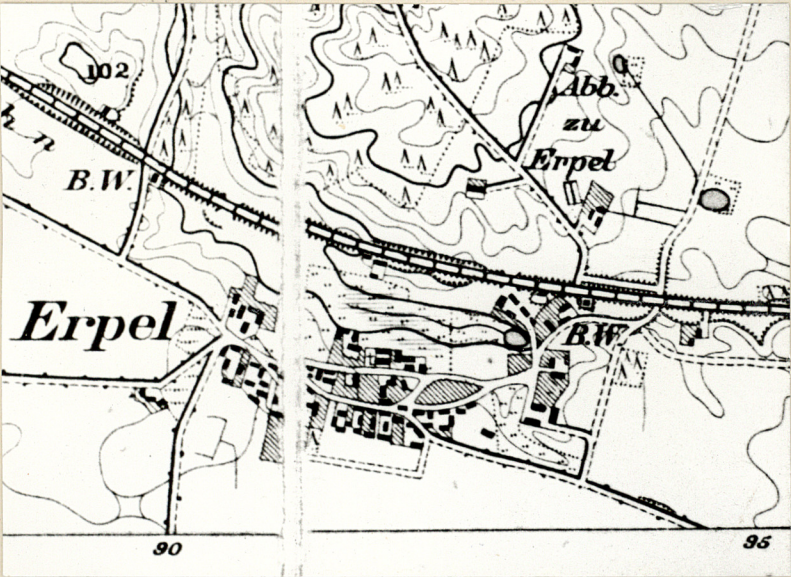
ul. Kościelna woj. pilskie

1 : 500

P O L E



-  MUR NISKI
-  PŁOT Z PRZĘSEK METALOWYCH
-  DAWNE I AKTUALNE WEJŚCIE
-  STANOWISKO I KIER. WYK. ZDJ. FOTO
-  BRZOZA BRODAWKOWATA
-  LIPA DROBNOLISTNA
-  MURAWA
-  KRZYŻ DREWNIANY





Kaczory, cm. przykościelny
1. Widok ogólny - kościół i zadrzewienie cmentarne