

Województwo **Wielkopolskie**  
P I Ł A

# KARTA CMENTARZA

NR

21471

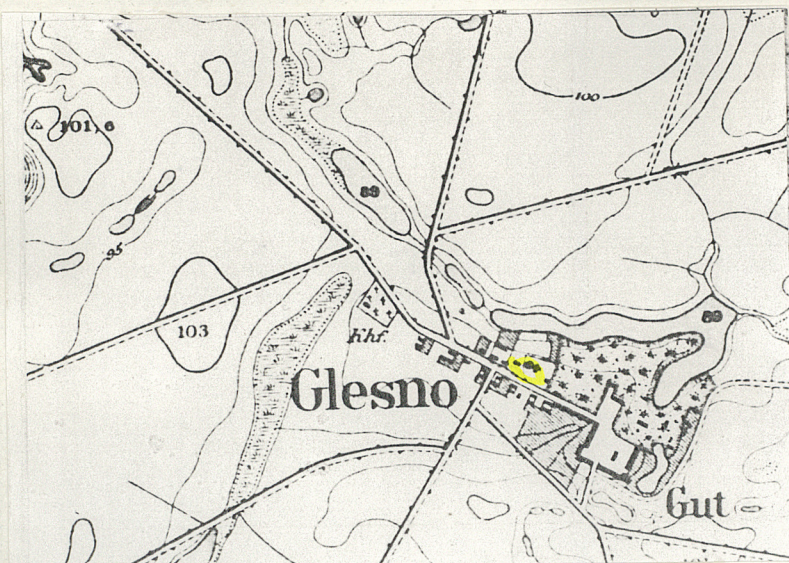
**Z**

<b>A</b>	1. Miejscowość  GLESNO	6. Nazwa cmentarza (ew. nazwa dawna)  przykościelny / kościelny św. Jadwigi	<b>B</b>	13. Najstarszy istniejący nagrobek (data)  1933/11.2/	15. Groby o znaczeniu historycznym lub osób szczególnie zasłużonych  grobowiec Izabela Chłapowska /il.4/
	2. Gmina  WYRZYSK  pon. PILSKI	7. Cmentarz dawny <input checked="" type="checkbox"/>  Cmentarz nowy (po 1945 r.) <input type="checkbox"/>		14. Istniejąca dokumentacja cmentarza i miejsce jej przechowywania  Plan aktualny  brak  Plan dawny  brak	Ks. Ignacy Kowalski 1872-1932 dziekan nakielski długoletni proboszcz w Glesnie
	3. Adres cmentarza  Glesno	8. Data założenia  1924 rok założenie z XV w.		Inne materiały archiwalne mapa topogr./Messtischblatt/ 1:25000 ark. 1422 z 1876 r.	
	4. Poprzednie nazwy miejscowości  Glesno	9. Przynależność wyznaniowa:  obecna - katolicka  dawna - katolicka			
	5. (Nie) czynny ew. podstawa zamknięcia  nieczynny	10. Powierzchnia w ha:  ogólna - 0,28  wolna - 0,20 134 dec. 1942			
	11. Położenie cmentarza  w centrum wsi przy kościele parafialnym. Teren równy otoczony murem ceglany, otoczenie: park pałacowy, zadrzewienie i plebania			16. Bibliografia  brak	
	12. Uwagi Ter. Org. Adm. Państwowej  parafia rzym.-kat. pw. św. Jadwigi			17. Uwagi użytkownika  obecny kościół parafialny fund. z 1417, bud. 1924, kons. 1925 r.	



C 18. ELEMENTY CMENTARZA		Czy istnieją	I L O Ś Ć				
			Do XVIII w.	1 poł. XIX w.	2 poł. XIX w.	1 poł. XX w. (do 1945 r.)	2 poł. XX w.
Mur ogrodzeniowy		tak				150	
Brama I-yl		tak				1	
Kościół		tak				1	
Kaplica I-el		nie					
Nagrobki:	wolnostojące	tak				1	
	przyścienne	nie					
	płyty	nie					
Mogily		nie					
Inne elementy		grobowiec				1	
19. Które obiekty wpisane są do rejestru zabytków <i>Zespół kościoła, A-796/97 (kościół z XVIII w. wraz z cmentarzem przykościelnym)</i>							
20.	STARODRZEW.	Ilość	Ø pnia w cm.	Stan zdrowotny			
	lipa	4	70	dobry			
	kasztanowiec						
	jesion						
	tuja (żywotnik)						
21. Czy na terenie cmentarza znajdują się zarejestrowane pomniki przyrody ew. aleje nie							
22. Ogólny stan zachowania zieleni na cmentarzu poj. drzewa imurawa							
23. Charakter rozplanowania cmentarza regularny							
24. Czytelność układu cmentarza: czytelne granice cmentarza - całość obwiedzonego murem - kwater brak - nagrobków i mogił jeden nagrobek							
25. Ogólny stan zachowania cmentarza (nagrobków i drzewostanu) zachowany nagrobek, grobowiec, drzewostan zredukowany							
26. Istniejące zagrożenia brak zagrożeń							
27. Wnioski w zakresie prac: - porządkowych bieżąca pielęgnacja - remontowych nie przewiduje się - konserwatorskich oczyszczenie tablicy na grobowcu							
28. Wnioski w zakresie niezbędnej dokumentacji: - poszczególnych nagrobków nie - ewidencji całości cmentarza nie - studium historycznego nie - ewentualnie dokum. projektowej nie							
29. Inne uwagi służb konserwatorskich ochrona zespołu z wpis. do rejestru						30. Wypełnił: inż. Henryk Greeki Data: 30.04.92 r.	





11

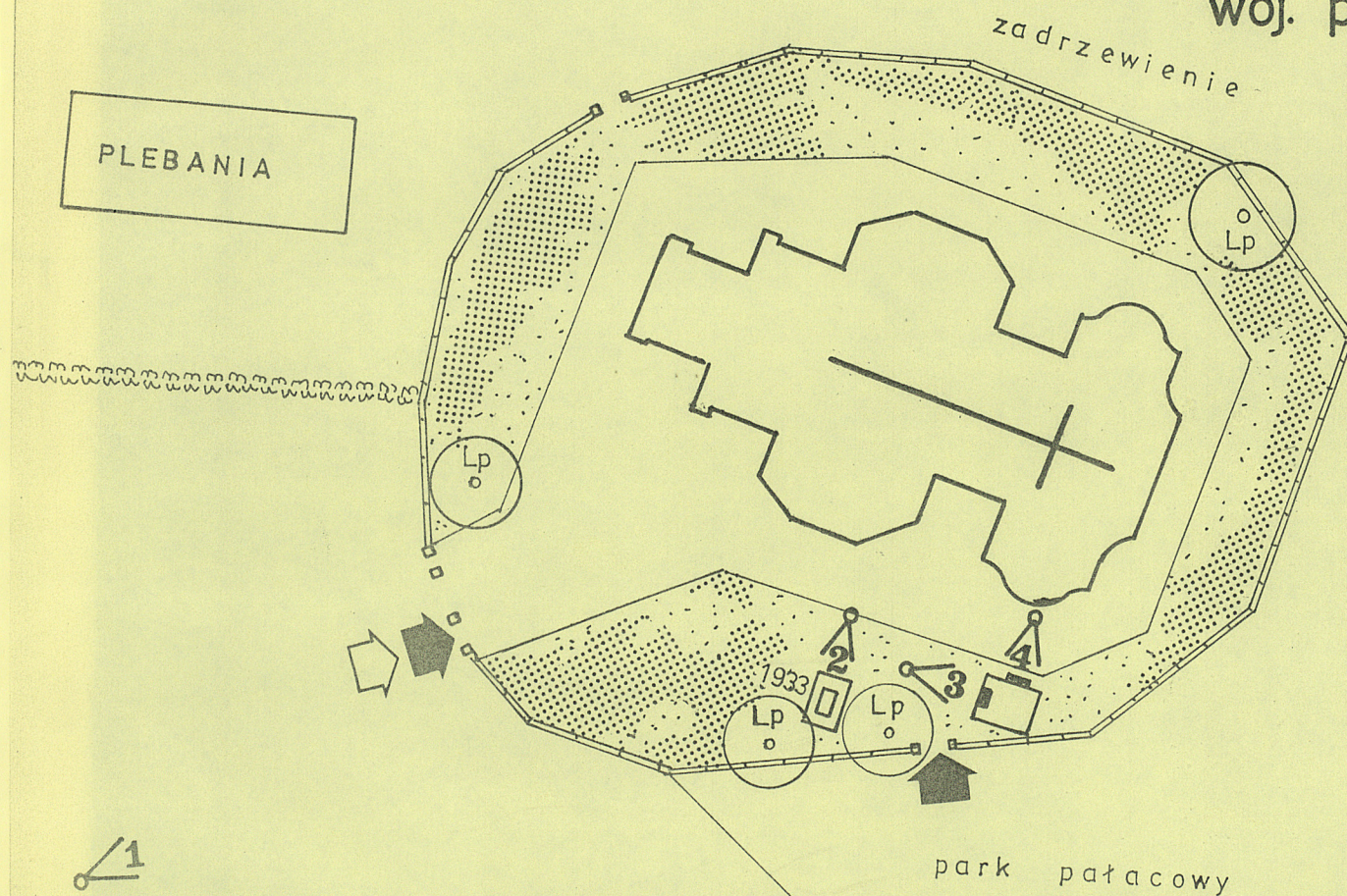



Glesno, cm. przykościelny  
1. Widok ogólny



# CMENTARZ PRZYKOŚCIELNY GLESNO


gm. WYRZYSK  
woj. pilskie



## OBJAŚNIENIA:

- MUR CMENTARNY
- DAWNE I AKTUALNE WEJŚCIA
- STANOWISKO I KIER WYKONANIA ZDJĘĆ FOTOGRAFICZNYCH
- GROBOWIEC RODOWY
- NAGROBEK I ROK POCHÓWKU
- LIPA DROBNOLISTNA
- TRAWA
- ŻYWOPŁOT
- PŁYTA BETONOWA

skala 1:500





2. Płyta nagrobna: ks. Ignacy Kowalski  
1.2.1872 - 20.10.1932  
działacz nekrologii  
długoletni proboszcz w Glesnie
3. Grobowiec Izabeli Chłopowskiej
4. Tablica na grobowcu: inskrypcja zatarta
5. Zamurowana furtka w murze cmentarnym

