

KARTA CMENTARZA

NR

21381



A 1. Miejscowość
OŁOBOK

6. Nazwa cmentarza (ew. nazwa dawna)
przykościelny, (stary parafialny)
kościół pw. św. Jana Chrzciciela

2. Gmina
SIEROSZEWICE

pow. OSTROWSKI

7. Cmentarz dawny ☒ **tak**

Cmentarz nowy (po 1945 r.) ☐ **nie**

3. Adres cmentarza
Kościół cmentarny pw. św. Jana Chrzciciela, Ołobok
ul. Kościelna

8. Data założenia
XVI w.

4. Poprzednie nazwy miejscowości
Altbach (1940-45 r.)

9. Przynależność wyznaniowa:
obecna - **rzymsko-katolicka**
dawna - **rzymsko-katolicka**

5. (Nie) czynny
ew. podstawa zamknięcia
czynny

10. Powierzchnia w ha:
ogólna -
wolna -

11. Położenie cmentarza
cmentarz zlokalizowany w południowo-zachodniej części miejscowości na niewielkim wzgórzu, po zachodniej stronie szosy do Grabowa, przy jej skrócie w kierunku zachod. Od południa sąsiaduje z podwórzami gospodarczymi rolników

12. Uwagi Ter. Org. Adm. Państwowej
brak

B 13. Najstarszy istniejący nagrobek (data)
1906 r. (żeliwny krzyż-F. Wasiak)

14. Istniejąca dokumentacja cmentarza i miejsce jej przechowywania
Plan aktualny
Szkic orientacyjny - zamieszczony w karcie ewidencyjnej kościoła - wyk. W. Jankowski.
Plan dawny
brak

Inne materiały archiwalne
Biuro parafialne - księga zgonów, kronika "Karte des Kreises Ostrowo" 1940, 1:100000
Pruska mapa topograficzna "Topographische Karte" skala 1:25000

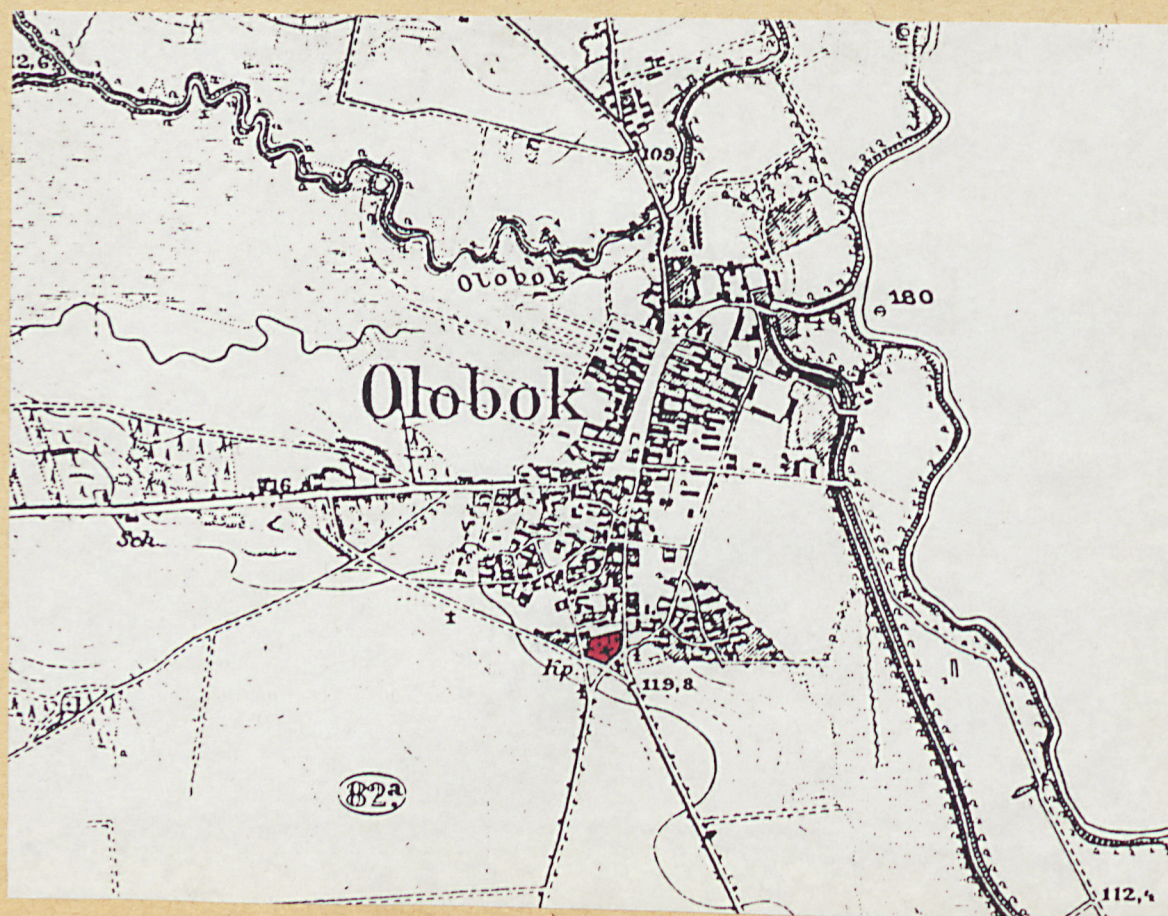
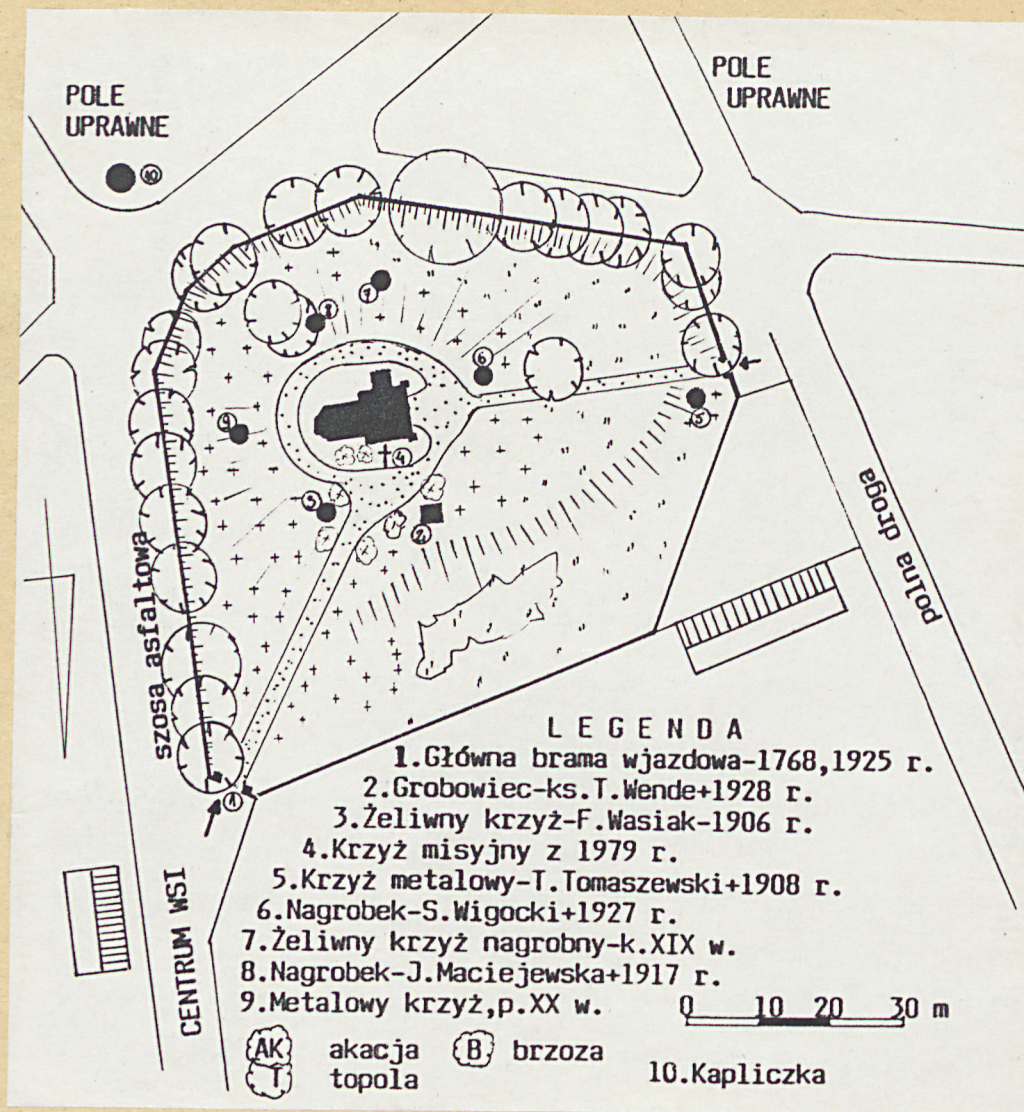
16. Bibliografia
Praca zbiorowa "Województwo kaliskie. Obiekty i walory krajoznawcze". W-wa 1990 r., s. 288
M. Rózewicz, W. Jankowski - Karta ewidencyjna zabytku architekturnego - kościół p.w. św. Jana Chrzciciela w Ołoboku.

17. Uwagi użytkownika
brak

15. Groby o znaczeniu historycznym lub osób szczególnie zasłużonych
ks. T. Wende - 1928 r.

Grób dwóch powstańców wielkopolskich poległych 21. II. 1919

C 18. ELEMENTY CMENTARZA		Czy istnieją	I L O Ś Ć				
			Do XVIII w.	1 poł. XIX w.	2 poł. XIX w.	1 poł. XX w. (do 1945 r.)	2 poł. XX w.
Mur ogrodzeniowy		tak	1 przebudowany		1(1925 r.)		
Brama I-yl		tak	1(1768) przebudowana w 1925 r.			1	
Kościół		tak	1752 r.				
Kaplica I-el		nie					
Nagrobki:	wólnostojące	tak				17	ok.350
	przyścienne	nie					
	plyty	nie					
Mogily		tak				ok.20	
Inne elementy krzyż misyjny z 1979 r.							
19. Które obiekty wpisane są do rejestru zabytków							
kościół p.w. św. Jana Chrzciciela							
20.	STARODRZEW	Ilość	Ø pnia w cm	Stan zdrowotny			
	lipa						
	kasztanowiec	1	50	dobry			
	jesion						
	tuja (żywotnik)						
	akacja	18	30-50	dość dobry			
	Klon	1	40	dobry			
	powojenne brzozy						
21. Czy na terenie cmentarza znajdują się zarejestrowane pomniki przyrody ew. aleje							
nie ma							
22. Ogólny stan zachowania zieleni na cmentarzu							
Drzewostan przy obrzeżu, powierzchnia trawiasta w części zachodniej i północnej-niepielęgnowana.							
23. Charakter rozplanowania cmentarza							
nieregularny na planie wieloboka. z kościołem zlokalizowanym prawie centralnie i drogami rozchodzącymi się pro							
24. Czytelność układu cmentarza: mieniście							
- całość dość dobra							
- kwater, dobra							
- nagrobków i mogil dobra z wyjątkiem części półn-zachodniej							
25. Ogólny stan zachowania cmentarza (nagrobków i drzewostanu)							
Starodrzew przy krawędziach (z wyjątkiem północnej), starsze nagrobki wokół kościoła.							
26. Istniejące zagrożenia							
nie stwierdzono							
27. Wnioski w zakresie prac:							
- porządkowych nie zaleca się							
- remontowych							
- konserwatorskich							
28. Wnioski w zakresie niezbędnej dokumentacji:							
- poszczególnych nagrobków							
- ewidencji całości cmentarza							
- studium historycznego.							
- ewentualnie dokum. projektowej							
29. Inne uwagi służb konserwatorskich:							
brak							
30. Wypełnił:							
Małyszko							
Data:							





1.



2.




3.



4.



5.



6.

1. Miejscowość	2. Obiekt (nazwa jak w karcie)	3. Zawartość wkładki (nazwa obiektu lub materiału uzupełniającego)
OŁOBOK	CMENTARZ przykościelny	spis zdjęć:

1. Widok ogólny na cmentarz i kościół od strony kapliczki
2. Grobowiec ks. T. Wende (nr 2 na planie)
3. Widok na ogrodzenie cmentarza od strony kapliczki
4. Główna brama wjazdowa na cmentarz
5. Widok na cmentarz i kościół od strony wschodniej
6. Metalowy, kuty krzyż z I ćw. XX w.
7. Widok na mur cmentarny i kapliczkę od strony centrum wsi
8. Widok na cmentarz od strony centrum wsi
9. Widok na wnętrze cmentarza od strony północnej
10. Metalowy krzyż - T. Tomaszewski + 1908 r.
11. Nagrobek Józefy Wichrowskiej z p. XX w.
12. Metalowy, odlewany krzyż - F. Wasiak + 1908 r.
13. Widok na kościół od strony zachodniej bramy cmentarnej
14. Metalowy, kuty krzyż z p. XX w.
15. Widok od strony kościoła na zachodnią bramę wejściową na cmentarz
16. Widok od strony kościoła na główną bramę cmentarną.

Wkładkę założył: Stanisław Małyszko 1994 r.
(imię, nazwisko, data)

Miejsce przechowywania negatywów: archiwum autora

1. Miejscowość OŁOBOK	2. Obiekt (nazwa jak w karcie) CMENTARZ PRZYKOŚCIELNY	3. Zawartość wkładki (nazwa obiektu lub materiału uzupełniającego) zdjęcia
--------------------------	--	---



Wkład

Miejsce

Z-d Poligr. Jan Jankowski W-wa, ul. Wolna 13, tel. 1-13-8

40.

41.

42.
78 r.



13.



14.



15.



16.

