
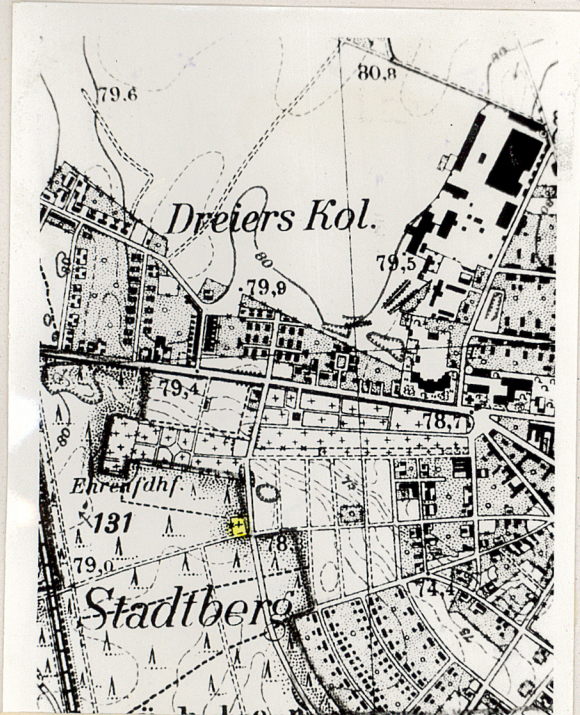
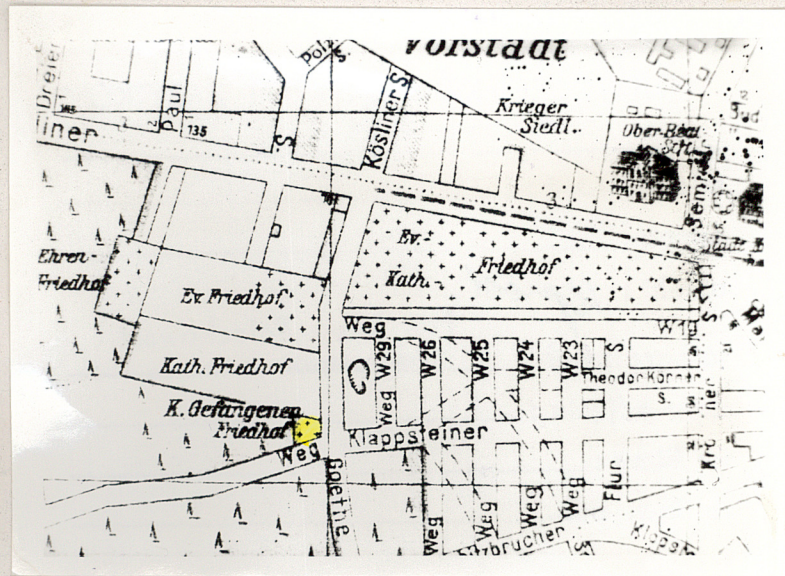
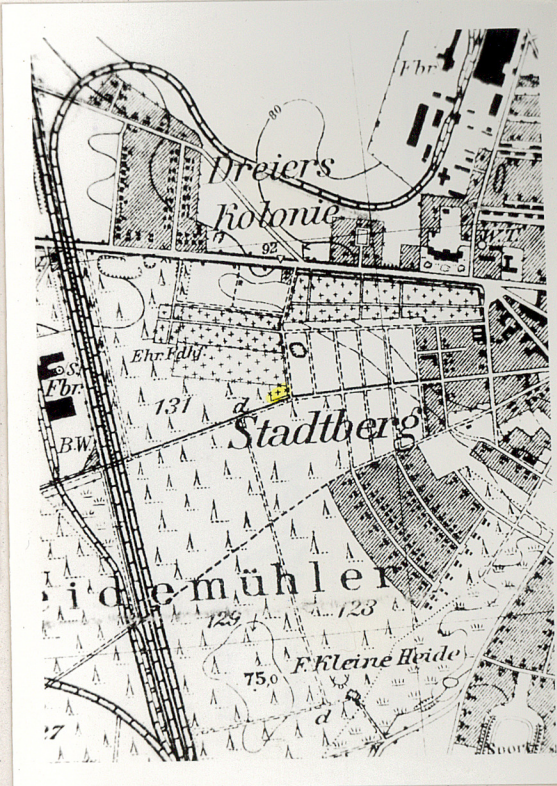
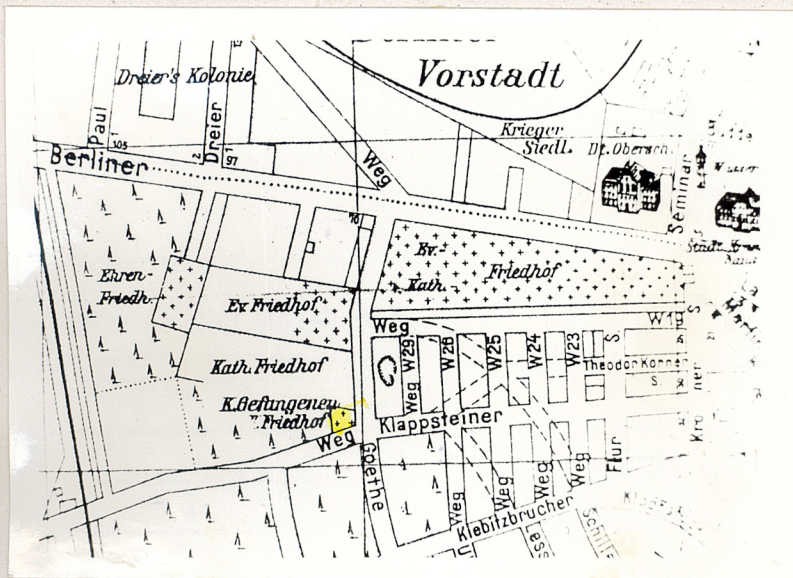


Województwo Wielkopolskie P I Ł A		KARTA CMENTARZA		NR 21547			
A 1. Miejscowość P I Ł A cz. Górne	6. Nazwa cmentarza (ew. nazwa dawna) (K.Gefangenen Friedhof) cmentarz jeniecki		B 13. Najstarszy istniejący nagrobek (data) brak danych	15. Groby o znaczeniu historycznym lub osób szczególnie zasłużonych brak danych			
	2. Gmina miasto pow. PILSKI					7. Cmentarz dawny <input checked="" type="checkbox"/> tak Cmentarz nowy (po 1945 r.) <input type="checkbox"/> -	
3. Adres cmentarza ul. Mickiewicza (d. ul. Okrężna)		8. Data założenia 1914-1918				14. Istniejąca dokumentacja cmentarza i miejsce jej przechowywania Plan aktualny mapa syt.-wys. 1:1000	
4. Poprzednie nazwy miejscowości Schneidemühl		9. Przynależność wyznaniowa: obecna - - dawna - katolicka				Plan dawny brak	
5. (Nie) czynny ew. podstawa zamknięcia zamknięty - dec. 176)48)60 z dn. 30.12.1960 r.		10. Powierzchnia w ha: ogólna - 0,20 wolna - -		Inne materiały archiwalne 1. Pharus-Plan Schneidemühl 1:12000, Berlin 1926 r. 2. Messtischblatt 1:25000 ark. 1419 z 1928 r. 3. Topographische Karte 1:25000 ark. 2866 z 1940 r. 4. Pharus-Plan Schneidemühl 1:12000, Berlin 1940 r.			
11. Położenie cmentarza w zach. części miasta przy skrzyżowaniu drogi betonowej z ul. Mickiewicza. Teren równy, otoczenie: zlikwidowany cmentarz katolicki i las komunalny			16. Bibliografia K. Boese, Geschichte der Stadt Schneidemühl, Piła 1935 r.				
12. Uwagi Ter. Org. Adm. Państwowej cmentarz zlikwidowany			17. Uwagi użytkownika włączony do lasów komunalnych				

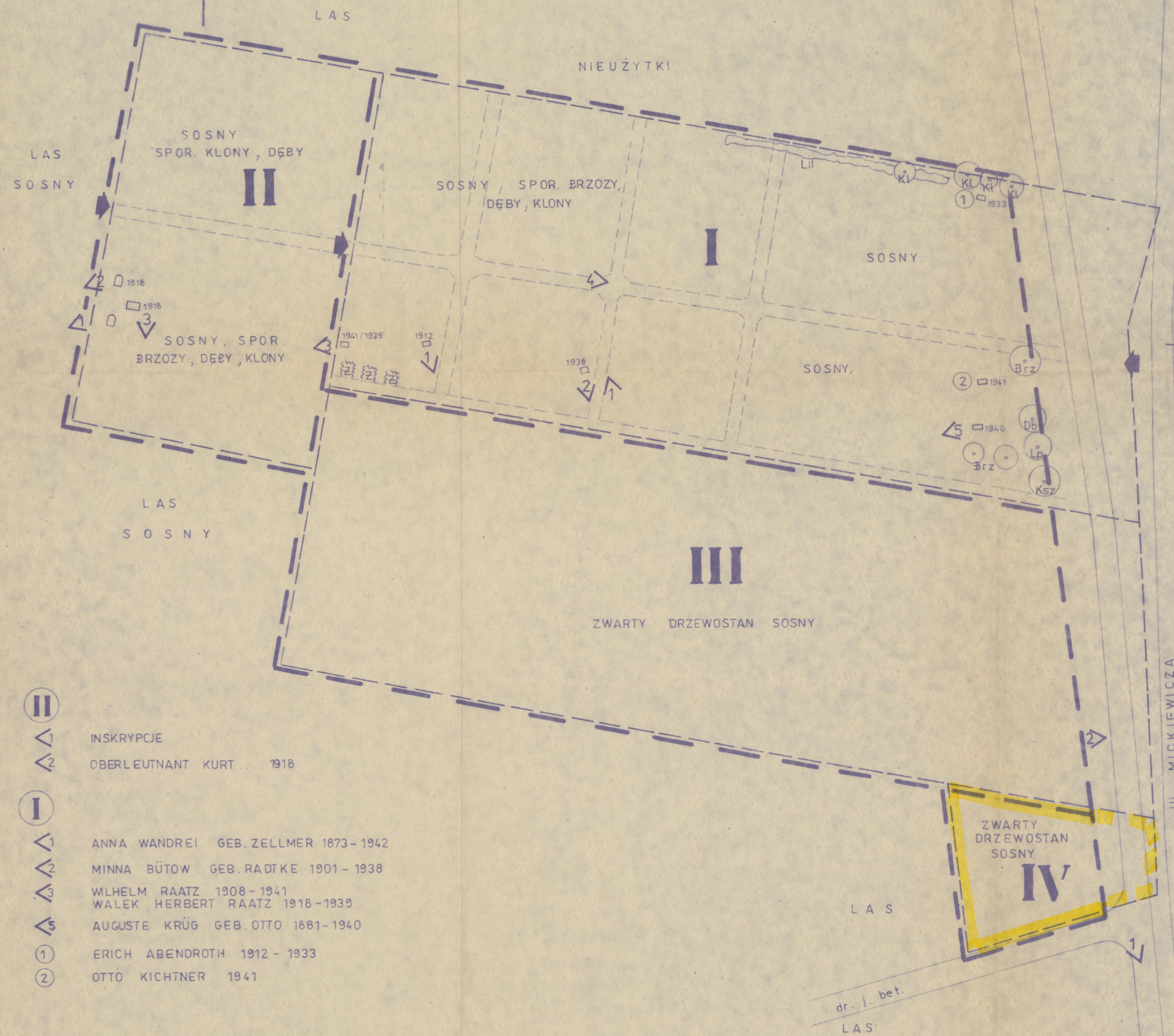
C 18. ELEMENTY CMENTARZA		Czy istnieje	I L O Ś Ć				
			Do XVIII w.	1 poł. XIX w.	2 poł. XIX w.	1 poł. XX w. (do 1945 r.)	2 poł. XX w.
Mur ogrodzeniowy		nie					
Brama I-yl		nie					
Kościół		nie					
Kaplica I-el		nie					
Nagrobki:	wolnostojące	nie					
	przyscienne	nie					
	płyty	nie					
Mogiły		nie					
Inne elementy		nie					
19. Które obiekty wpisane są do rejestru zabytków żadne							
20. STARODRZEW	Ilość	Ø pnia w cm	Stan zdrowotny				
lipa							
kasztanowiec							
jesion							
tuja (żywotnik)							
21. Czy na terenie cmentarza znajdują się zarejestrowane pomniki przyrody ew. aleje nie							
22. Ogólny stan zachowania zieleni na cmentarzu zwarty młody drzewostan sosnowy							
23. Charakter rozplanowania cmentarza regularny							
24. Czytelność układu cmentarza: – całość czytelne granice – kwater zatarta – nagrobków i mogił zatarta							
25. Ogólny stan zachowania cmentarza (nagrobków i drzewostanu) brak nagrobków, drzewostan- młodnik sosnowy							
26. Istniejące zagrożenia brak zagrożeń							
27. Wnioski w zakresie prac: – porządkowych nie przewiduje się – remontowych j.w. – konserwatorskich j.w.							
28. Wnioski w zakresie niezbędnej dokumentacji: – poszczególnych nagrobków nie – ewidencji całości cmentarza nie – studium historycznego nie – ewentualnie dokum. projektowej nie							
29. Inne uwagi służb konserwatorskich brak wartości do ochrony <div style="float: right; text-align: right;"> 30. Wypełnił: inż. K. Grecki Data: 30.11.88 r. </div>							

31. Szkic cmentarza

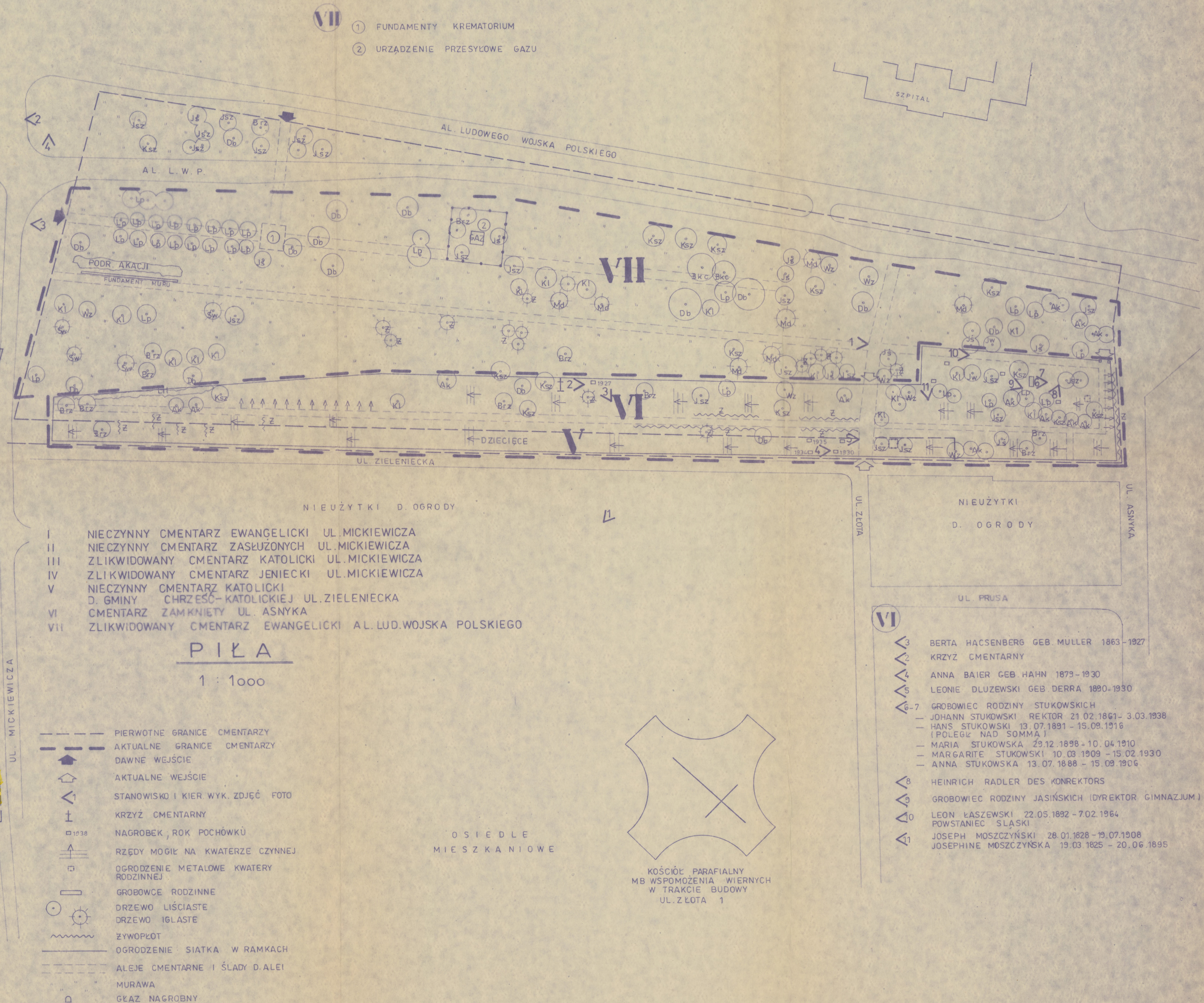


- Piąta ul. Mickiewicza; zlikwidowany cm. jeniecki
1. Pharus . . . 1926 r.
 2. Messtischblatt . . . 1928 r.
 3. Pharus . . . 1940 r.
 4. Topographische . . . 1940 r.

Ak — AKACJA BIALA
Bk — BUK POSPOLITY
Bkc — BUK CZERWONY
Brz — BRZOZA BRODAWKOWATA
Db — DĄB SZYPUKOWY
Js — JESION WYNIOSŁY
Jsz — JESION F. ZWISŁA
Jw — KLON JAWOR
Kl — KLON POSPOLITY
Ksz — KASZTANOWIEC BIAŁY
Lp — LIPA DROBNOLIŚCISTNA
Lil — LILAK POSPOLITY
Md — MODRZEW EUROPEJSKI
Sw — ŚWIERK POSPOLITY
Wz — WIAZ POLNY
Z — ŻYWOTNIK ZACHODNI



- II
INSKRYPCJE
OBERLEUTNANT KURT ... 1918
- I
ANNA WANDREI GEB. ZELMER 1873-1942
MINNA BÜTOW GEB. RADTKE 1901-1938
WILHELM RAATZ 1908-1941
WALEK HERBERT RAATZ 1918-1939
AUGUSTE KRÜG GEB. OTTO 1881-1940
ERICH ABENDROTH 1912-1933
OTTO KICHTNER 1941



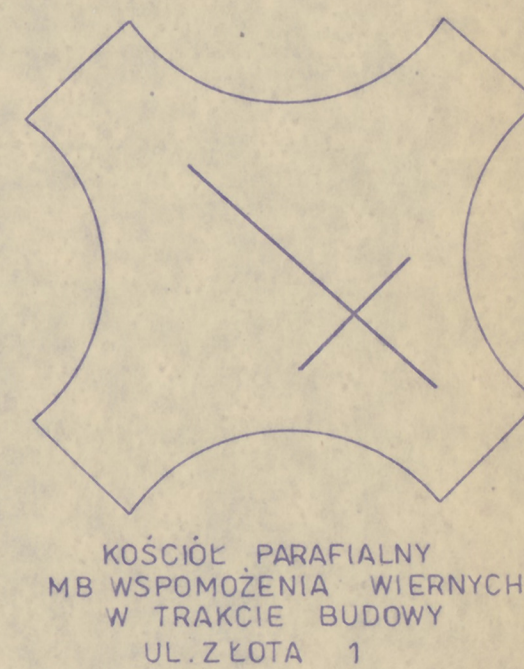
- I NIECZYNNY CMENTARZ EWANGELICKI UL. MICKIEWICZA
II NIECZYNNY CMENTARZ ZASŁUŻONYCH UL. MICKIEWICZA
III ZLIKWIDOWANY CMENTARZ KATOLICKI UL. MICKIEWICZA
IV ZLIKWIDOWANY CMENTARZ JENIECKI UL. MICKIEWICZA
V NIECZYNNY CMENTARZ KATOLICKI D. GMINY CHRZĘŚC-KATOLICKIEJ UL. ZIELONECKA
VI CMENTARZ ZAMKNIĘTY UL. ASNYKA
VII ZLIKWIDOWANY CMENTARZ EWANGELICKI AL. LUD. WOJSKA POLSKIEGO

PIŁA

1 : 1000

- PIERWOTNE GRANICE CMENTARZY
AKTUALNE GRANICE CMENTARZY
DANE WEJŚCIE
AKTUALNE WEJŚCIE
STANOWISKO I KIER. WYK. ZDJĘĆ FOTO
KRZYŻ CMENTARNY
NAGROBEK, ROK POCHÓWKU
RZĘDY MOGIL NA KWATERZE CZYNNEJ
OGRODZENIE METALOWE KWATERY RODZINNEJ
GROBOWCE RODZINNE
DRZEWO LIŚCIASTE
DRZEWO IGŁASTE
ŻYWOPLÓT
OGRODZENIE SIATKA W RAMKACH
ALEJE CMENTARNE I ŚLADY D. ALEI
MURAWA
GŁAZ NAGROBNY

OSIEDLE
MIESZKANIOWE



- VI
BERTA HACSBERG GEB. MULLER 1863-1927
KRZYŻ CMENTARNY
ANNA BAIER GEB. HAHN 1879-1930
LEONIE DLUZEWSKI GEB. DERRA 1890-1930
GROBOWIEC RODZINY STUKOWSKICH
JOHANN STUKOWSKI REKTOR 21.02.1861-3.03.1938
HANS STUKOWSKI 13.07.1891-15.09.1916
[POLEGŁY NAD SOMMĄ]
MARIA STUKOWSKA 29.12.1898-10.04.1910
MARGARITE STUKOWSKI 10.03.1909-15.02.1930
ANNA STUKOWSKA 13.07.1888-15.09.1906
HEINRICH RADLER DES KONREKTORS
GROBOWIEC RODZINY JASIŃSKICH (DYREKTOR GIMNAZJUM)
LEON ŁASZEWSKI 22.05.1892-7.02.1964
POWSTANIEC ŚLĄSKI
JOSEPH MOSZCZYŃSKI 28.01.1828-19.07.1908
JOSEPHINE MOSZCZYŃSKA 19.03.1825-20.06.1895



Piła, ul. Mickiewicza; zlikwidowany cm.jeniecki
1. Widok drzewostanu