

KARTA CMENTARZA

NR

21084



A 1. Miejscowość Wilkowice	6. Nazwa cmentarza (ew. nazwa dawna) cmentarz (wiejski) poewangelicki	B 13. Najstarszy istniejący nagrobek (data) ok.1905 roku	15. Groby o znaczeniu historycznym lub osób szczególnie zasłużonych -
2. Gmina Lipno <i>pow. LESZCZYŃSKI</i>	7. Cmentarz dawny <input checked="" type="checkbox"/> Cmentarz nowy (po 1945 r.) <input type="checkbox"/>	14. Istniejąca dokumentacja cmentarza i miejsce jej przechowywania -	
3. Adres cmentarza Wilkowice <i>ul. Lipowa</i>	8. Data założenia pocz. XX wieku	Plan aktualny w Karcie cmentarza 1:500	
4. Poprzednie nazwy miejscowości niem.Wilkowitz	9. Przynależność wyznaniowa: obecna - nie dotyczy dawna - ewangelicka	Plan dawny nie ma	
5. (Nie) czynny <i>nieczynny</i> ew. podstawa zamknięcia	10. Powierzchnia w ha: ogólna - <input type="text" value="ca.0,54"/> wolna - <input type="text" value="ca.0,53"/>	Inne materiały archiwalne nie ma	
11. Położenie cmentarza Cmentarz usytuowany jest poza wsią przy polnej drodze biegnącej od głównej drogi wzdłuż założenia parkowego z kościołem poewangelickim na jego terenie. Cmentarz położony jest na płaskim terenie otoczonym polami uprawnymi.		16. Bibliografia SGKP.1898r,T.XIII, C.Horn-Von alten Friedhöfen im Süden der Provinz Posen.Leszno 1917r, M.Kremer.-Die evangelischen Kirchen der Provinz Posen 1905r, A.Werner-Geschichte der evangelischen Parochien in der Provinz Posen.1898r	
12. Uwagi Ter. Org. Adm. Państwowej -	17. Uwagi użytkownika nie ma		

C 18. ELEMENTY CMENTARZA		Czy istnieją	I L O Ś Ć				
			Do XVIII w.	1 poł. XIX w.	2 poł. XIX w.	1 poł. XX w. (do 1945 r.)	2 poł. XX w.
Mur ogrodzeniowy		nie					
Brama I-yl		nie					
Kościół		nie					
Kaplica I-el		nie					
Nagrobki:	wolnostojące	tak				ca.20	
	przyścienne	nie					
	plyty	nie					
Mogiły		nie					
Inne elementy		nie					

19. Które obiekty wpisane są do rejestru zabytków

Cmentarz nr rej. 1059/Wlkp/A z 4.07.2018.
nie ma

20. STARODRZEW	Ilość	Ø pnia w cm	Stan zdrowotny
lipa	9	45-60	dobry
kasztanowiec	-		
jesion	-		
tuja (żywotnik)	-		
klon	12	50-75	dobry
dąb	1	70	dobry
akacja	1	50	dobry

21. Czy na terenie cmentarza znajdują się zarejestrowane pomniki przyrody ew. aleje

nie ma

22. Ogólny stan zachowania zieleni na cmentarzu zielen bujna,liczny starodrzew ślady pni świadczą o wycince drzew

23. Charakter rozplanowania cmentarza Cmentarz oparty jest na planie prostok.z główną aleją biegnącą wzdłuż założenia,która wyznaczała pier.dwie kwatery.

24. Czytelność układu cmentarza:

- całość zła,teren zarośnięty
- kwater zła,obecnie zachowana aleja pozwala domyślać się pier.układu
- nagrobków i mogił zła,zach.tylko obram. mogił

25. Ogólny stan zachowania cmentarza (nagrobków i drzewostanu)
nagrobki zdewastowane,liczny zdrowy drzewostan

26. Istniejące zagrożenia
zarośnięcie terenu,zatarcie śladów istnienia cmentarza

27. Wnioski w zakresie prac:

- porządkowych oczyszczenie terenu,założenie ogr.zabezp.
- remontowych zabezp. zachowanych elem. nagrobków
- konserwatorskich nie dotyczy

28. Wnioski w zakresie niezbędnej dokumentacji:

- poszczególnych nagrobków nie dotyczy
- ewidencji całości cmentarza nie dotyczy
- studium historycznego nie dotyczy

- ewentualnie dokum. projektowejproj.wyzn.granic ochrony ekologicznej k.poew.wparku wraz z cmentarzem


29. Inne uwagi służb konserwatorskich

30. Wypełnił:
mgr P.Buchalski
Data:
16.06.85r.

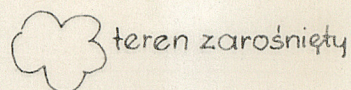
Wilkowice

SKALA 1:500

pole uprawne



LEGENDA



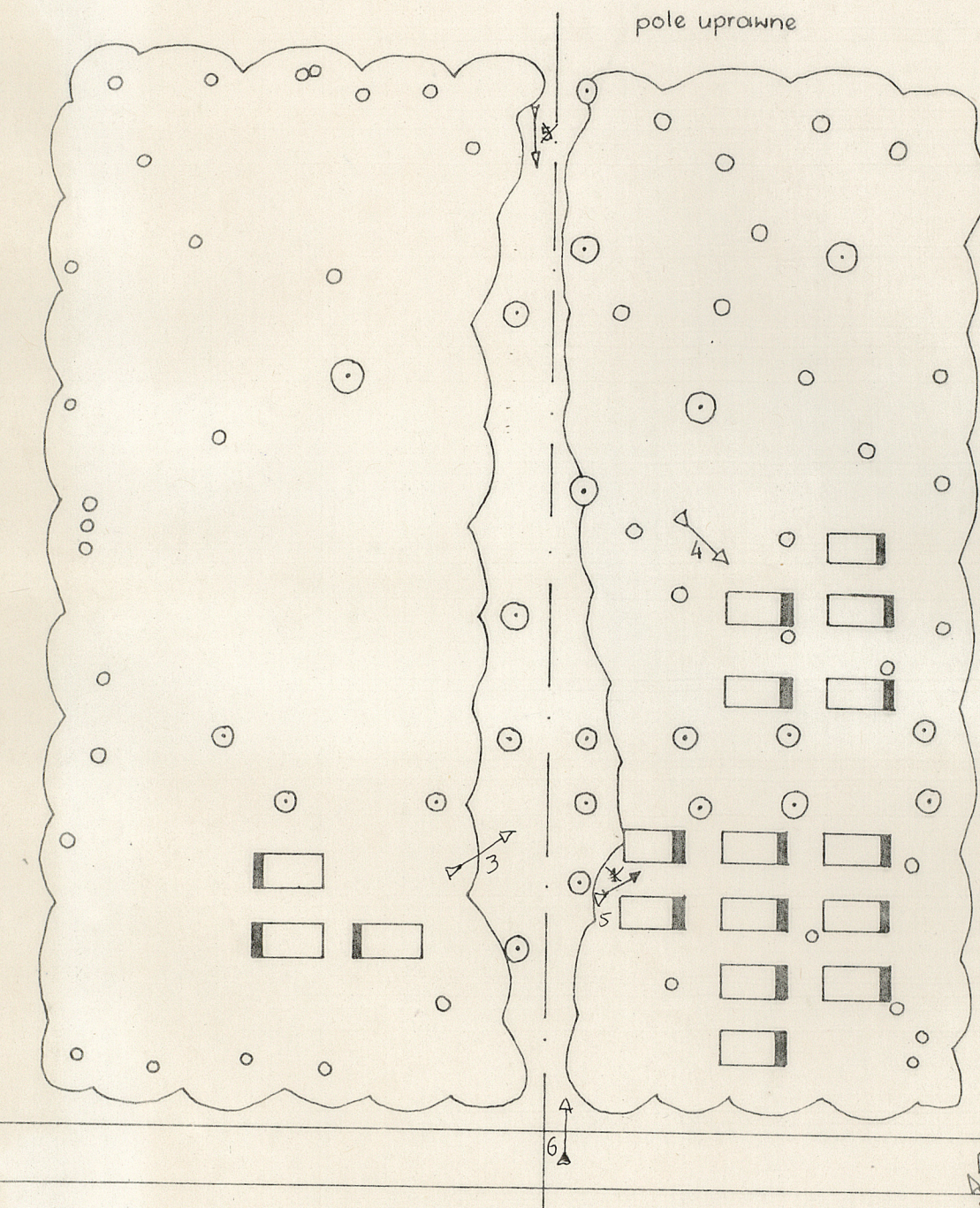
starodrzew

zachowane
obram. mogił

fot. widokowe

fot. nagr.

boisko
piłkarskie



Wilkowice 0,3 km



1.



2.



3.



4.



5.



6.

