

Województwo

Wielkopolskie

LESZCZYŃSKIE

KARTA CMENTARZA

NR

20933

Z

A

1. Miejscowość

KRZYWIŃ

2. Gmina

Krzywiń

par. KOŚCIANÓKI

3. Adres cmentarza

ul. Kościelna 14

4. Poprzednie nazwy miejscowości

niem. Kriewien

5. (Nie) czynny ~~nieczynny~~
ew. podstawa zamknięcia

6. Nazwa cmentarza (ew. nazwa dawna)

cmentarz (miejski) przykościelny
rzym.-kat. / kościół

pw. św. Mikołaja

7. Cmentarz
dawnyCmentarz
nowy (po 1945 r.)

8. Data założenia

pocz. XIX wieku.

9. Przynależność wyznaniowa:

obecna - rzym.-kat.

dawna - rzym.-kat.

10. Powierzchnia w ha:

ogólna - ca. 0,35 ha

wolna - ca. 0,22 ha

B

13. Najstarszy istniejący nagrobek
(data)

1813 roku.

14. Istniejąca dokumentacja cmentarza
i miejsce jej przechowywania

Plan aktualny

w karcie cmentarza 1:500

Plan dawny

mapa "pruska" 1:25000 w
zm. Kart. UAM Bibli. Główna

Inne materiały archiwalne

wizytacje, ks. zgonów w Archi-
wum Archidiec. w P-niu15. Groby o znaczeniu historycznym
lub osób szczególnie zasłużonychGrobowiec Ludwika
Drogosława Skórzewskiego

11. Położenie cmentarza Cmentarz usytuowany jest na zachodnim krańcu miasta przy ulicy Kościelnej biegnącej od rynku i ulicy Zielonej biegnącej od szosy z Kościana. Położony jest wokół kościoła na wysokiej skarpie opadającej w kierunku pd. i zach.

12. Uwagi Ter. Org. Adm. Państwowej








16. Bibliografia J. Kohte-Verzeichnis des Kunstd. der Provinz Posen. 1896r, T. III, s. 163, Kat. zabytków sztuki w Polsce. T.V.z. 10, s. 56

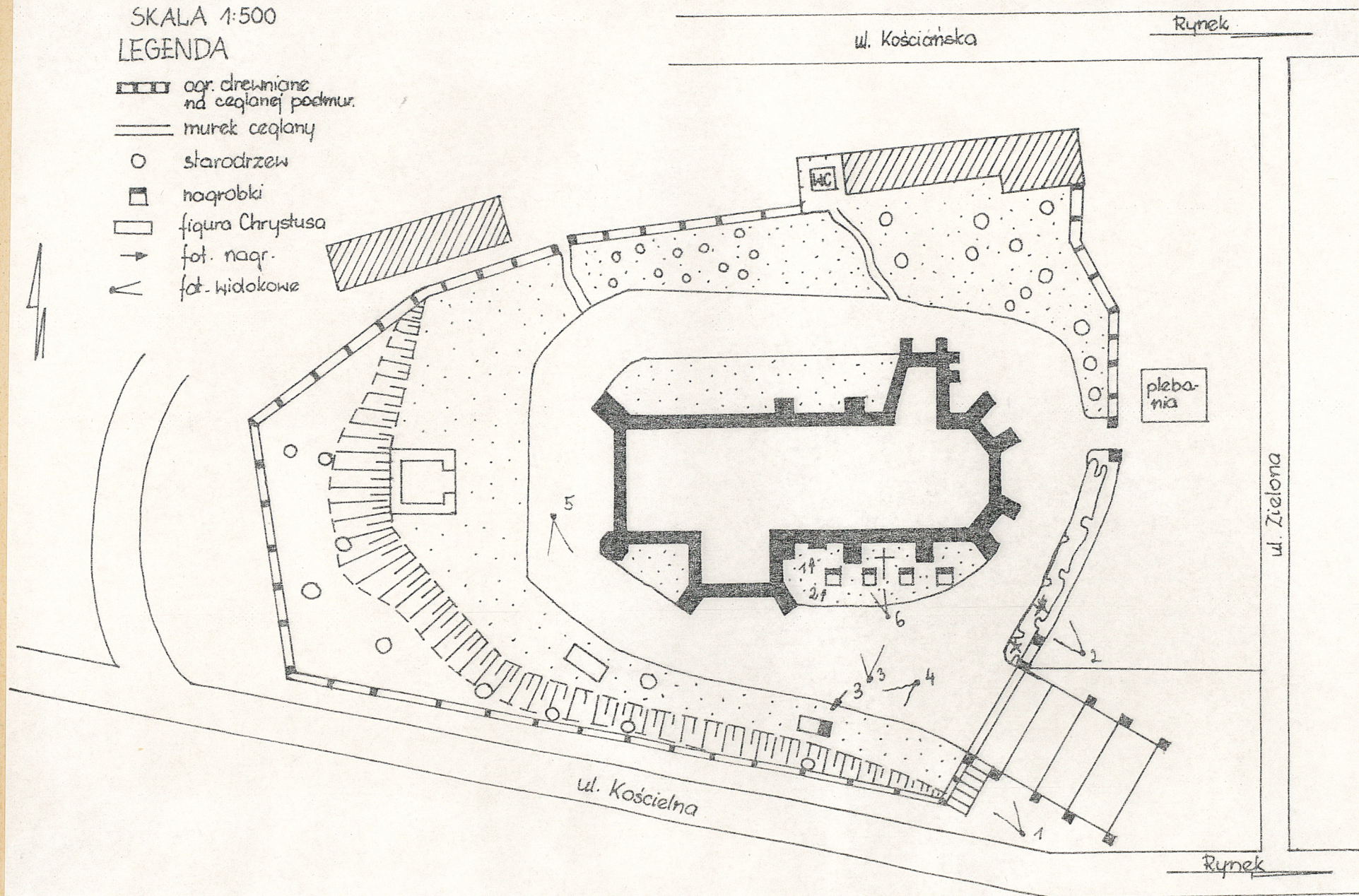
17. Uwagi użytkownika nie ma

C 18. ELEMENTY CMENTARZA		Czy istnieją	I L O Ś Ć				
			Do XVIII w.	1 poł. XIX w.	2 poł. XIX w.	1 poł. XX w. (do 1945 r.)	2 poł. XX w.
Mur ogrodzeniowy		nie					
Brama I-yl		nie					
Kościół		tak	1				
Kaplica i-el Dzwonnica		nie tak			1		
Nagrobki:	wolnostojące	tak			4		
	przyścienne	tak		1			
	plyty ogr.met.	tak		2			
Mogily Grobowiec		tak		1			
Inne elementy Krzyż, rzeźba		tak tak			1	1	
19. Które obiekty wpisane są do rejestru zabytków kościół p.w. św. Mikołaja 9/34 A 25. XI. 1932 r.							
20.	STARODRZEW	Ilość	Ø pnia w cm	Stan zdrowotny			
	lipa	-					
	kasztanowiec	14	30-55	dobry			
	jesion	-					
	tuja (żywołnik)	-					
	akacja	22	30-60	dobry			
		-					
		-					
21. Czy na terenie cmentarza znajdują się zarejestrowane pomniki przyrody ew. aleje nie ma							
22. Ogólny stan zachowania zieleni na cmentarzu zielen zdrowa, jednak zdziczała wymaga opieki							
23. Charakter rozplanowania cmentarza Oparty na rzucie wieloboku o charakterze przyk. z kwaterami usytuowanymi wokół kościoła w granicach murów cmentarnych.							
24. Czytelność układu cmentarza: <ul style="list-style-type: none"> - całość dobra-jasny układ założenia - kwater, dobra-przekształcone na trawniki - nagrobków i mogił dobra-zachowane nagr. w dobrym stanie 							
25. Ogólny stan zachowania cmentarza (nagrobków i drzewostanu) zachowane nagr. zadbane, liczny, zdrowy starodrzew							
26. Istniejące zagrożenia nie istnieją							
27. Wnioski w zakresie prac: <ul style="list-style-type: none"> - porządkowych nie dotyczy - remontowych nie dotyczy - konserwatorskich prace przy grobowcu Skórzewskich 							
28. Wnioski w zakresie niezbędnej dokumentacji: <ul style="list-style-type: none"> - poszczególnych nagrobków założono karty dla wart. nagr. - ewidencji całości cmentarza założenie teczki cment. - studium historycznego wyk. w zakresie teczki cment. - ewentualnie dokum. projektowej nie dotyczy 							
29. Inne uwagi służb konserwatorskich						30. Wypełnił: mgr P. Buchalski Data 22.09.87	

SKALA 1:500

LEGENDA

-  ogr. drewniane
na ceglanej podmur.
-  murek ceglany
-  starodrzew
-  nagrobki
-  figura Chrystusa
-  fot. nagr.
-  fot. widokowe





1.



2.



3.



4.



5.



6.