

# KARTA CMENTARZA

NR

20178

**Z**

|  |  |   |  |
|--|--|---|--|
| <b>A</b> 1. Miejscowość<br>LIPIA<br><br>LIPIA GÓRA   | 6. Nazwa cmentarza (ew. nazwa dawna)<br><br>Cmentarz ewangeliczny  | <b>B</b> 13. Najstarszy istniejący nagrobek (data)<br><br>niemożliwe do ustalenia | 15. Groby o znaczeniu historycznym lub osób szczególnie zasłużonych<br><br>nie stwierdzono |
| 2. Gmina<br><br>SZAMOCIN<br><br>pow. CHODZIESKI  | 7. Cmentarz dawny <input checked="" type="checkbox"/> Tak<br><br>Cmentarz nowy (po 1945 r.) <input type="checkbox"/> | 14. Istniejąca dokumentacja cmentarza i miejsce jej przechowywania<br><br>brak.   |  |
| 3. Adres cmentarza<br><br>LIPIA GÓRA   | 8. Data założenia<br><br>2 poł. XIX w.   | Plan aktualny<br><br>brak   |  |
| 4. Poprzednie nazwy miejscowości<br><br>j.w.   | 9. Przynależność wyznaniowa:<br><br>obecna – ewangelicka<br><br>dawna – j.w.   | Plan dawny<br><br>brak  |  |
| 5. (Nie) czynny ew. podstawa zamknięcia<br><br>nieczynny   | 10. Powierzchnia w ha:<br><br>ogólna – <input type="text" value="0,89"/><br>wolna – <input type="text" value="-"/>   | Inne materiały archiwalne<br><br>brak   |  |
| 11. Położenie cmentarza<br>Przy skrzyżowaniu dróg asfaltowych, wzniesienie o nachyleniu wsch.<br>otoczenie: zabudowa zagrodowa, łąka las.<br>Dz nr 177 |  | 16. Bibliografia  |  |
| 12. Uwagi Ter. Org. Adm. Państwowej  |  | 17. Uwagi użytkownika   |  |

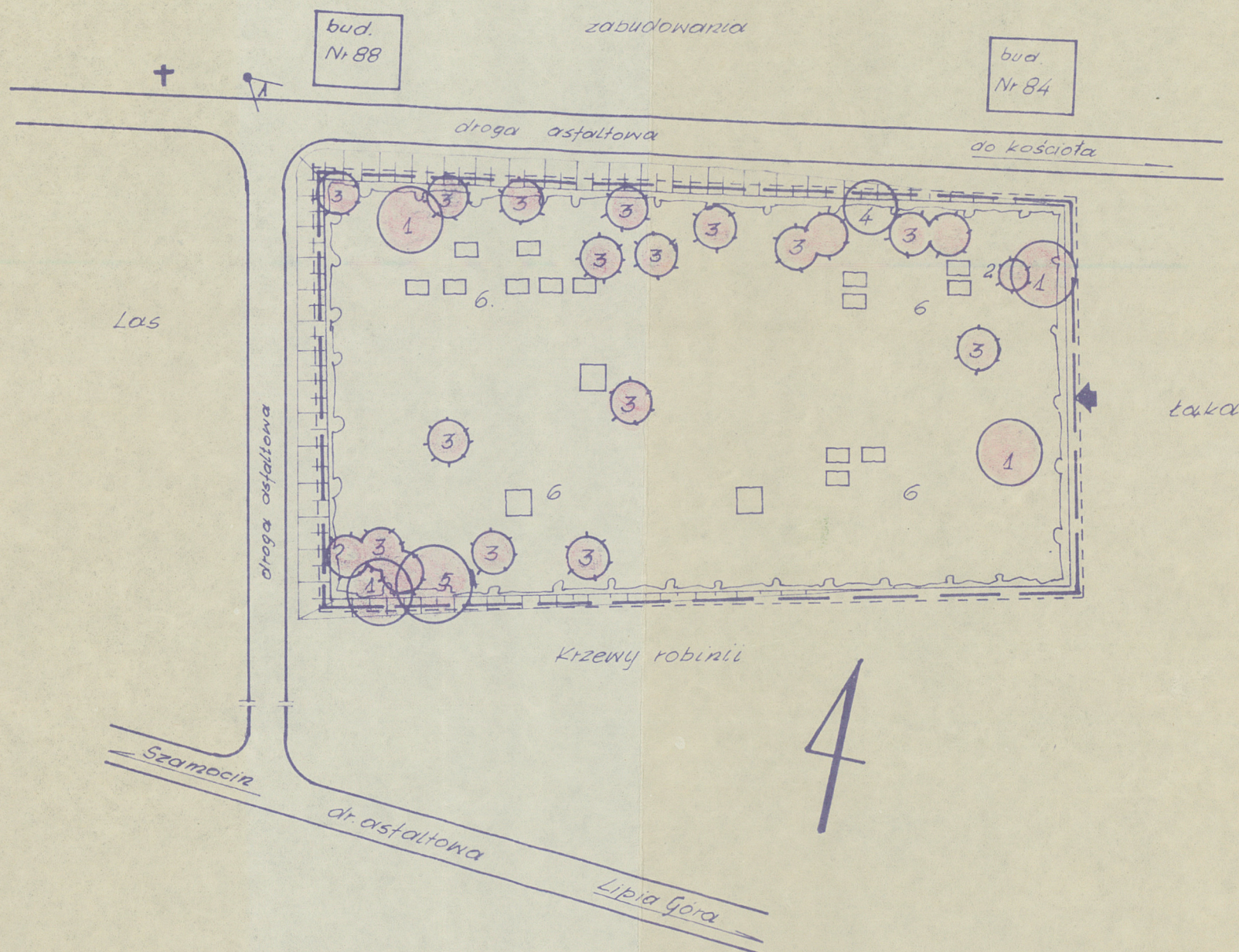


| 18. ELEMENTY CMENTARZA   |                 | Czy istnieją | I L O Ś Ć   |                |               |   |              |
|--|-----------------|--------------|-------------|----------------|---------------|---|--------------|
|  |                 |              | Do XVIII w. | 1 poł. XIX w.  | 2 poł. XIX w. | 1 poł. XX w. (do 1945 r.)   | 2 poł. XX w. |
| Mur ogrodzeniowy   |                 | nie          |             |                |               |   |              |
| Brama I-yl   |                 | nie          |             |                |               |   |              |
| Kościół  |                 | nie          |             |                |               |   |              |
| Kaplica 'el  |                 | nie          |             |                |               |   |              |
| Nagrobki:  | wolnostojące    | nie          |             |                |               |   |              |
|  | przścienne      | nie          |             |                |               |   |              |
|  | plyty           | nie          |             |                |               |   |              |
| Mogiły   |                 | tak          |             |                | 226           |   |              |
| Inne elementy  |                 | nie          |             |                |               |   |              |
| 19. Które obiekty wpisane są do rejestru zabytków  |                 |              |             |                |               |   |              |
| żadne <i>Nu vej. A-578/88</i>  |                 |              |             |                |               |   |              |
| 20.  | STARODRZEW      | Ilość        | Ø pnia w cm | Stan zdrowotny |               |   |              |
|  | lipa            |              |             |                |               |   |              |
|  | kasztanowiec    | 4            | 42          | dobry          |               |   |              |
|  | jesion          |              |             |                |               |   |              |
|  | tuja (żywotnik) |              |             |                |               |   |              |
|  | świerk          | 1            | 28          | "              |               |   |              |
|  | sosna           | 19           | 36-40       | "              |               |   |              |
|  | topola          | 2            | 43, 71      | "              |               |   |              |
| 21. Czy na terenie cmentarza znajdują się zarejestrowane pomniki przyrody ew. aleje      |                 |              |             |                |               |   |              |
| nie  |                 |              |             |                |               |   |              |
| 22. Ogólny stan zachowania zieleni na cmentarzu  |                 |              |             |                |               |   |              |
| Drzewostan w postaci szczątkowej pozostał na obrzeżu cmentarza, liczne samosiewy lilaka. |                 |              |             |                |               |   |              |
| 23. Charakter rozplanowania cmentarza  |                 |              |             |                |               |   |              |
| przypuszczalnie kwaterowy, regularny   |                 |              |             |                |               |   |              |
| 24. Czytelność układu cmentarza  |                 |              |             |                |               |   |              |
| - całość granice wyznacza pozostała drzewostan   |                 |              |             |                |               |   |              |
| - kwater, zatarty  |                 |              |             |                |               |   |              |
| - nagrobków i mogił regularny, rzędowy   |                 |              |             |                |               |   |              |
| 25. Ogólny stan zachowania cmentarza (nagrobków i drzewostanu)                           |                 |              |             |                |               |   |              |
| Groby zniszczone, pozostała mogiły obrzeżone, drzewostan na obrzeżu.                     |                 |              |             |                |               |   |              |
| 26. Istniejące zagrożenia  |                 |              |             |                |               |   |              |
| Brak pielęgnacji, zarastanie samosiewami   |                 |              |             |                |               |   |              |
| 27. Wnioski w zakresie prac:   |                 |              |             |                |               |   |              |
| - porządkowych oczyścić z samosiewów   |                 |              |             |                |               |   |              |
| - remontowych nie przewiduje się   |                 |              |             |                |               |   |              |
| - konserwatorskich j w   |                 |              |             |                |               |   |              |
| 28. Wnioski w zakresie niezbędnej dokumentacji:  |                 |              |             |                |               |   |              |
| - poszczególnych nagrobków nie przewiduje się  |                 |              |             |                |               |   |              |
| - ewidencji całości cmentarza j w  |                 |              |             |                |               |   |              |
| - studium historycznego j w  |                 |              |             |                |               |   |              |
| - ewentualnie dokum. projektowej j w   |                 |              |             |                |               |   |              |
| 29. Inne uwagi służb konserwatorskich  |                 |              |             |                |               | 30. Wypełnił:   |              |
|  |                 |              |             |                |               | mgr inż. St. Cholewiński<br>Data: 1987.08.<br>Zespół Pracowników<br>ul. Cieskiego 3/5 |              |



# LIPIA GÓRA PLAN CMENTARZA EWANGIELICKIEGO

GM. SZAMOCIN WOJ. PILSKIE  
skala 1:1000














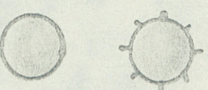
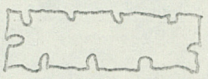

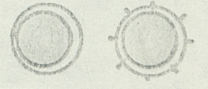




## MATERIAL ROŚLINNY

1. Aesculus
2. Picea
3. Pinus
4. Populus
5. Populus
6. Syringa

- |              |   |       |
|--------------|---|-------|
| Kasztanowiec | φ | 42    |
| Świerk       |   | 28    |
| Sosna        |   | 35-40 |
| Topola       |   | 43    |
| Topola       |   | 71    |
| Lilak        |   |       |



# LEGENDA DO PLANU

|  |   |
|--|---|
|                   | Aktualna granica                            |
|                   | Pierwotna granica                           |
|                   | Kaplica, kościół                            |
|                   | Miejsce lub pozostałości budowli            |
|                   | Ogrodzenie trwałe                           |
|                   | Ogrodzenie trwałe o wartościach zabytkowych |
|                   | Ogrodzenia nietrwałe                        |
|                   | Bramy i furtki                              |
|                   | a. Aktualne wejście<br>b. Dawne wejście     |
|                 | Moisyny starodrzewia                        |
|                 | Szpalery lub aleje                          |
|                 | Pojedyncze stare drzewa liściaste, iglaste  |
|                 | Skupiny krzewów                             |
|                 | Zywopłaty                                   |
|                 | Drzewa uznane za pomniki przyrody           |
|                 | Pojedyncze młode drzewa                     |
| <br>nr. zdjęcia | Stawisko i kierunek wykonania zdjęć         |
|                 | Rzędy grobów na knoterach czynnych          |
|                 | Grob rodzinny, ogrodzenie metalowe kute     |
|  |   |
|  |   |





Widok ogólny