

# KARTA CMENTARZA

NR

20159

Z

<b>A</b> 1. Miejscowość  J A K T O R O W O	6. Nazwa cmentarza (ew. nazwa dawna) <i>Cmentarz przykościelny, rzymskokatolicki</i> (przy kościele pod wezwaniem) św. Anny	<b>B</b> 13. Najstarszy istniejący nagrobek (data)  1853 r.	15. Groby o znaczeniu historycznym lub osób szczególnie zasłużonych  brak danych
2. Gmina  S Z A M O C I N  <i>pow. CHODZIESKI</i>	7. Cmentarz dawny <input checked="" type="checkbox"/> tak  Cmentarz nowy (po 1945 r.) <input type="checkbox"/>	14. Istniejąca dokumentacja cmentarza i miejsce jej przechowywania  parafia katol. przy kościele	
3. Adres cmentarza  J A K T I R O W O p-ta Lipia Góra	8. Data założenia  XVIII <del>2 poł. XIX w.</del>	Plan aktualny  brak	
4. Poprzednie nazwy miejscowości  j w	9. Przynależność wyznaniowa:  obecna – katolicka  dawna – j w	Plan dawny  brak	
5. (Nie) czynny ew. podstawa zamknięcia  nieczynny	10. Powierzchnia w ha:  ogólna – <input type="text" value="0,45"/> 0,10 ha  wolna – <input type="text" value="-"/>	Inne materiały archiwalne  kronika parafialna	
11. Położenie cmentarza  Pojedyncze groby przy kościele pod wezwaniem św. Anny.	16. Bibliografia		
12. Uwagi Ter. Org. Adm. Państwowej	17. Uwagi użytkownika		



18. ELEMENTY CMENTARZA		Czy istnieją	I L O Ś Ć			
			Do XVIII w.	1 poł. XIX w.	2 poł. XIX w.	1 poł. XX w. (do 1945 r.)
Mur ogrodzeniowy		tak			140m	
Brama I-yl		tak			1	
Kościół		tak				
Kaplica I-el		nie				
Nagrobki:	wolnostojące	tak			2	
	przścienne	tak				1
	plyty	nie				
Mogily		nie				
Inne elementy		nie				

19. Które obiekty wpisane są do rejestru zabytków  
 Cmentarz nr A-577 z 1.03.1989 kościół nr rej. 1265/A z 30.09.1971 v. A-576/88

20. STARODRZEW	Ilość	Ø pnia w cm	Stan zdrowotny
lipa	8	50-95	b. dobry
kasztanowiec			
jesion	3	75	"
tuja (żywołnik)			

21. Czy na terenie cmentarza znajdują się zarejestrowane pomniki przyrody ew. aleje  
 nie

22. Ogólny stan zachowania zieleni na cmentarzu  
 Drzewostan w b. dobrym stanie, drzewa oznaczone nr nr 2 i 3 uznać za pomniki przyrody

23. Charakter rozplanowania cmentarza  
 swobodny, groby na obrzeżu terenu kościoła

24. Czytelność układu cmentarza:  
 - całość terenu  
 - kwater, brak  
 - nagrobków i mogił tak

25. Ogólny stan zachowania cmentarza (nagrobków i drzewostanu)  
 Groby zadbane, drzewostan w b. dobrym stanie

26. Istniejące zagrożenia  
 nie stwierdzono

27. Wnioski w zakresie prac:  
 - porządkowych systematyczna pielęgnacja  
 - remontowych bieżące remonty  
 - konserwatorskich całego obiektu

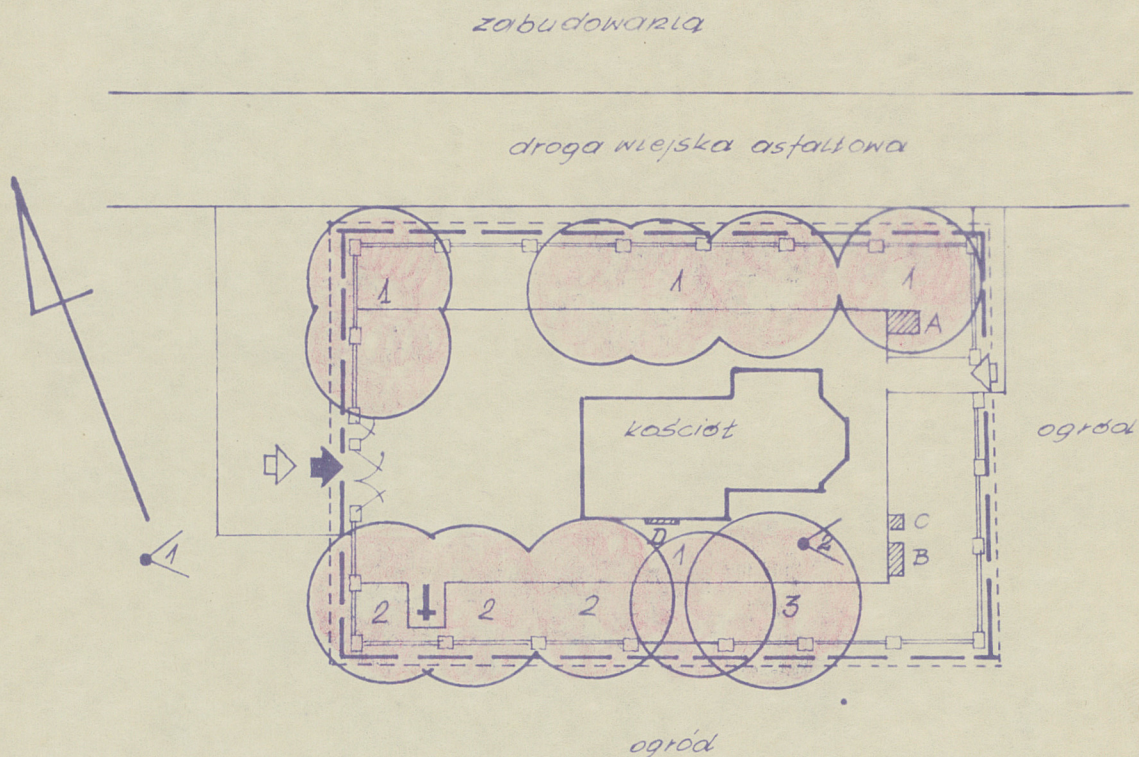
28. Wnioski w zakresie niezbędnej dokumentacji:  
 - poszczególnych nagrobków nie przewiduje się  
 - ewidencji całości cmentarza j w  
 - studium historycznego całego obiektu  
 - ewentualnie dokum. projektowej nie przewiduje się

29. Inne uwagi służb konserwatorskich

30. Wypełnił:  
 Inż. Lesław Czacki  
 00-043 Warszawa  
 ul. Czackiego 3/5  
 Data: 1987.08.



**ŁAKTOROWO** PLAN CMENTARZA  
PRZY KOŚCIELE ŚW. ANNY  
GM. SZAMOCIN  
WOJ. PILSKIE  
skala 1:500



**MATERIAŁ ROŚLINNY**

1. <i>Tilia cordata</i>	Lipa drobnolistna	φ	50
2. <i>Fraxinus excelsior</i>	Jesion wyniosły		75
3. <i>Tilia cordata</i>	Lipa drobnolistna		95

**Napisy na grobach**

A. Stanisław Tadeusz hr. Dunin  
ze Skrzynna  
20.08. 1831  
24.04. 1883












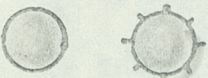


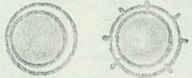

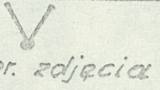


B. Jana Serebryńskiego  
urodzonego dnia 27 grudnia 1801  
zgoistego dnia 27 maja 1853

C. Tu spoczywają zwłoki  
śp.  
Franciszka i Julianny  
z Walszczyńskich  
Klarowiczów  
rodziców dwóch jedynych  
synów kapłanów

D. ks. prob. W. Janke  
ofiara ostatniej wojny światowej  
19.9. 1904  
zginął we wrześniu 1939



# LEGENDA DO PLANU

	Aktualna granica
	Pierwotna granica
	Kaplica, Kościół
	Miejsce lub pozostałości budowli
	Ogrodzenie trwałe
	Ogrodzenie trwałe o wartościach zabytkowych
	Ogrodzenia nietrwałe
	Bramy i furtki
	a. Aktualne wejście b. Dawne wejście
	Masywny starodrzewia
	Szpalery lub aleje
	Pojedyncze stare drzewa liściaste, iglaste
	Skupiny krzewów
	Zywopłoty
	Drzewa uznane za pomniki przyrody
	Pojedyncze młode drzewa
	Stawisko i kierunek wykonania zdjęcia
	Rzędy grobów na kwaterach czynnych
	Grob rodzinny, ogrodzenie metalowe kute





1. Widok na kościół

2. Pojedyncze groby