

Województwo **Wielkopolskie**
leszczyńskie**KARTA CMENTARZA**

NR

21009

Z

A 1. Miejscowość LESZNO	6. Nazwa cmentarza (ew. nazwa dawna) (L A P I D A R I U M cmentarz miejski przykościelny poewangelicki)	B 13. Najstarszy istniejący nagrobek (data) 1620 rok	15. Groby o znaczeniu historycznym lub osób szczególnie zasłużonych nagrobek Dr Jana Metziga 1804-1868 rok
2. Gmina Leszno pow. LESZCZYŃSKI	7. Cmentarz dawny <input checked="" type="checkbox"/> Cmentarz nowy (po 1945 r.) <input checked="" type="checkbox"/>	14. Istniejąca dokumentacja cmentarza i miejsce jej przechowywania -	
3. Adres cmentarza Pl.Dr J.Metziga 20	8. Data założenia lata 50-te XX wieku z inicjatywy arch.P.Wilczyńskiego i przedstawicieli P.M.R.N.	Plan aktualny w Karcie cmentarza 1:500 proj.St.Raczkowskiego w Biurze Proj.Bud.Kom.w P-niu	
4. Poprzednie nazwy miejscowości Leszczno, Lissa	9. Przynależność wyznaniowa: obecna - rzym.-katm dawna - ewangelicka	Plan dawny plan m.Leszna w W.K.Z. w P-niu z XVII wieku, mapa starostw z 1825-1891r w W.A.P. w P-niu 1:4000 plan muru w karcie z 1965r	
5. (Nie) czynny nieczynny ew. podstawa zamknięcia	10. Powierzchnia w ha: ogólna - 0,23 wolna - -	Inne materiały archiwalne w B.D.Z. w Lesznie karty ruchome nagr., karta k.św.Krzyża z 1965r w B.D.Z. w Lesznie, Akta k.ew.św.Jana 1715-1939r, w W.A.w Lesznie, Akta m.Leszna nr.21	
11. Położenie cmentarza Cmentarz usytuowany jest przy kościele św.Krzyża w Lesznie. Kształt granic nekropoli wyznacza ją od Pn :Pl.Dr J.Metziga, od zach.Al.Armił Czerwonej, od Pd Al.Walki Młodych i od wsch. ul.Szkolna. Lapidarium położone jest na płaskim terenie.	16. Bibliografia 1793-1956r w W.A.P. w P-niu Kat.zab.sztuki w Polsce.T.V,z.12,s.32-33,B.Zgodziński-Woj.leszczyńskie.s.44,E.Kręglewska-Foksowicz-Mecenat mieszcz. i dworski w XVII i XVIII w w Lesznie.1981r w Mat.Sesji H.S.,s.74-80,St.Rospond-Sł.etym.1984r,s.148, St.Raczkowski-Lapidarium nagr.w "Ogrodnictwo"nr.10,84r		
12. Uwagi Ter. Org. Adm. Państwowej nie ma	17. Uwagi użytkownika s.24, Polityka nr.44/83r Kościół i lapidarium od 1977r w adm.kościółka rzymsko-kat. Parafia kat.od 1.07.1982roku Do dzisiaj istnieje parafia ewang.p.w.św.Krzyża w Mogan- cji		

C 18. ELEMENTY CMENTARZA		Czy istnieją	I L O Ś Ć				
			Do XVIII w.	1 poł. XIX w.	2 poł. XIX w.	1 poł. XX w. (do 1945 r.)	2 poł. XX w.
Mur ogrodzeniowy		tak	1				
Brama I-yl		tak					2
Kościół		tak	1				
Kaplica I-el		nie					
Nagrobki:	wolnostojące	tak	3				1
	przyscienne	tak	35				
	płyty	tak	46				
Mogiły		nie					
Inne elementy Obeliski		tak	14				
19. Które obiekty wpisane są do rejestru zabytków Lapidarium z początku XVIII wieku, k.św.Krzyża z 1711 roku, mur ceglany, tynkowany z pocz.XVIII wieku płyty nagrobne, tabl.przyscienne i obeliski od XVII-XIX wieku <div style="text-align: right;">A-202/82/65-822/2/Lkp/A</div>							
20. STARODRZEW		Ilość	Ø pnia w cm	Stan zdrowotny			
lipa		2	60-1,1	dobry			
kasztanowiec		-					
jesion		-					
tuja (żywotnik)		-					
dąb		1	1,00	dobry			
brzoza		1	35	dobry			
21. Czy na terenie cmentarza znajdują się zarejestrowane pomniki przyrody ew. aleje nie ma							
22. Ogólny stan zachowania zieleni na cmentarzu zachowano kilka zdrowych egz. starodrzewia							
23. Charakter rozplanowania cmentarza Nekropola o charakterze przykościelnym oparta jest na planie prostokąta z drogą obiegającą k. Głównym elem.cment.jest mur z wmont.tabl.							
24. Czytelność układu cmentarza: nagr. <ul style="list-style-type: none"> - całość dobra-jasny układ założenia - kwater nie ma - nagrobków i mogił dobra-widoczna opieka konserwatorska 							
25. Ogólny stan zachowania cmentarza (nagrobków i drzewostanu) Lapidarium znajduje się pod ochroną Konserwatora i parafii p.w.św.Krzyża.Teren zadbany,nieliczny starodrzew							
26. Istniejące zagrożenia nie dotyczy							
27. Wnioski w zakresie prac: <ul style="list-style-type: none"> - porządkowych nie dotyczy - remontowych nie dotyczy - konserwatorskich nie dotyczy 							
28. Wnioski w zakresie niezbędnej dokumentacji: <ul style="list-style-type: none"> założono w 1967 r karty ruchome/62 - poszczególnych nagrobków szt./, założono wraz z Kartą cment.5 kart nagr. - ewidencji całości cmentarza założenie Teczki cmentarza - studium historycznego Opracowanie dziejów cm.walorów art., in- ewentualnie dokum. projektowej deksu nazwisk nie dotyczy							
29. Inne uwagi służb konserwatorskich -							30. Wypełnił: mgr P.Buchalski Data: 14.12.85r

Al. Armii Czerwonej








Muzeum

Pl. Dr Metzioga

ul. Szkolna

SKALA 1:500

LEGENDA

-  zab. mur z niszami i nagr. przysięcinnymi
-  obeliski nagr. bez mogil
-  nagr. Dr Metzioga
-  nagr. przysięcienne
-  staroarzew
-  fot. nagr.
-  fot. wiatrakowa

20

N

Al. Walki Młodych



1.



2.



3.



4.



5.



6.