

Województwo **Wielkopolskie**  
PILSKIE

# KARTA CMENTARZA

NR

20397

N

**A**

1. Miejscowość

Piłka

2. Gmina

Drawsko

pow. **WĄRNKOWSKO-TRZCIANECKI**

3. Adres cmentarza

64-732 Piłka

4. Poprzednie nazwy miejscowości

przed 1918 nazwą niem.  
Schneidemuehlchen

5. (Nie) czynny

~~ew. podstawa zamknięcia~~

Zarządzenie Ministra Gosp.  
Komunalnej z 10.03.1961

6. Nazwa cmentarza (ew. nazwa dawna)

(nieznana)

*Cmentarz ewangelicki*

7. Cmentarz  
dawny

☒ tak

Cmentarz  
nowy (po 1945 r.)

☐ nie

8. Data założenia

XIX w.

9. Przynależność wyznaniowa:

obecna - -

dawna - ewangelicka

10. Powierzchnia w ha:

ogólna -

wolna -

**B**

13. Najstarszy istniejący nagrobek  
(data)

1902

14. Istniejąca dokumentacja cmentarza  
i miejsce jej przechowywania

Plan aktualny brak

Plan dawny nie odnaleziono

Inne materiały archiwalne

nie odnaleziono

15. Groby o znaczeniu historycznym  
lub osób szczególnie zasłużonych

brak

11. Położenie cmentarza

we wschodnim krańcu wsi, po lewej stro-  
nie ok. 70 m od szosy na Marylin, vis à vis cmentarza  
komunalnego.

12. Uwagi Ter. Org. Adm. Państwowej

brak

16. Bibliografia Słownik Geograficzny Królestwa Polskiego,  
t. 8, s. 156; Werner A., Geschichte der evangelischen  
Parochien in der Provinz Posen, Posen 1898.

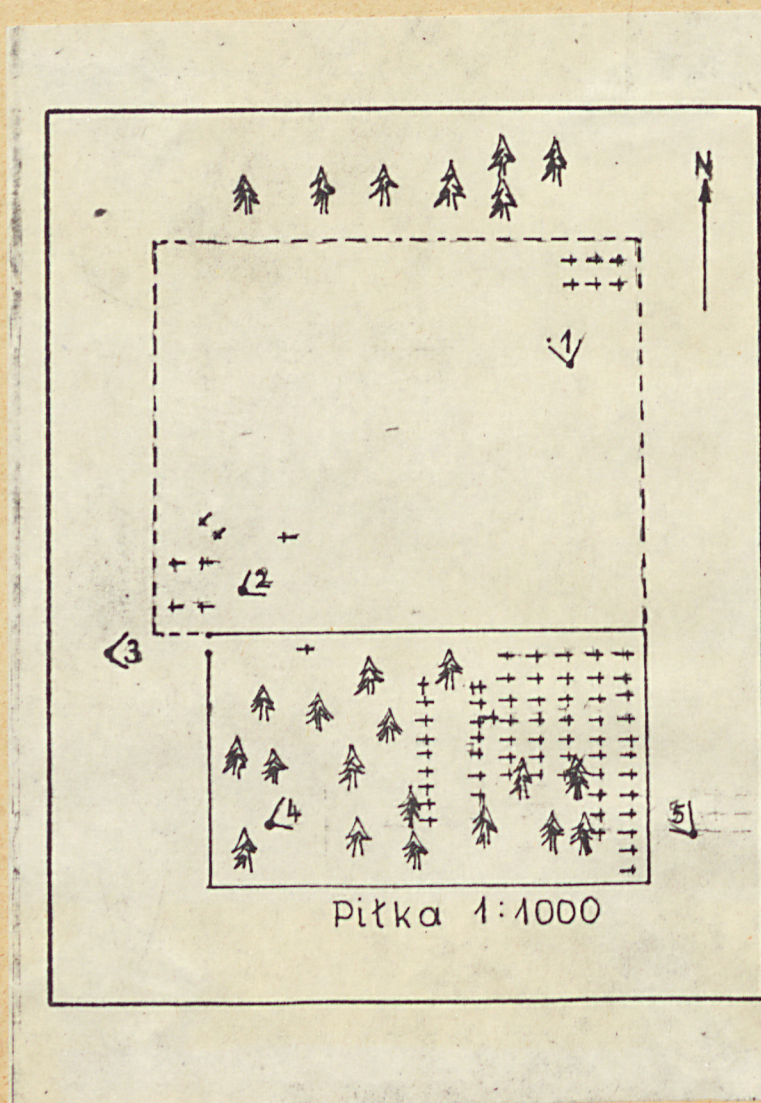
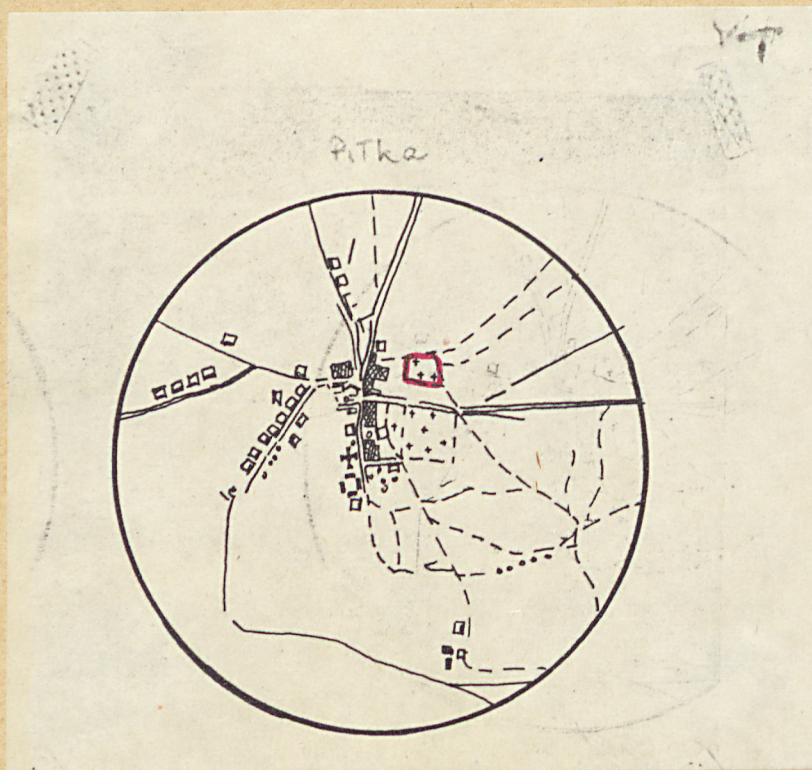
17. Uwagi użytkownika

brak



<b>C</b> 18. <b>ELEMENTY CMENTARZA</b>		Czy istnieją	I L O Ś Ć					23. Charakter rozplanowania cmentarza regularny, wielokwaterowy, groby orientowane na osi W-E
			Do XVIII w.	1 poł. XIX w.	2 poł. XIX w.	1 poł. XX w. (do 1945 r.)	2 poł. XX w.	
Mur ogrodzeniowy		nie						24. Czytelność układu cmentarza: - całość nieczytelny - kwater, czytelny we fragmentach - nagrobków i mogił czytelnych kilkadziesiąt
Brama I-yl		tak				X		
Kościół		nie						
Kaplica 'el		nie						
Nagrobki:	wolnostojące	tak			ok. 74 szt. zdekomplet.			25. Ogólny stan zachowania cmentarza (nagrobków i drzewostanu) zły
	przyscienne	nie						
	plyty	nie						
Mogily		nie						
Inne elementy		nie						26. Istniejące zagrożenia zarastanie, zaśmiecanie, teren wyrębu lasu
19. Które obiekty wpisane są do rejestru zabytków brak								
20. STARODRZEW		Ilość	Ø pnia w cm	Stan zdrowotny				
lipa		-						
kasztanowiec		-						
jesion		-						
tuja (żywotnik)		-						
21. Czy na terenie cmentarza znajdują się zarejestrowane pomniki przyrody ew. aleje nie								27. Wnioski w zakresie prac: - porządkowych uporządkowanie terenu - remontowych brak - konserwatorskich brak
22. Ogólny stan zachowania zieleni na cmentarzu zły								
23. Charakter rozplanowania cmentarza regularny, wielokwaterowy, groby orientowane na osi W-E								
24. Czytelność układu cmentarza: - całość nieczytelny - kwater, czytelny we fragmentach - nagrobków i mogił czytelnych kilkadziesiąt								
25. Ogólny stan zachowania cmentarza (nagrobków i drzewostanu) zły								28. Wnioski w zakresie niezbędnej dokumentacji: brak - poszczególnych nagrobków - ewidencji całości cmentarza - studium historycznego - ewentualnie dokum. projektowej
26. Istniejące zagrożenia zarastanie, zaśmiecanie, teren wyrębu lasu								
27. Wnioski w zakresie prac: - porządkowych uporządkowanie terenu - remontowych brak - konserwatorskich brak								
28. Wnioski w zakresie niezbędnej dokumentacji: brak - poszczególnych nagrobków - ewidencji całości cmentarza - studium historycznego - ewentualnie dokum. projektowej								
29. Inne uwagi służb konserwatorskich brak								30. Wypełnił: T. Baraniuk Data: 18 XII 1987


























- 1,2. Wyręb drzew w płn. części cmentarza
3. Brama
4. Stan zachowania nagrobków
5. Widok na cmentarz od strony pld-wschodniej