

KARTA CMENTARZA

NR

20306

N

A 1. Miejscowość GĘBICZYN	6. Nazwa cmentarza (ew. nazwa dawna) Cmentarz ewangelicki	B 13. Najstarszy istniejący nagrobek (data) brak danych	15. Groby o znaczeniu historycznym lub osób szczególnie zasłużonych brak danych
2. Gmina CZARNKÓW pow. CZARNKOWSKO-TRZCIANECKI	7. Cmentarz dawny <input checked="" type="checkbox"/> tak Cmentarz nowy (po 1945 r.) <input type="checkbox"/> -	14. Istniejąca dokumentacja cmentarza i miejsce jej przechowywania. Plan aktualny brak	
3. Adres cmentarza Gębiczyn	8. Data założenia 2 poł. XIX wieku	Plan dawny brak	
4. Poprzednie nazwy miejscowości Gembitz-Hauland	9. Przy należność wyznaniowa obecna — - dawna — ewangelicka	Inne materiały archiwalne mapa topogr. (Messtischblatt) 1:25000 ark. 1643 z 1890-92 r.	
5. (Nie) czynny ew. podstawa zamknięcia nieczynny	10. Powierzchnia w ha: ogólna — <input type="text" value="0,22"/> wolna — <input type="text" value="-"/>		
11. Położenie cmentarza we wsch. części wsi w odl. 80 m drogi z Radomia bezpośrednio za nowym kościołem. Teren równy, otoczenie las	16. Bibliografia brak		
12. Uwagi Ter. Org. Adm. Państwowej Nadl. Sarbia, Obręb Wyszyny, oddz. 287A pododdz. b	17. Uwagi użytkownika bez wydzielenia z pow. leśnej		

18. Elementy cmentarza		I L O Ś C				
Czy istnieją		Do XVIII w.	1 poł. XIX w.	1 poł. XIX w.	2 poł. XX w. (do 1945 r.)	2 poł. XX w.
Mur ogrodzeniowy		nie				
Brama(y)		nie				
Kościół		nie				
Kaplica(e)		nie				
Nagrobki:	wolnostojące	nie				
	przyscienne	nie				
	plyty	nie				
Mogily		nie				
Inne elementy		nie				

19. Które obiekty wpisane są do rejestru zabytków żadne

20. STARODRZEW	Ilość	Ø pnia w cm	Stan zdrowotny
lipa			
kasztanowiec			
jesion			
tuja (żywotnik)			
dąb	11	60	dobry
brzoza	1	50	dobry

21. Czy na terenie cmentarza znajdują się zarejestrowane pomniki przyrody ew. aleje nie

22. Ogólny stan zachowania zieleni na cmentarzu
grupy dębów, podrost i murawa

23. Charakter rozplanowania cmentarza

regularny

24. Czytelność układu cmentarza:

- całości czytelne granice pierw. ukł. przestrz.
- kwater zatarta
- nagrobków i mogił zatarta

25. Ogólny stan zachowania cmentarza (nagrobków i drzewostanu)
brak nagrobków, luźny drzewostan

26. Istniejące zagrożenia
brak zagrożeń

27. Wnioski w zakresie prac:

- porządkowych nie przewiduje się
- remontowych j.w.
- konserwatorskich j.w.

28. Wnioski w zakresie niezędnej dokumentacji:

- poszczególnych nagrobków nie
- ewidencji całości cmentarza nie
- studium historycznego nie
- ewentualnie dokum. projektowej nie

29. Inne uwagi służb konserwatorskich
ochrona układu przestrz.

30. Wypełnit: inż.
Henryk Grecki
Data: 30.09.90 r.

KIER. HUTA
DR. GRUNT.

ZABUDOWANIA
I
MIEJSCE
D. AWNEGO
KOŚCIOŁA

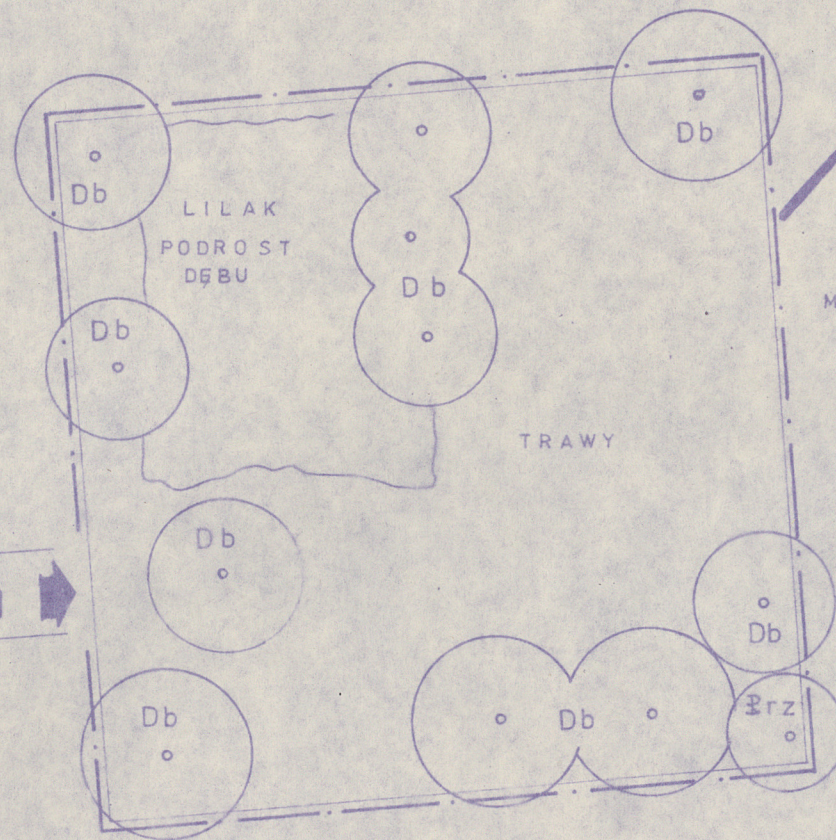

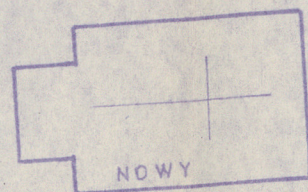
KIER. GĘBICE

DR. GRUNT.

KIER. RADOM

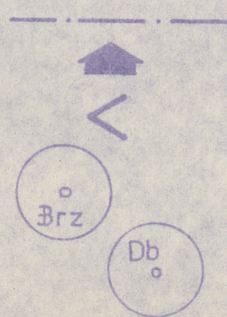
DR. GRUNT.

KIER. NIEWIEMKO



CMENTARZ NIECZYNNY GĘBICZYN

gm. Czarnkowo woj. pilskie
1 : 500

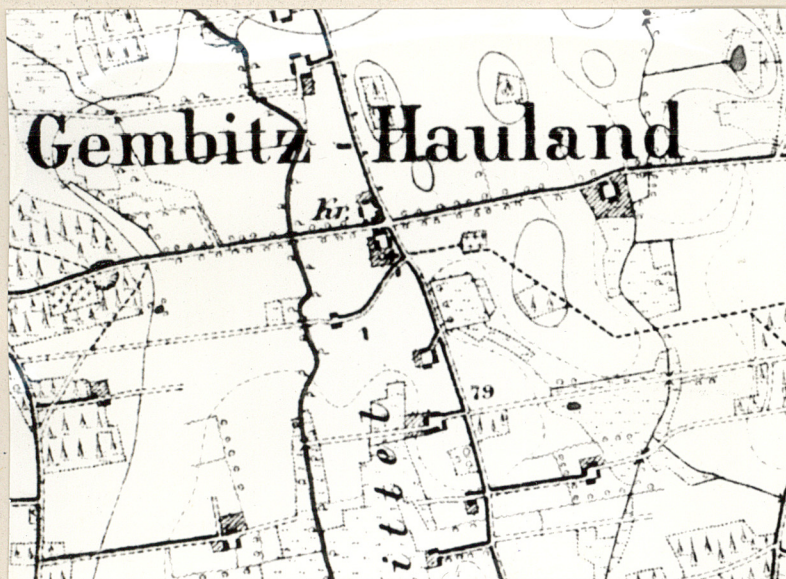


DAWNA I AKTUALNA GRANICA CMENTARZA
DAWNE WEJŚCIE

STANOWISKO I KIER. WYK. ZDJ. FOTO

BRZOZA BRODAWKOWATA

DĄB SZYPUŁKOWY





Gębiczyn, cm. nieczynny
1. Wnętrze; widok ogólny