

KARTA CMENTARZA

NR

20321

Z

A 1. Miejscowość HUTA SZKLANA	6. Nazwa cmentarza (ew. nazwa dawna) Cmentarz ewangelicki	B 13. Najstarszy istniejący nagrobek (data) 1871(fot.9), 1891(fot.6), 1893(fot.3), 1895(fot.8), 1897(fot.4)	15. Groby o znaczeniu historycznym lub osób szczególnie zasłużonych brak danych
2. Gmina KRZYŻ WIELKOPOLSKI pow. GARNKOWSKO-TRZCIANECKI	7. Cmentarz dawny <input checked="" type="checkbox"/> tak Cmentarz nowy (po 1945 r.) <input type="checkbox"/> -	14. Istniejąca dokumentacja cmentarza i miejsce jej przechowywania Plan aktualny brak Plan dawny brak	
3. Adres cmentarza Huta Szklana	8. Data założenia połowa XIX wieku		
4. Poprzednie nazwy miejscowości Glashütte	9. Przynależność wyznaniowa: obecna - - dawna - ewangelicka		
5. (Nie) czynny ew. podstawa zamknięcia nieczynny	10. Powierzchnia w ha: ogólna - <input type="text" value="0,98"/> wolna - <input type="text" value="-"/>	Inne materiały archiwalne mapa stolikowa (Messtischblatt) 1:25000, ark. 1639 z 1891 r.	
11. Położenie cmentarza w pd.-wsch. części wsi ulicówki, ok. 100 m od linii zabudowań. Teren równy, otoczenie: młodnik i las sosnowy, nieużytek i pole	16. Bibliografia brak		
12. Uwagi Ter. Org. Adm. Państwowej brak uwag	17. Uwagi użytkownika brak uwag		

C 18. ELEMENTY CMENTARZA		Czy istnieją	I L O Ś Ć				
			Do XVIII w.	1 poł. XIX w.	2 poł. XIX w.	1 poł. XX w. (do 1945 r.)	2 poł. XX w.
Mur ogrodzeniowy		nie					
Brama I-yl		nie					
Kościół		nie					
Kaplica I-el		tak				1	
Nagrobki:	wolnostojące	tak			7		
	przyścienne	nie					
	plyty	nie					
Mogiły		tak			40	105	
Inne elementy							
19. Które obiekty wpisane są do rejestru zabytków							
żadne <i>A-649/89 z 6.01.1990</i>							
20. STARODRZEW		Ilość	Ø pnia w cm	Stan zdrowotny			
lipa		9	50	dobry			
kasztanowiec							
jesion							
tuja (żywołnik)							
dąb		35	60	dobry			
klon		1	60	dobry			
21. Czy na terenie cmentarza znajdują się zarejestrowane pomniki przyrody ew. aleje							
nie							
22. Ogólny stan zachowania zieleni na cmentarzu							
starodrzew, gęsty podrost i zakrzewienie, w runie bluszcz							
23. Charakter rozplanowania cmentarza							
regularny							
24. Czytelność układu cmentarza:							
– całość czytelne granice							
– kwater, zatarta							
– nagrobków i mogił czytelny układ mogił							
25. Ogólny stan zachowania cmentarza (nagrobków i drzewostanu)							
nagrobki zdewastowane, drzewostan w pełni zachowany							
26. Istniejące zagrożenia							
dewastacja							
27. Wnioski w zakresie prac:							
– porządkowych nie przewiduje się							
– remontowych tak – kaplicy							
– konserwatorskich nie przewiduje się							
28. Wnioski w zakresie niezbędnej dokumentacji:							
– poszczególnych nagrobków tak							
– ewidencji całości cmentarza teczka ewidenc.							
– studium historycznego. nie							
– ewentualnie dokum. projektowej nie							
29. Inne uwagi służb konserwatorskich						30. Wypełnił:	
ochrona układu przestrzen.						inż. H. Grecki	
						Data:	
						30.11.88 r.	

Cmentarz nieczynny HUTA SZKLANA

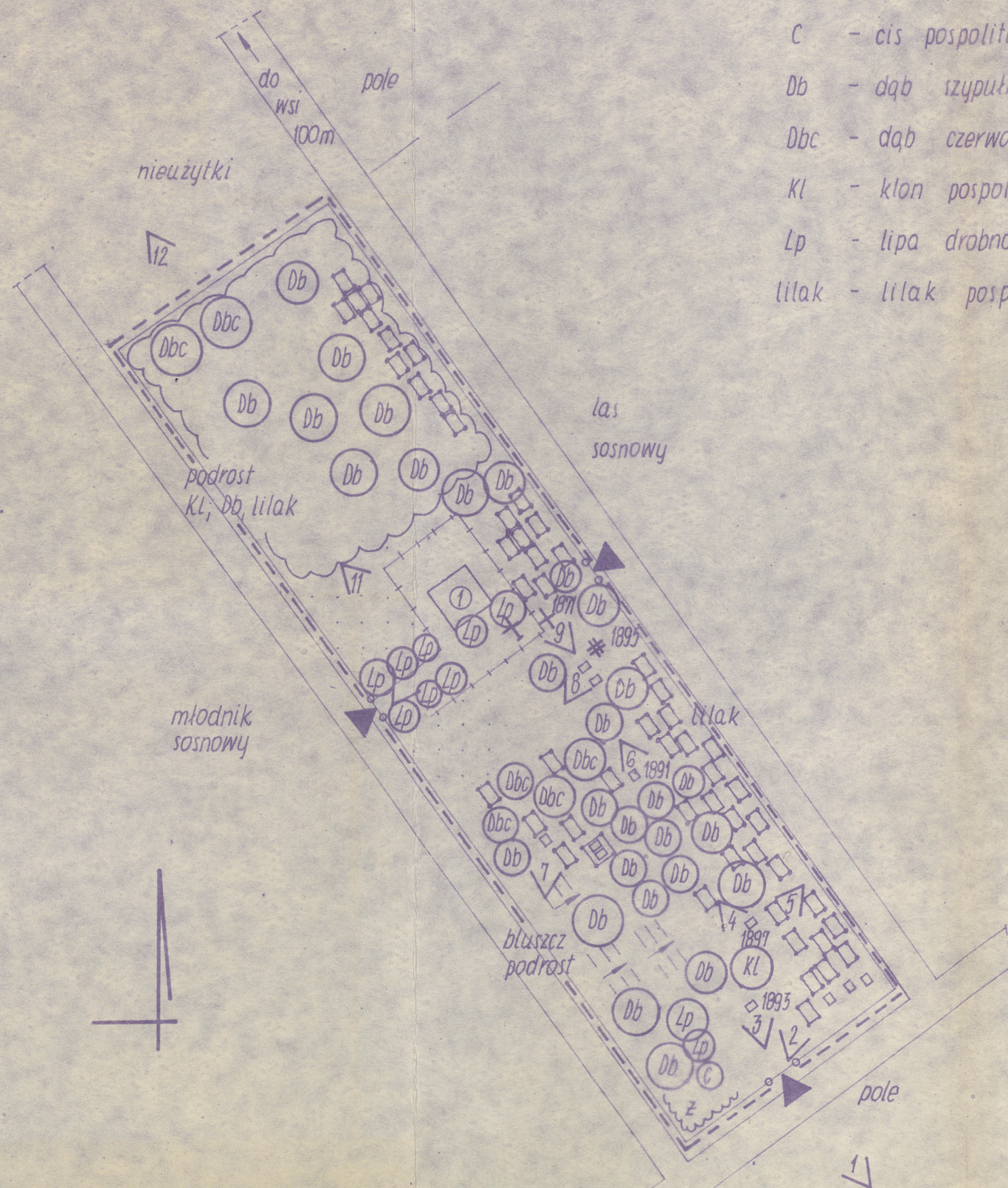
gm. Krzyż
woj. pilskie

1:1000

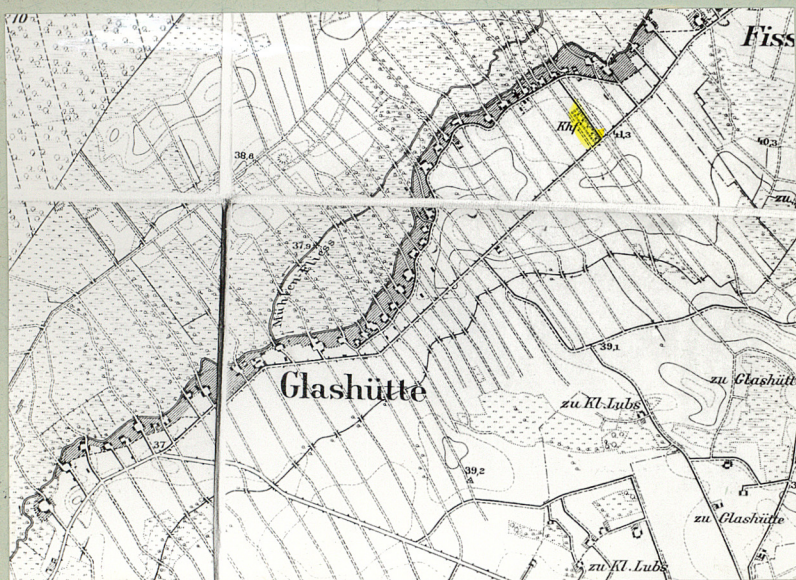
Skróty:

- C - cis pospolity
- Db - dąb szypułkowy
- Dbc - dąb czerwony
- Kl - klon pospolity
- Lp - lipa drobnolistna
- lilak - lilak pospolity

- dawna i aktualna granica cmentarza
- sztachety
- ① dom przedpogrzebowy
- † krzyż cmentarny
- grodzienie metalowe kwater rodzinnych
- # 1895 krzyż kamienny nagrobny; rok pochówku
- 1897 nagrobek; rok pochówku
- + 1891 metalowy krzyż nagrobny; rok pochówku
- ▲ dawne wejście
- <1> stan. i kier. wyk. zdj. foto.
- ==|== rzędy mogił
- ~ żywoplot żywotnikowy
- ~ zakrzewienie i podrost
- ... murawa
- drzewo liściaste



31. Szkic cmentarza



Huta Szklana, gm. Krzyż; cm. nieczynny
1. Widok ogólny od str. bramy głównej






9. Nagrobek - inskrypcja
10. Krzyż nagrobkowy z 1871 r.- najstarszy z zachowanych
11. Aleja lipowa, w głębi krzyż cmentarny
12. Kaplica cmentarna



2. Widok ogólny ze str. pn.-zach.
3. Wnętrze, kwatery rodzinne
4. Nagrobek z 1893 roku
5. Nagrobek z 1897 i 1935 roku



6. Ogrodzenie metalowe kwatery rodzinnej
7. Nagrobek z 1891 roku w formie otwartej księgi
8. Kute w metalu ogrodzenie kwatery rodzinnej