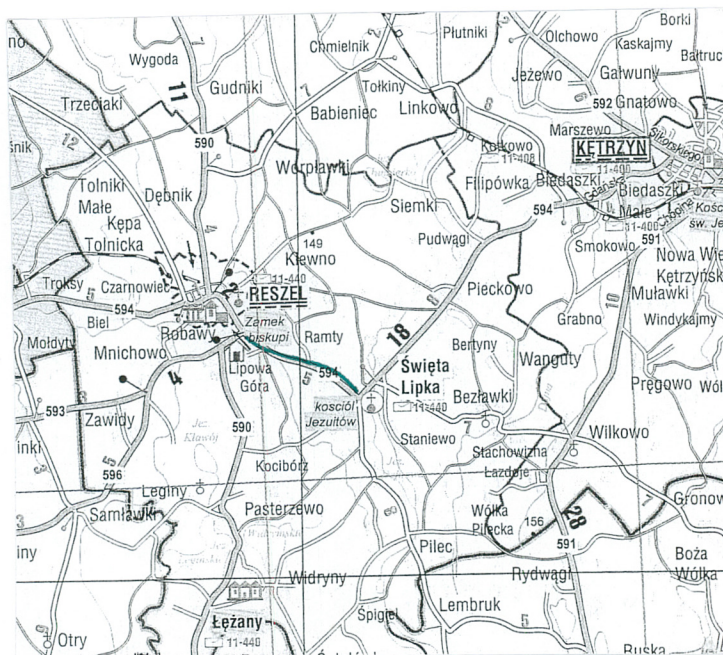


**OŚRODEK DOKUMENTACJI
ZABYTEKÓW
W WARSZAWIE**
KARTA EWIDENCYJNA ZABYTEKÓW
ARCHITEKTURY I BUDOWNICTWA

A	B	C	D	E	F	G	H	I	J	K	L	Ł	M	N	O	P	R	S	T	U	V	W	X	Y	Z
---	---	---	---	---	---	---	---	---	---	---	---	---	---	---	---	---	---	---	---	---	---	---	---	---	---

Nr
8025

1. Obiekt	2. Czas powstania	3. Miejscowość
KAPLICZKI RÓŻAŃCOWE	1734 (1731?)	Reszel – Św. Lipka



4. Adres
-
nr hipoteczny
5. Przynależność administracyjna
Województwo warmińsko-mazurskie
Powiat Kętrzyn
Gmina Reszel
6. Poprzednie nazwy miejscowości
Rössel – Heiligelinde
7. Przynależność administracyjna przed 01.01.1999
województwo olsztyńskie
8. Właściciel i jego adres
-
9. Użytkownik i jego adres
-
10. Rejestr zabytków
A-802/O
z dnia 9 września 1968 r.

Kapliczki przydrożne stanowią element charakterystyczny dla krajobrazu Warmii. W dawnych czasach wyraźnie odróżniały tereny katolickiej Warmii od protestanckich Mazur. Przydrożne kapliczki, a także krzyże, wznoszone były przez miejscową ludność, a ich autorami byli najczęściej artyści i rzemieślnicy ludowi, stąd różnorodna forma architektoniczna.

Zespół piętnastu kapliczek Drogi Różańcowej przy drodze z Reszla (Rössel) do Świętej Lipki (Heiligelinde), na trasie liczącej około sześciu kilometrów, jest jednym z najciekawszych przykładów kapliczek historycznej Warmii. Wzniesiono je na trasie pielgrzymek do miejsca kultu Matki Boskiej w Świętej Lipce, znajdującej się niegdyś na terenie ewangelickich Mazur. Kapliczki powstały w roku 1734 (Mieczysław Orłowicz podaje datę 1731), w okresie, który uważa się za szczytowy dla popularności zespołu pielgrzymkowego w Świętej Lipce. Autorstwo umieszczonych w nich płaskorzeźb przypisuje się Maciejowi Zachowiczowi (Zachowiczowi) z Królewca, jednakże istnieją co do tego wątpliwości, gdyż Zachowicz był kamieniarzem i mógł on jedynie dostarczać materiał – kamienne płyty do wykonania płaskorzeźb. Na podstawie ksiąg rachunkowych ustalono daty renowacji kapliczek: 1738, 1749, 1755 i 1758. Prace polegały jedynie na malowaniu i kitowaniu. Takie prace przeprowadzano tu wielokrotnie. Znajdujące się obecnie na zwieńczeniach kapliczek chorągiewki z datami, zostały umieszczone znacznie później i dotyczą czasu renowacji obiektów w roku 1968.

Sytuacja: Zespół piętnastu obiektów usytuowany jest na blisko sześciokilometrowej trasie z Reszla do św. Lipki. Kapliczki stoją na poboczu naprzemiennie po północnej i południowej stronie drogi. Większość sytuowana jest na niewielkim podwyższeniu terenu, zwrócenie elewacją frontową w kierunku drogi.

Ściany: murowane z cegły ceramicznej pełnej na zaprawie wapiennej, na cokole z kamienia polnego na zaprawie wapiennej, w całości tynkowane na biało.

Pokrycie dachu: dachówka ceramiczna esówka i gąsiorzy na zaprawie.

Rzut: kapliczki na planie wielokąta, sześć- lub siedmiobocznego.

Bryła: kapliczki w formie wielobocznego, wydłużonego monolitu pokryte są wielospadowymi daszkami. Kapliczki o różnych proporcjach i wysokościach.

Elewacje: elewacje frontowe: strefa cokołowa oddzielona niewielkim uskokiem, powyżej nisza zamknięta półkoliście flankowana pilastrami na bazach, ze zdwojoną głowicą, z których wyższa jest częścią uskokowego gzymsu wieńczącego obiegającego dookoła wszystkie elewacje. Część posiada jeszcze jeden gzymś. W 10 kaplicach elewację frontową wieńczy trójkątny naczółek ograniczony uskokowym gzymsem. Nieco odmiennie ukształtowana jest kapliczka w Reszlu. Szczyt elewacji frontowej jest znacznie bardziej rozbudowany o trójlistnym w formie zakończeniu, brak gzymsu koronującego. Ostatnia kapliczka przed św. Lipką posiada formę okrągłego słupa na wysokim cokole, którego elewacje rozczłonkowane są czterema pilastrami, z biegnącym dookoła wydatnym gzymsem koronującym.

Wyposażenie: W niszach elewacji frontowej 13 kapliczek osadzone tablice ze sztucznego kamienia z reliefowymi przedstawieniami scen z Nowego Testamentu. Tablicy nie posiadają kapliczka w Reszlu oraz ostatnia przed św. Lipką. Część kaplic posiada na szczycie dachu metalowe zwieńczenie w postaci kutego, niewielkiego krzyża i chorągiewki z datą (1855 lub 1968).

14. Kubatura -	15. Powierzchnia użytkowa -	16. Przeznaczenie pierwotne obiekty kultu	17. Użytkowanie obecne obiekty kultu
18. Prace budowlane i konserwatorskie, ich przebieg i dokumentacja 1968 r. – kompleksowa renowacja konserwacje bieżące od momentu powstania nie dokumentowane.		19. Stan zachowania (fundamenty, ściany zewnętrzne, ściany wewnętrzne, sklepienia, stropy, konstrukcje dachowe, pokrycie dachu, wyposażenie i instalacje) Ogólny stan zachowania obiektów dostateczny. Elewacje miejscowo spękanе, wyprawy odspojone. W gorszym stanie płaskorzeźbione tablice: miejscowe ubytki, porośnięte mchami, zabrudzone.	
		20. Najpilniejsze postulaty konserwatorskie Wykonanie izolacji przeciwwilgociowych fundamentów. Prowadzenie bieżących konserwacji. Restauracja płyt reliefowych.	

21. Akta archiwalne (rodzaj akt, numer i miejsce przechowywania)

22. Bibliografia

Bałdowski J., Święta Lipka, Warszawa 1985
Hohleitner J., Kapliczki Warmii południowej, Olsztyn 2004
Kętrzyn. Z dziejów miasta i okolic, Olsztyn 1978
Kościoły i kaplice Archidiecezji Warmińskiej, T.II, Olsztyn 1999
Orłowicz M., Ilustrowany przewodnik po Mazurach pruskich i Warmii, Olsztyn
Paszenda J., Dzieje Świętej Lipki, Biuletyn Historii Sztuki, z. 3, Warszawa 1977

23. Źródła ikonograficzne i fotografie (rodzaj, miejsce przechowywania)

24. Uwagi różne

25. Opracował

Urszula Ulatowska, październik 2005 r.

tekst

Urszula Ulatowska, Paulina Żukowska

plany, rysunki

Urszula Ulatowska, Paulina Żukowska

zdjęcia fotograficzne

Urszula Ulatowska, Paulina Żukowska

miejsce przechowywania negatywów:

Wojewódzki Urząd Ochrony Zabytków w Olsztynie

Karta po wypełnieniu podlega ochronie na podstawie przepisów prawa autorskiego.

26. Adnotacje o inspekcjach, informacje o zmianach (daty, imiona i nazwiska wypełniających)

1. Miejscowość: Reszel – św. Lipka
gmina: Reszel
powiat: Kętrzyn
województwo: warmińsko-mazurskie

2. Obiekt (nazwa jak w karcie)

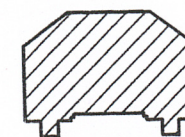
KAPLICZKI RÓŻAŃCOWE

3. Zawartość wkładki (nazwa obiektu lub materiału uzupełniającego)

Fotografie i rzut (kapliczka nr1)



1.



0.0 1.0 2.0

Wkładkę założyła Urszula Ulatowska, Paulina Żukowska, październik 2005 r.

Miejsce przechowywania materiałów: WUOZ w Olsztynie

1. Miejscowość: Reszel – św. Lipka
gmina: Reszel
powiat: Kętrzyn
województwo: warmińsko-mazurskie

2. Obiekt (nazwa jak w karcie)

KAPLICZKI RÓŻAŃCOWE

3. Zawartość wkładki (nazwa obiektu lub materiału uzupełniającego)

Fotografie i rzut (kapliczka nr 2)





Wkładkę założyła Urszula Ulatowska, Paulina Żukowska, październik 2005 r.

Miejsce przechowywania materiałów: WUOZ w Olsztynie



2.



WKŁADKA DO KARTY EWIDENCYJNEJ ZABYTKÓW ARCHITEKTURY I BUDOWNICTWA**ZAŁĄCZNIK NR 3**

1. Miejscowość: Reszel – św. Lipka
gmina: Reszel
powiat: Kętrzyn
województwo: warmińsko-mazurskie

2. Obiekt (nazwa jak w karcie)

KAPLICZKI RÓŻAŃCOWE

3. Zawartość wkładki (nazwa obiektu lub materiału uzupełniającego)


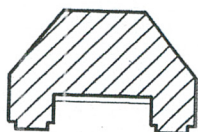
Fotografie i rzut (kapliczka nr 3)



Wkładkę założyła Urszula Ulatowska, Paulina Żukowska, październik 2005 r.

Miejsce przechowywania materiałów: WUOZ w Olsztynie

3.



1. Miejscowość: Reszel – św. Lipka
gmina: Reszel
powiat: Kętrzyn
województwo: warmińsko-mazurskie

2. Obiekt (nazwa jak w karcie)


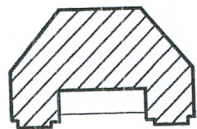
KAPLICZKI RÓŻAŃCOWE

3. Zawartość wkładki (nazwa obiektu lub materiału uzupełniającego)

Fotografie i rzut (kapliczka nr 4)



4.



1. Miejscowość: Reszel – św. Lipka
gmina: Reszel
powiat: Kętrzyn
województwo: warmińsko-mazurskie

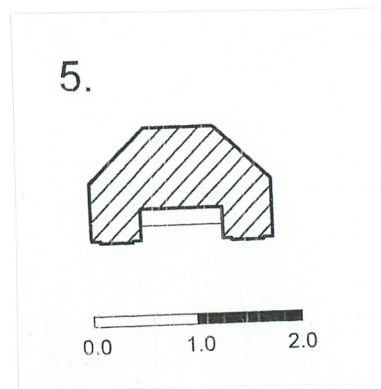
2. Obiekt (nazwa jak w karcie)

KAPLICZKI RÓŻAŃCOWE

3. Zawartość wkładki (nazwa obiektu lub materiału uzupełniającego)

Fotografie i rzuty (kapliczka nr 5)





1. Miejscowość: Reszel – św. Lipka
gmina: Reszel
powiat: Kętrzyn
województwo: warmińsko-mazurskie

2. Obiekt (nazwa jak w karcie)

KAPLICZKI RÓŻAŃCOWE



3. Zawartość wkładki (nazwa obiektu lub materiału uzupełniającego)

Fotografie i rzut (kapliczka nr 6)





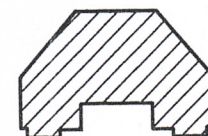
6.



1. Miejscowość: Reszel – św. Lipka gmina: Reszel powiat: Kętrzyn województwo: warmińsko-mazurskie	2. Obiekt (nazwa jak w karcie) KAPLICZKI RÓŻAŃCOWE	3. Zawartość wkładki (nazwa obiektu lub materiału uzupełniającego) Fotografie i rzut (kapliczka nr 7)
--	--	--



7.



0.0 1.0 2.0

Wkładkę założyła Urszula Ulatowska, Paulina Żukowska, październik 2005 r.

Miejsce przechowywania materiałów: WUOZ w Olsztynie

1. Miejscowość: Reszel – św. Lipka
gmina: Reszel
powiat: Kętrzyn
województwo: warmińsko-mazurskie

2. Obiekt (nazwa jak w karcie)

KAPLICZKI RÓŻAŃCOWE

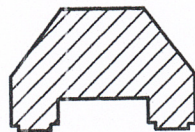
3. Zawartość wkładki (nazwa obiektu lub materiału uzupełniającego)

Fotografie i rzut (kapliczka nr 8)





8.

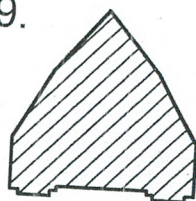


0.0 1.0 2.0

<p>1. Miejscowość: Reszel – św. Lipka gmina: Reszel powiat: Kętrzyn województwo: warmińsko-mazurskie</p>	<p>2. Obiekt (nazwa jak w karcie)</p> <p>KAPLICZKI RÓŻAŃCOWE</p>	<p>3. Zawartość wkładki (nazwa obiektu lub materiału uzupełniającego)</p> <p>Fotografie i rzut (kapliczka nr 9)</p>
--	---	---



9.



1. Miejscowość: Reszel – św. Lipka
gmina: Reszel
powiat: Kętrzyn
województwo: warmińsko-mazurskie

2. Obiekt (nazwa jak w karcie)


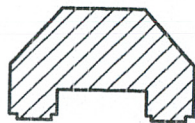
KAPLICZKI RÓŻAŃCOWE

3. Zawartość wkładki (nazwa obiektu lub materiału uzupełniającego)

Fotografie i rzut (kapliczka nr 10)



10.



1. Miejscowość: Reszel – św. Lipka
gmina: Reszel
powiat: Kętrzyn
województwo: warmińsko-mazurskie

2. Obiekt (nazwa jak w karcie)


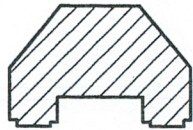
KAPLICZKI RÓŻAŃCOWE

3. Zawartość wkładki (nazwa obiektu lub materiału uzupełniającego)

Fotografie i rzut (kapliczka nr 11)



11.



1. Miejscowość: Reszel – św. Lipka
gmina: Reszel
powiat: Kętrzyn
województwo: warmińsko-mazurskie

2. Obiekt (nazwa jak w karcie)


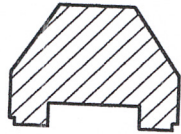
KAPLICZKI RÓŻAŃCOWE

3. Zawartość wkładki (nazwa obiektu lub materiału uzupełniającego)

Fotografie i rzut (kapliczka nr 12)



12.



1. Miejscowość: Reszel – św. Lipka
gmina: Reszel
powiat: Kętrzyn
województwo: warmińsko-mazurskie

2. Obiekt (nazwa jak w karcie)


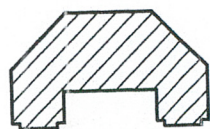
KAPLICZKI RÓŻAŃCOWE

3. Zawartość wkładki (nazwa obiektu lub materiału uzupełniającego)

Fotografie i rzut (kapliczka nr 13)



13.



1. Miejscowość: Reszel – św. Lipka
gmina: Reszel
powiat: Kętrzyn
województwo: warmińsko-mazurskie

2. Obiekt (nazwa jak w karcie)

KAPLICZKI RÓŻAŃCOWE

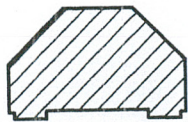
3. Zawartość wkładki (nazwa obiektu lub materiału uzupełniającego)

Fotografie i rzut (kapliczka nr 14)





14.



0.0 1.0 2.0

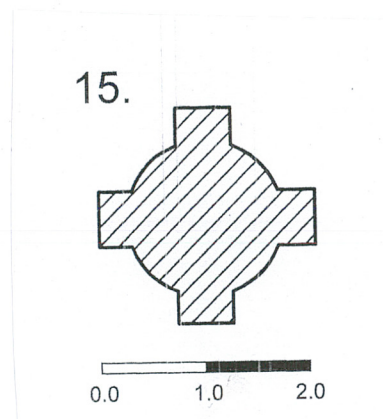
1. Miejscowość: Reszel – św. Lipka
gmina: Reszel
powiat: Kętrzyn
województwo: warmińsko-mazurskie

2. Obiekt (nazwa jak w karcie)

KAPLICZKI RÓŻAŃCOWE

3. Zawartość wkładki (nazwa obiektu lub materiału uzupełniającego)

Fotografie i rzut (kapliczka nr 15)



WKŁADKA DO KARTY EWIDENCYJNEJ ZABYTEKÓW ARCHITEKTURY I BUDOWNICTWA**ZAŁĄCZNIK NR 16**

1. Miejscowość: Reszel – św. Lipka
gmina: Reszel
powiat: Kętrzyn
województwo: warmińsko-mazurskie

2. Obiekt (nazwa jak w karcie)

KAPLICZKI RÓŻAŃCOWE

3. Zawartość wkładki (nazwa obiektu lub materiału uzupełniającego)

Mapa archiwalna