

1. Obiekt

Wiatrak drewniany / z żurawiem studni/

2. Czas powstania

druga połowa XIX w

3. Miejscowość

Jabłonowo

11. Zdjęcia, plan sytuacyjny, rzuty



4. Adres

Jabłonowo 43
nr hipoteczny

5. Przynależność administracyjna

województwo Ciechanowskie

gmina Płońnica

6. Poprzednie nazwy miejscowości

7. Przynależność administracyjna
przed 1.VI.1975

województwo Olsztyńskie

powiat Działdowo

8. Właściciel i jego adres

Józef Kamiński
Jabłonowo 43

9. Użytkownik i jego adres

jw.

10. Rejestr zabytków

Nr..... data

autor zdjęć arch. Ludwik Szperl
data wykonania 1979
miejsce przechowywania negatywów WKZ Ciechanów

12. Autorzy, historia obiektu, określenia stylu.

13. Opis (sytuacja, materiał i konstrukcja, rzut, bryła, elewacje, dach, wnętrze wyposażenie, instalacje)

Zagroda położona na południowy zachód od wsi, przy skrzyżowaniu asfaltowej drogi do Dkutowa z drogą polną do Wawrowa. Od północnego wschodu graniczy z sąsiednią zagrodą, od południowego wschodu i zachodu z polami uprawnymi, od północnego wschodu z drogą. W skład zagrody wchodzi: wiatrak drewniany inwentaryzowany, budynek mieszkalny drewniany /inwentaryzowany na oddzielnej karcie/ studnia ze starym żurawiem, obora murowana kryta eternitem, drewniana stodoła kryta blachą, obora z cegły silikatowej kryta eternitem oraz nowy dom mieszkalny ze żwiru-betonu kryty eternitem. Teren zagrody niogrodzony o nawierzchni gruntowej w dużej części pokrytej trawą.

Wiatrak drewniany - zasadniczymi elementami budowli są elementy mechanizmów wiatraka. W kondygnacji przyziemia, oparty na czterech głazach stojak o podstawie krzyża, w górnej swej części wyposażony jest w układ belek -/niby łożysko/-nieruchoma część wiatraka, na której osadzony jest pionowy słup podtrzymujący prostokątne jarzmo niosące żarna i napędzające je koła zębate, oraz szkieletowe ściany osłonowe i konstrukcję dachu. Mechanizm napędzający żarna oraz same żarna znajdują się na Trzeciej najwyższej kondygnacji budynku. Na kondygnacji drugiej pod żarnami znajduje się wysyp maki. Obrót wiatraka na kierunek wiatru zapewnia kierat, /"niby łożysko" i długi drąg osadzony w słupie pionowym i konstrukcji szkieletowej ściany osłonowej. Oś śmig wiatraka i drewnianych kół zębatach jest wykonana z kutego żelaza o przekroju kwadratowym około 5x5 cm i osadzona w jarzmie na łożyskach drewnianych. Na kondygnację drugą prowadzą drewniane schody zewnętrzne zawieszone na wspornikach wychodzących ze ściany szkieletowej. Z kondygnacji drugiej na trzecią schody wewnętrzne, drewniane, drabinowe. Drzwi zewnętrzne kondygnacji trzeciej prowadzą na podest nad którym wystająca belka stanowi żurawik do wciągania worków.

Podstawowa konstrukcja budowli i główne mechanizmy wykonane z drewna ciosanego, pochodzą z drugiej połowy XIX wieku. Pozostała część tj osłonowe ściany szkieletowe i blaszane pokrycie dachu wymienione w 1921. Poprzednie pokrycie dachu prawdopodobnie z gątów drewnianych.

14. Kubatura	15. Powierzchnia użytkowa	16. Przeznaczenie pierwotne	17. Użytkowanie obecne
383,00 m ³	34,2 m ²	młyn zbożowy - wiatrak	jak obok
18. Prace budowlane i konserwatorskie, ich przebieg i dokumentacja		19. Stan zachowania (fundamenty, ściany zewnętrzne, ściany wewnętrzne, sklepienia, stropy, konstrukcje dachowe, pokrycie dachu, wyposażenie i instalacje) <p>Główny trzon i mechanizmy oryginalne, z XIX wieku. Obudowa i pokrycie dachu wymienione w 1921 roku. Stan techniczny dobry.</p>	
20. Najpilniejsze postulaty konserwatorskie		<p>Wymaga bezwzględnej opieki konserwatorskiej jako zespół z chatą i żurawiem, ze szczególnym zwróceniem uwagi na oryginalne mechanizmy. Nadaje się do przeniesienia do skanzenu.</p>	

21. Akta archiwalne (rodzaj akt, numer i miejsce przechowywania)

22. Bibliografia

23. Źródła ikonograficzne i fotografie (rodzaj, miejsce przechowywania, sygnatury)

24. Uwagi różne

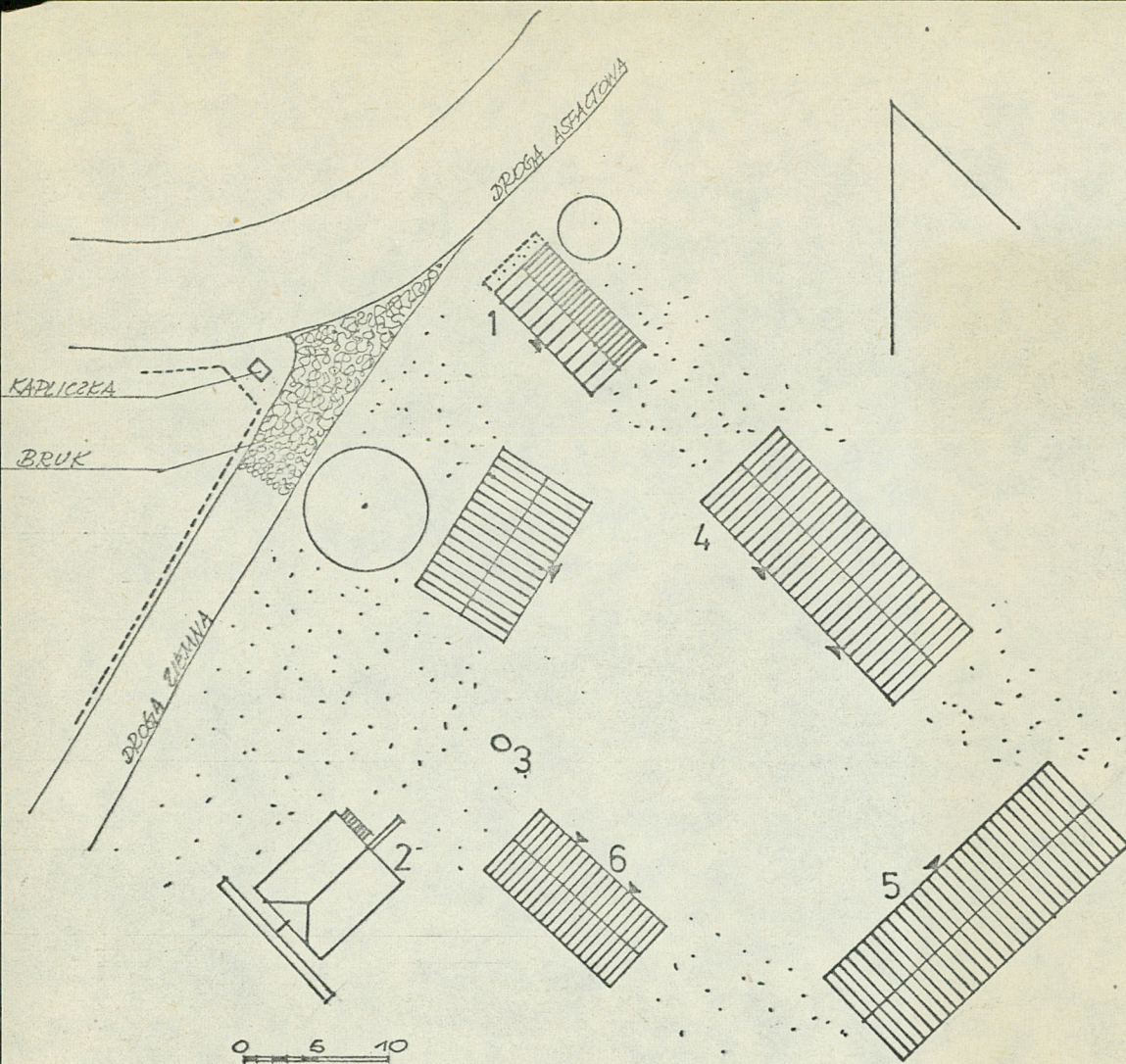
25. Wypełnił

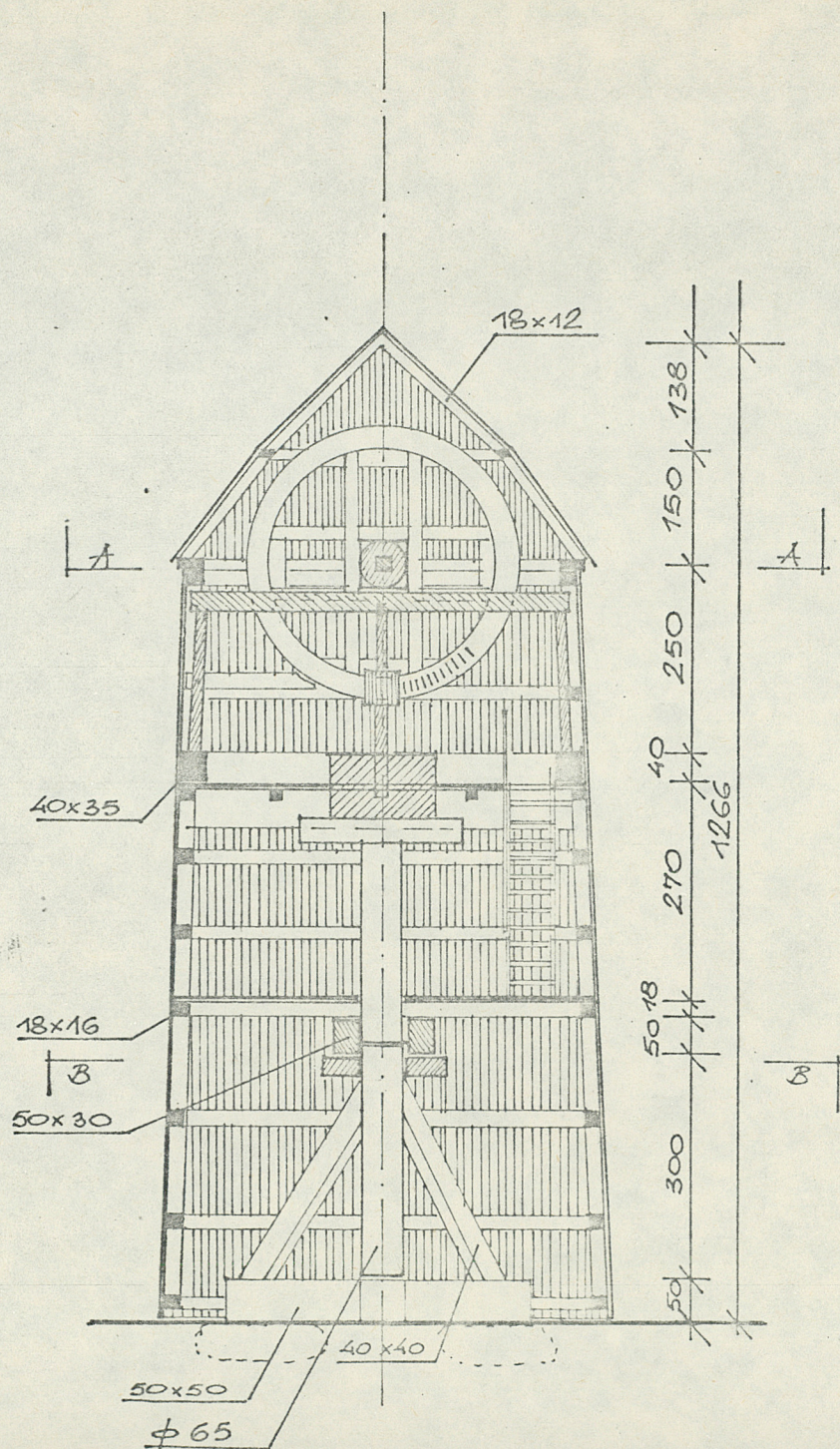
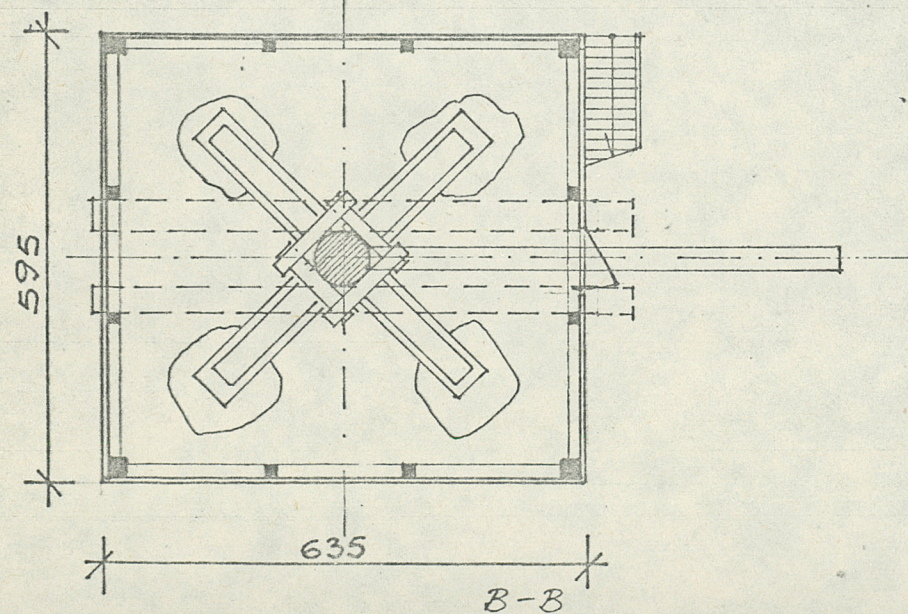

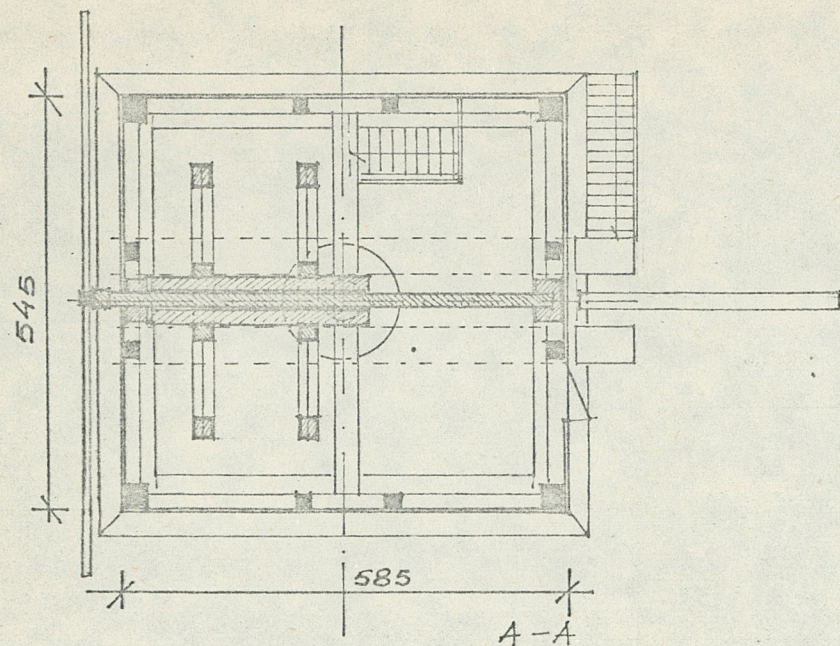
arch Ludwik Szperl
arch Wiesław Torbus

26. Sprawdził

9.09.80

STARSZY DOKUMENTALISTA
Siemionko
Bożena Siemionko





1. Miejscowość

Jabłomowo 43

2. Obiekt (nazwa jak w karcie)

młyn zbożowy - wiatrak

3. Zawartość wkładki (nazwa obiektu lub materiału uzupełniającego)



Wkładkę założył: arch Ludwik Szperl 1979

(imię, nazwisko, data)

Miejsce przechowywania negatywów: WKZ Ciechanów.

Jedn. Wyd. Akcyd. Olsztyn zam. 1299/8/78
 ©ZGraf. ZP. Ostróda zam. 1040 n. 20000

Wzór ODZ 1978 r.

1. Miejscowość

Jabłonowo 43

2. Obiekt (nazwa jak w karcie)

młyn zbożowy-wiatrak

3. Zawartość wkładki (nazwa obiektu lub materiału uzupełniającego)



Wkładkę założył: arch Ludwik Szperl 1979

(imię, nazwisko, data)

Miejsce przechowywania negatywów: WKZ Ciechanów.

Jedn. Wyd. Akcyd. Olsztyn zam. 1299/8/78
OZGraf. ZP. Ostróda zam. 1040 n. 20000

Wzór ODZ 1978 r.



1. Miejscowość

2. Obiekt (nazwa jak w karcie)

3. Zawartość wkładki (nazwa obiektu lub materiału uzupełniającego)

Jabłonowo 43

młyn zbożowy - wiatrak

Wkładkę założył: arch. Ludwik Szperl
(imię, nazwisko, data)

Miejsce przechowywania negatywów: WKZ Ciechanów.

Jedn. Wyd. Akcyd. Olsztyn zam. 1299/5/78
©SGraf. SP. Ostróda zam. 1040 n. 20000

Wzór ODZ 1978 r.