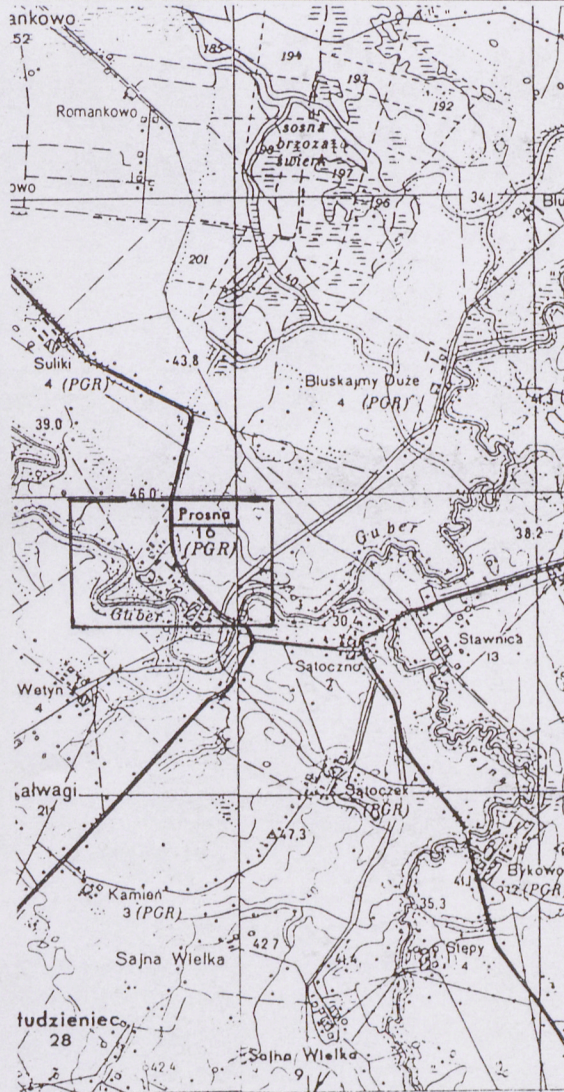


OŚRODEK DOKUMENTACJI ZABYTKÓW W WARSZAWIE KARTA EWIDENCYJNA ZABYTKÓW ARCHITEKTURY I BUDOWNICTWA										A	B	C	D	E	F	G	H	I	J	K	L	Ł	M	N	O	P	R	S	T	U	V	W	X	Y	Z	Nr 4203 WARMIŃSKO- MAZURSKIE													
57113										OBORA										[ 16 ]										2. Czas powstania 1872 r.										3. Miejscowość PROSNA									



4. Adres PROSNA 11-431 Sątoczno nr hipoteczny
5. Przynależność administracyjna województwo WARMIŃSKO - MAZURSKIE powiat KĘTRZYŃSKI gmina KORSZE
6. Poprzednie nazwy miejscowości PRASSEN
7. Przynależność administracyjna przed 01.01.1999 województwo OLSZTYŃSKIE
8. Właściciel i jego adres [REDACTED]
9. Użytkownik i jego adres jak wyżej
10. Rejestr zabytków pałac i park – Nr A – 799 z dnia 8. XII.1967



Obiekt został zbudowany w 1872 roku, gdy właścicielem dóbr w Prośnie był **hrabia Botho Richard zu Eulenburg** (żyjący w latach 1838 – 1909). W majątku wtedy rozwijać się zaczęła na większą skalę hodowla bydła mlecznego. Obiekt w czasie swego istnienia nie ulegał znaczącym przeobrażeniom.

Po II wojnie światowej w okresie istnienia PGR-u obiekt nie zmienił swego przeznaczenia. Obora nie została przebudowana we wnętrzu i zachowała poprzeczny układ stanowisk. Obecnie z tego względu i braku możliwości modernizacji obsługi zwierząt, obiekt jest nie użytkowany (bydło zostało przeniesione do zakładu rolnego w Sulikach).

Obora oznaczona na planie sytuacyjnym „16” usytuowana jest na terenie założenia pałacowo-parkowo-folwarcznego w Prośnie. Obiekt zamyka zabudowę podwórza od południowego-zachodu. Frontem skierowany jest na północny-wschód, do wnętrza podwórza. Drugą elewacją wzdłużną zwrócony jest na południowy-zachód w stronę części rezydencjonalnej i pałacu, od której jest odgradzony obecnie płotem z siatki drucianej. Szczytami ustawiony jest na północny-zachód w stronę okólnika i terenu dawnych ogrodów oraz na południowy-wschód w stronę kuźni ze stolarnią „14”. Od podwórza składowano przy obiekcie obornik.

#### MATERIAŁ, KONSTRUKCJA, TECHNIKA:

*ściany* – zewnętrzne – z czerwonej cegły palonej, na podmurówce kamienno-ceglanej i rolce ceglanej; wewnętrzne – z cegły, otynkowane;

*strop* – drewniany, belkowy na podciągach drewnianych i słupach ceglanych czworokątnych i okrągłych oraz drewnianych;

*wieżba dachowa* – kleszczowo-płatwiowa na dwóch rzędach stolców, ze ścianką kolankową;

*dach* – pokryty dachówką ceramiczną, esówką;

*posadzki* – cementowa posadzka;

*schody* – brak;

*okna* – pojedyncze, metalowe, przekryte łukiem odcinkowym, 12 –polowe, uchylne;

*drzwi* – zewnętrzne – deskowo-listwowo-zastrzałowe, na zawiasach pasowych, część z nich na zewnątrz ozdobnie szalowana, drzwi przekryte łukiem odcinkowym; część wymieniona z zachowaniem kształtu; wewnętrzne – jednoskrzydłowe, deskowe;

#### RZUT, KSZTAŁT I BRYŁA:

Obiekt na rzucie prostokąta, jednokondygangcyjny, o zwartej prostopadłościenną bryle, zwieńczony dwuspadowym dość stromym dachem, pod którym znajduje się magazynowe poddasze. Od północnego-zachodu dobudowana została przybudówka o pulpitowym dachu.

#### ELEWACJE:

*północno-wschodnia (frontowa)* – 11 – osiowa z niesymetrycznie rozmieszczonymi oknami i drzwiami. Dolna część elewacji do wysokości ok. 1 metra została pobielona wapnem. Elewacja zaakcentowana na wysokości stropu płaskim podwójnym gzymsem, w którym znajdują się otwory wentylacji pionowej. Pod okapem elewację wieńczy ząbkowany gzyms. W partii poddasza widoczne symetrycznie rozmieszczone otwory wentylacyjne. Naroża elewacji zwieńczone sterczynkami zakończonymi metalową iglicą.



14. Kubatura	15. Powierzchnia użytkowa	16. Przeznaczenie pierwotne	17. Użytkowanie obecne
ok. 4700 m <sup>3</sup>	ok. 1170 m <sup>2</sup>	obora	obora (nieużytkowana)
18. Prace budowlane i konserwatorskie, ich przebieg i dokumentacja		19. Stan zachowania (fundamenty, ściany zewnętrzne, ściany wewnętrzne, sklepienia, stropy, konstrukcje dachowe, pokrycie dachu, wyposażenie i instalacje)	
<ul style="list-style-type: none"> <li>- bieżące remonty obiektu, częściowa wymiana więźby i przekładanie dachówek;</li> <li>- wymiana części stolarki okiennej i drzwiowej w latach 80. 90. XX wieku;</li> <li>- zamurowanie otworów drzwiowych i wstawienie okien w elewacji południowo-zachodniej.</li> </ul>		<ul style="list-style-type: none"> <li>- budynek zachowany w dość dobrym stanie technicznym, na elewacjach widoczne ślady przemurowań, ubytków cegieł, zawilgocenia, dość dobry stan więźby dachowej oraz jej pokrycia; wymienione częściowo okna i drzwi;</li> <li>- układ wnętrza zachowany;</li> </ul>	



1. Akta archiwalne (rodzaj akt, numer i miejsce przechowywania)

24. Uwagi różne

22. Bibliografia

patrz karta założenia zespołu folwarcznego

25. Opracował

tekst mgr Teresa Palacz, 2002 r.

plany, rysunki j. w.

zdjęcia fotograficzne j. w.

miejsce przechowywania negatywów: MNR w SZRENIAWIE

*Karta po wypełnieniu podlega ochronie na podstawie przepisów prawa autorskiego.*

23. Źródła ikonograficzne i fotografie (rodzaj, miejsce przechowywania)

ksero mapy archiwalnej z 1918 [wyd. 1928]

27. Załączniki

4 wkładki



1. Miejscowość <b>PROSNA</b>	2. Obiekt (nazwa jak w karcie)	3. Zawartość wkładki (nazwa obiektu lub materiału uzupełniającego)
Gmina <b>KORSZE</b>	OBORA „16”	c.d. 13, spis zdjęć, rzut przyziemia, zdjęcia
Powiat <b>KĘTRZYŃSKI</b>		
Woj. <b>WARMIŃSKO-MAZUSKIE</b>		

c.d. pkt. 13:

*południowo-zachodnia* – 13 – osiowa, z licznymi przemurowaniami, dawne otwory drzwiowe akcentowane łukami odcinkowymi. Okna umieszczone są w blendach również przekrytych odcinkiem. Na poddaszu drzwiczki zrzutowe w otworach prostopadłościennych. Inne detale jak w el. frontowej.

*północno-zachodnia (szczytowa)* - w partii parteru zasłonięta nową przybudówką. Szczyt zaakcentowany płaskimi schodkowymi wiatrownicami. Centralnie umieszczone blendy okienne w układzie triforium.

*południowo-wschodnia (szczytowa)* – 3 – osiowa, na osi głównej umieszczone okna i trzy blendy w szczycie. W dolnej partii szczytu symetrycznie po bokach umieszczone biforialnie blendy okienne, a pomiędzy nimi szeroka blenda pojedyncza. Datownik wyrzyty w kamieniu granitowym i umieszczony na wysokości stropu.

WNĘTRZE – jednoprzestrzenne, z wydzielonym pomieszczeniem paszarni w południowo-wschodniej części obiektu. Układ stanowisk i ganków poprzeczny. Przy elewacji południowo-zachodniej znajduje się wyżej położony niż stanowiska ganek komunikacyjno-paszowy. Drewniany strop wsparty jest na dwóch podciągach w części południowej obiektu oraz na trzech podciągach w północnej części

INSTALACJE – wodno-kanalizacyjna, elektryczna i odgromnikowa.

#### SPIS ZDJĘĆ:

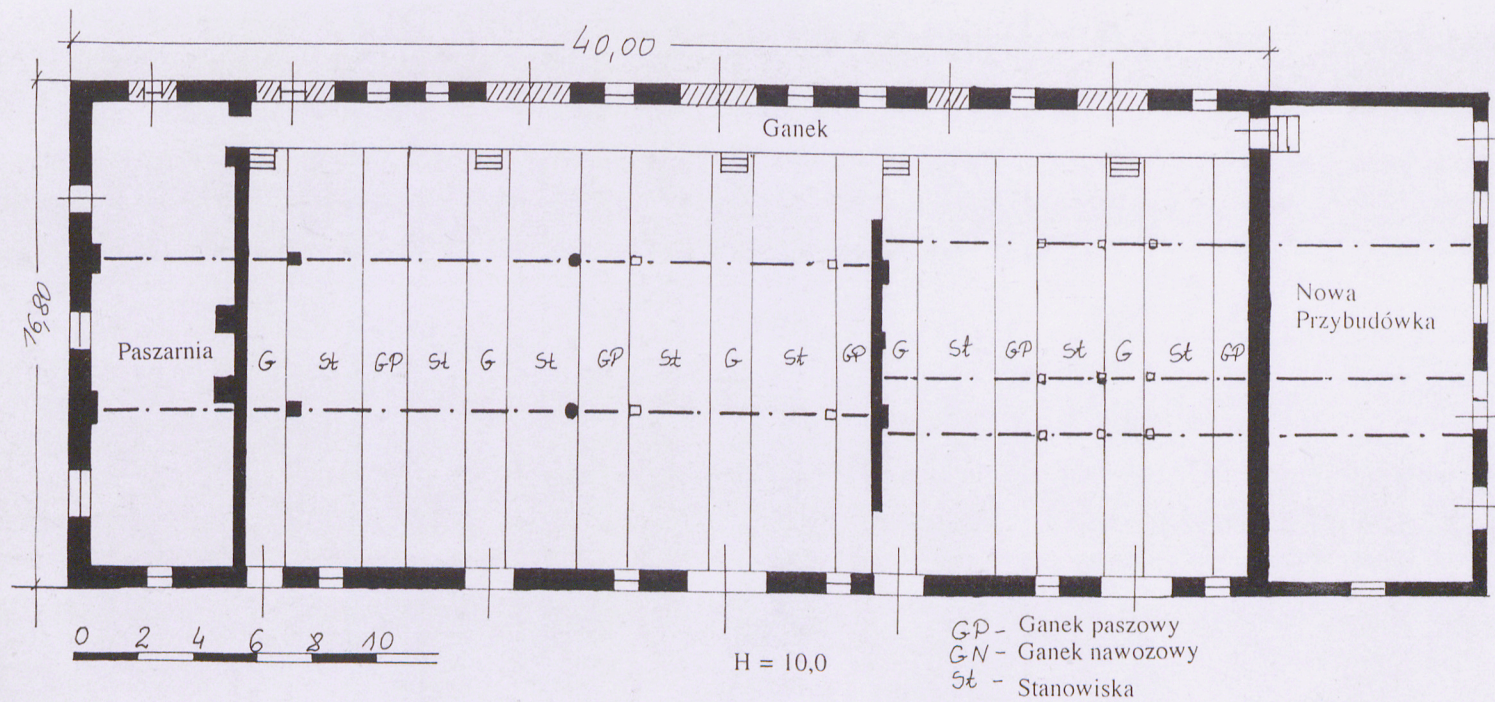
1. elewacja frontowa (północno-wschodnia)
2. elewacja tylna – południowo-zachodnia
3. elewacja szczytowa – południowo-wschodnia
4. elewacja północno-zachodnia
5. detal – sterczynka i zdobienie szczytu
6. elewacja południowo-zachodnia o detal
7. elewacja frontowa – drzwi
8. wnętrze – okno
9. elewacja południowo-wschodnia – zdobienie szczytu
10. j. w. – datownik
11. wnętrze – część południowa
12. wnętrze – część północna

Wkładkę założył: mgr Teresa Palacz, 2002 r.

Miejsce przechowywania negatywów: MNR w Szreniawie







3.



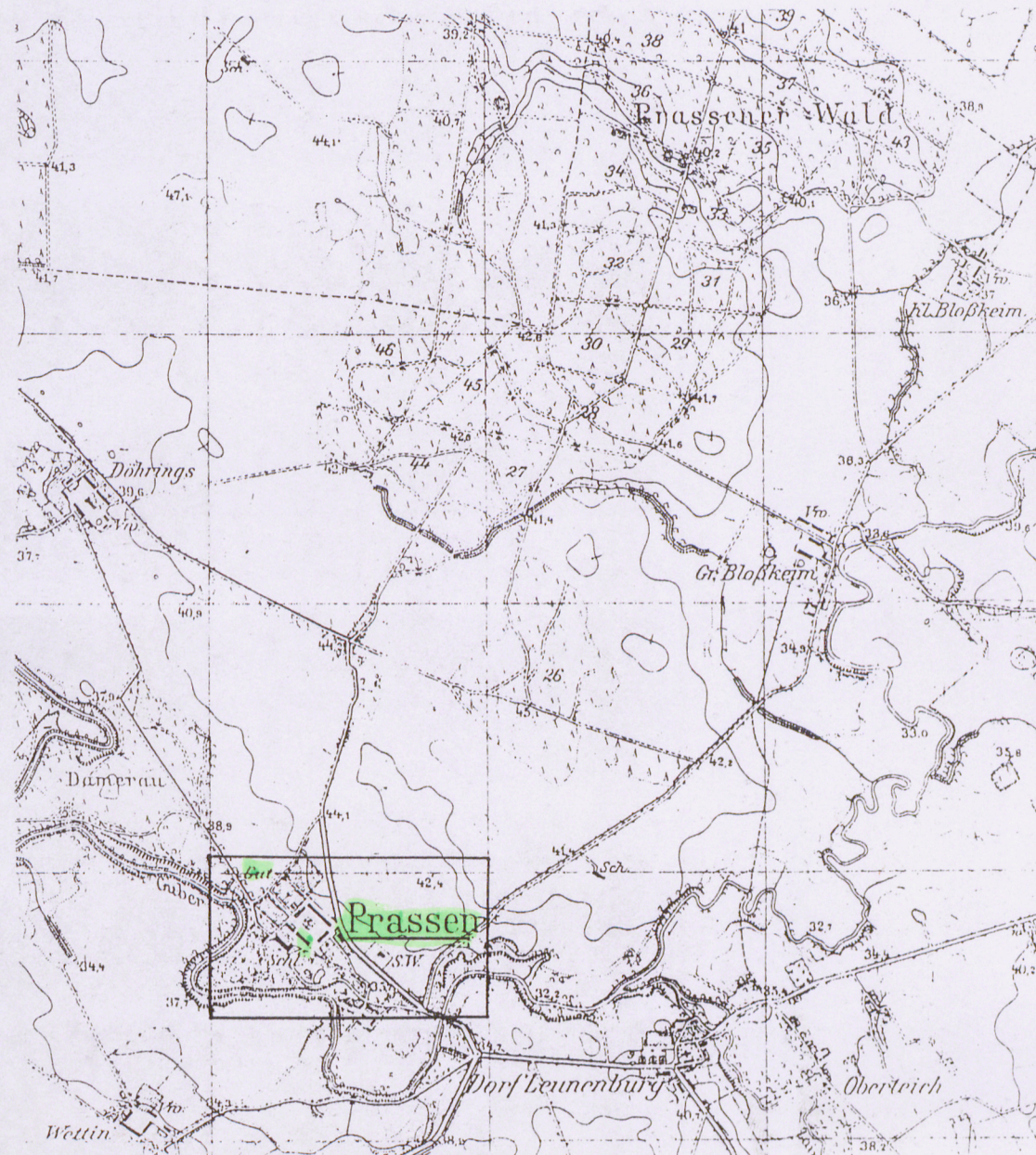
4.



1. Miejscowość Gmina Powiat Woj.	<b>PROSNA</b> KORSZE KĘTRZYŃSKI WARMIŃSKO-MAZURSKIE	2. Obiekt (nazwa jak w karcie)  OBORA „16”	3. Zawartość wkładki (nazwa obiektu lub materiału uzupełniającego)  zdjęcia, plan sytuacyjny
-------------------------------------------	--------------------------------------------------------------	--------------------------------------------------	----------------------------------------------------------------------------------------------------



5.



Wkładkę założył: mgr Teresa Palacz, 2002 r.

Miejsce przechowywania negatywów: MNR w Szreniawie

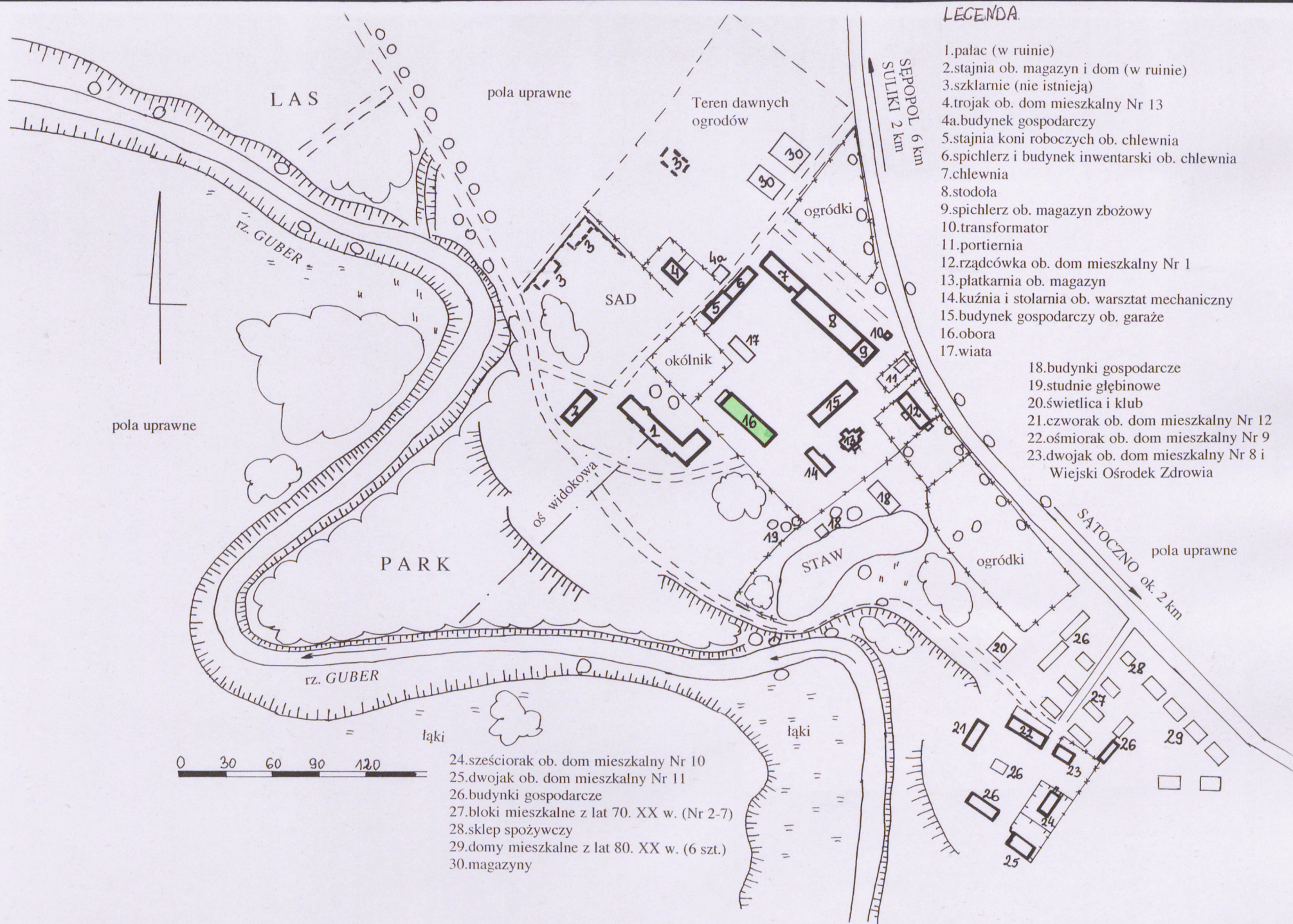


# LEGENDA.

- 1.pałac (w ruinie)
- 2.stajnia ob. magazyn i dom (w ruinie)
- 3.szklarnie (nie istnieją)
- 4.trojak ob. dom mieszkalny Nr 13
- 4a.budynek gospodarczy
- 5.stajnia koni roboczych ob. chlewnia
- 6.spichlerz i budynek inwentarski ob. chlewnia
- 7.chlewnia
- 8.stodoła
- 9.spichlerz ob. magazyn zbożowy
- 10.transformator
- 11.portiernia
- 12.rządcówka ob. dom mieszkalny Nr 1
- 13.płatkarnia ob. magazyn
- 14.kuźnia i stolarnia ob. warsztat mechaniczny
- 15.budynek gospodarczy ob. garaże
- 16.obora
- 17.wiata

- 18.budynki gospodarcze
- 19.studnie głębinowe
- 20.świetlica i klub
- 21.czworak ob. dom mieszkalny Nr 12
- 22.ośmiorak ob. dom mieszkalny Nr 9
- 23.dwojak ob. dom mieszkalny Nr 8 i  
Wiejski Ośrodek Zdrowia

- 24.sześciorak ob. dom mieszkalny Nr 10
- 25.dwojak ob. dom mieszkalny Nr 11
- 26.budynki gospodarcze
- 27.bloki mieszkalne z lat 70. XX w. (Nr 2-7)
- 28.sklep spożywczy
- 29.domy mieszkalne z lat 80. XX w. (6 szt.)
- 30.magazyny





1. Miejscowość	<b>PROSNA</b>	2. Obiekt (nazwa jak w karcie)	3. Zawartość wkładki (nazwa obiektu lub materiału uzupełniającego)
Gmina	KORSZE		
Powiat	KĘTRZYŃSKI		
Woj.	WARMIŃSKO-MAZURSKIE	OBORA „16”	zdjęcia



6.



7.





8.



9.



10.



1. Miejscowość Gmina Powiat Woj.	<b>PROSNA</b> KORSZE KĘTRZYŃSKI WARMIŃSKO-MAZURSKIE	2. Obiekt (nazwa jak w karcie)  OBORA „16”	3. Zawartość wkładki (nazwa obiektu lub materiału uzupełniającego)  zdjęcia
-------------------------------------------	--------------------------------------------------------------	--------------------------------------------------	-----------------------------------------------------------------------------------



11.



12.