

1. Obiekt

EWANGELICKI, OB RZYM-KAT.
KOŚCIÓŁ PARAFIALNY P.W. Św Józefa

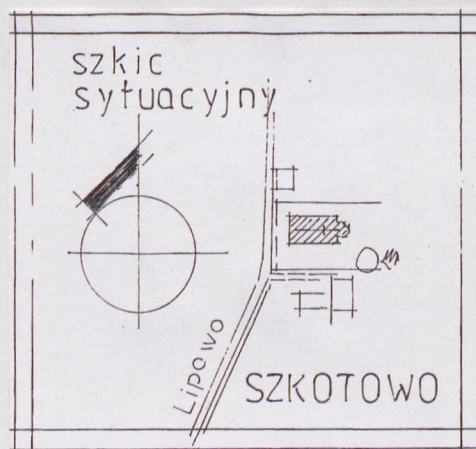
2. Czas powstania

1824r.
1874-1877

3. Miejscowość

SZKOTOWO

11. Zdjęcia, rzut, przekrój, sytuacja, orientacja



4. Adres

Szkotowo
gm. Kozłowo

nr hipoteczny

lub. ewid. gruntów

5. Przynależność administracyjna

województwo Warmińsko-Mazurskie

gmina Kozłowo

6. Poprzednie nazwy miejscowości

Skottau

7. Przynależność administracyjna
przed 1 VI 1975

województwo Olsztyńskie

powiat Nidzica

8. Właściciel i jego adres

Parafia Rzym-Kat. P.W.
Św Józefa, Szkotowo
13 125 Nidzica

9. Użytkownik i jego adres

Parafia Rzym-Kat. P.W.
Św Józefa, Szkotowo
13 125 Nidzica

10. Rejestr zabytków

Nr 2095 data 28.12.2003

Szkotowo- wieś powstała w 1348 roku na 80 łanach. Szkołę utworzono w pierwszej połowie XVIII wieku. Parafia ewangelicka powstała już w 1579 r., a w 1874 wśród jej wiernych było 1975 Polaków i 88 Niemców. Kościół parafialny p.w św. Józefa. Po sekularyzacji prus Szkotowo stało się protestanckie. Czy za czasów krzyżackich istniał w Szkotowie kościół katolicki, nie wiemy. Stary, drewniany kościół bez wieży został rozebrany w r. 1863. Nowy kościół murowany postawiono w latach 1874- 1877. Na pocz. XIX wieku majątek ze wsią liczył 10 domów i 68 mieszkanców. W młynie mieszkało 6 osób. W 1858 r. do Szkotowa należało 4965 morgów ziemi. Po regulacji we wsi w 1871 r. było 21 domów. W latach 1871 mieszkało we wsi 157 osób a w 1890 r. mieszkało 178 osób. Majątek wraz z folwarkiem i młynem Patorą posiadał w 1871 r.- 11 domów zamieszkałych przez 204 osoby a w 1890 r.- 12 domów w których mieszkało 171 osób. Spis z 1939 roku podał dla Szkotowa 401 osób. Po ostatniej wojnie, gdy wyemigrowała ludność ewangelicka a napłynęła katolicka, kościół został oddany na cele kultu katolickiego. Parafia została kanonicznie utworzona w 1962 r.

SYTUACJA: Wieś Szkotowo położona na zach. od szosy z Olsztyńska do Nidzicy przy bocznej drodze biegnącej z Wierzbowa do Osiekowa. Kościół usytuowany na wsch. od szosy prowadzącej z Wierzbowa do Osiekowa. Orientowany, teren wokół kościoła obsadzony pojedynczymi drzewami. Po stronie pd. kościoła znajduje się budynek plebanii, po stronie pn. ciągnie się zabudowa wsi.

MATERIAŁ I KONSTRUKCJA: kościół murowany z cegły ceramicznej, na fundamentach z użyciem kamienia polnego. Cokół kościoła wydzielony odsadzką, licowany kamieniem polnym. Posadzka w części środkowej z płytek ceramicznych, pod dwoma rzędami ławek podłoga z desek. Część ołtarzowa podwyższona o jeden stopień. Nawa przekryta drewnianym stropem naśladowującym otwartą więźbą wieszarową, spiętą poprzecznie czterema ściągami. Belki ozdobnie fazowane. Więźba dachowa konstrukcją drewnianej stolcowo- kleszczowa. Pełne wiązania odpowiadają konstrukcji podwieszonego do niej stropu. Dach nad nawą dwuspadowy, nad niższym prezbiterium trójspadowy, kryty dachówką karpiówką ułożoną w koronkę. Dachówka kładziona na łątach bez deskowania. Nad wydzielonym niższym prezbiterium sklepienie gwiazdzisto- żebrowe oparte na półkolumniach zakończonych tynkowanymi głowicami. Ostrołukowe okna w prezbiterium obramione fryzem wykonanym w cegle. zakrystii i kruchcie w wieży sklepienie ceramiczne pokryte tynkiem. Chór muzyczny konstrukcji drewnianej wsparty na ośmiu słupach. Okna witrażowe szklone na ołów. Otwory okienne i drzwiowe ostrołukowe, rozglifione uskokowo na zewnątrz. Drzwi frontowe umieszczone w wgłębionym portalu konstrukcji drewnianej ramowo- płycinowej, zwieńczone trójkątnym rozbudowanym nadprożem. Nadproże zdobione szkleniem witrażowym umieszczonym w maswerkach, stylizowanych trójlisciach wykonanych w drewnie. Okucia drzwi ozdobne.

RZUT: salowy, wzniesiony na planie prostokąta z wydzielonym węższym, trójbocznie zamkniętym prezbiterium. Po bokach prezbiterium, w szerokości nawy : zakrystia i kruchta. Kwadratowa wieża wtopiona w nawę kościoła, po bokach wieży w szerokości nawy kościoła, dwa prostokątne pomieszczenia: w pd. schody na chór, pn. o funkcji magazynowej.

14. Kubatura	15. Powierzchnia użytkowa	16. Przeznaczenie pierwotne	17. Użytkowanie obecne
3111, 5m3	311, 15m2	sakralne	sakralne
18. Prace budowlane i konserwatorskie, ich przebieg i dokumentacja (po 1945 r.) W latach 1990- tych: pomalowane zostały na kolor brązowy farbą olejną lamperie w kościele. Taką samą farbą pomalowane zostały ławki w kościele. Empora organowa pokryta została lakierem. Na stropie, w części poddasza, znajdują się rozrzucone worki z skamieniałym cementem.		19. Stan zachowania (fundamenty, ściany zewnętrzne, ściany wewnętrzne, sklepienia, stropy, konstrukcje dachowe, pokrycie dachu, wyposażenie i instalacje) Stan techniczny ścian dobry. Pokrycie dachu wymaga przełożenia. Brak deskowania i ułożenie dachówek bezpośrednio na łątach jest przyczyną zawilgocenia konstrukcji stropu nad nawą. W kościele panuje wilgoć i jest duża utrata ciepła w porach chłodnych. Końcówki stropu z śladami grzyba, przegniłe.	
20. Najpilniejsze postulaty konserwatorskie Należy wykonać remont dachu: w trybie pilnym wykonać prace remontowe polegające na wykonaniu deskowania pod dachówką, wymianie zniszczonych końcówek belek stropu nad nawą. Ocieplenie stropu od strony poddasza. Usunięcie szpecącej farby którą pomalowane są lamperie. Usunięcie szpecących przemalowań ławek w nawie kościoła. Należy odtworzyć pierwotną kolorystykę wnętrza kościoła.			

21. Akta archiwalne i źródła ikonograficzne (rodzaj, numer i miejsce przechowywania)

23. Uwagi różne

24. Opracowanie karty ewidencyjnej

mgr Dariusz Chodkowski, 15 grudnia 2001r
tekst
imię, nazwisko, data, podpis

mgr Dariusz Chodkowski, 15 grudnia 2001r
plany, rysunki
imię, nazwisko, data, podpis

mgr Dariusz Chodkowski, 15 grudnia 2001r
zdjęcia fotogr.
imię, nazwisko, data, podpis
W/O SOZ, Olsztyn

miejsce przechowywania negatywów

KARTA PO WYPEŁNIENIU PODLEGA OCHRONIE NA PODSTAWIE PRZEPISÓW PRAWA AUTORSKIEGO

22. Bibliografia

- A. Boetticher, Die Bau- und Kunstdenkmaler der Provinz Ostpreussen. T. III. Das Oberland, Königsberg 1893 s. 112.
- Harnoch, Chronik und Statistik der evangelischer Kirchen in den Provinzen Ost- und Westpreussen, Neidenburg 1890 s. 193.
- Rocznik Diecezji Warmińskiej rok 1974 s. 277.
- Nidzica z dziejów miasta i okolic, Pojezierze-Olsztyn 1976r.

25. Adnotacje o inspekcjach, informacje o zmianach (daty, imiona i nazwiska wypełniających)

26. Załączniki

Wkładki:

1. Miejscowość SZKOTOWO.....	5. Obiekt (nazwa jak w karcie)	6. Zawartość wkładki (nazwa materiału uzupełniającego)
2. Gmina.....Kozłowo.....	Kościół parafialny P.W.	C.d. P-kt 13 Opis obiektu
3. Powiat.....Nidzica.....	Św. Józefa	
4. Województwo.....Warmińsko- Mazurskie.....		

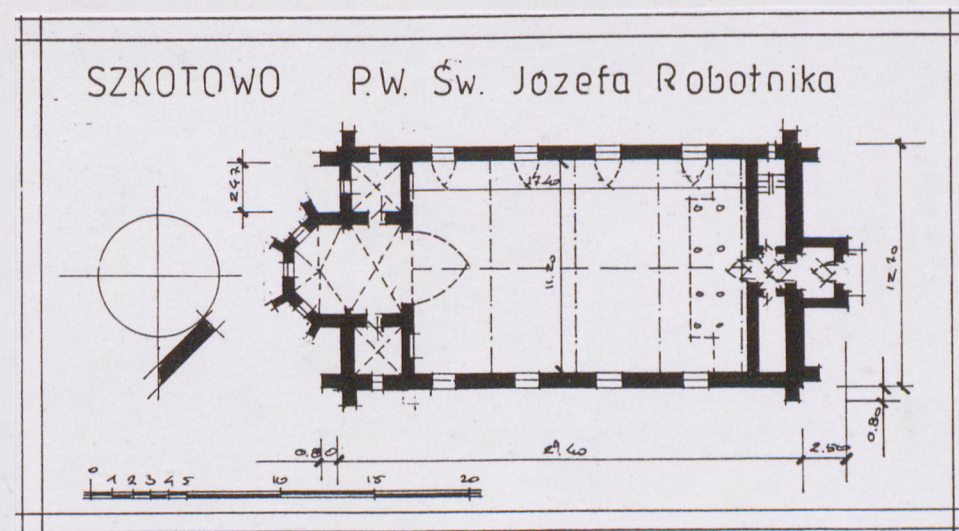
Dok:

BRYŁA: zwarta, kryta dwuspadowym dachem nad korpusem, prezbiterium niższe kryte trójspadowym dachem

ELEWACJE: kościół opięty w narożach dwuuskokowymi skarpami, prezbiterium opięte dodatkowo skarpami. Elewacje zwieńczone tynkowanym fryzem. Otwory okienne w ostrołukowych, rozglifionych na zewnątrz obramieniach. Pomieszczenia wydzielone wewnątrz korpusu doświetlone małymi ostrołukowymi okienkami. Portal wejściowy w fasadzie zach. wgłębiony, zamknięte ostrołukowo, dwuuskokowe. Elewacja zachodni i wschodni kościoła i wieży zwieńczone szczytami schodkowymi. Szczyty zdobione fryzami z cegły i wyrobionymi w cegle krzyżykami. Ściana prezbiterium zwieńczona fryzem w cegle.

WNĘTRZE: wystrój wnętrza neogotycki.


INSTALACJE: elektryczna, odgromowa.



Wkładkę założył: mgr Dariusz Chodkowski, 15 grudnia 2001r

(imię, nazwisko, data)

Miejsce przechowywania negatywów O/W SOZ Olsztyn



2



3



9



10

1. Miejscowość SZKOTOWO.....	5. Obiekt (nazwa jak w karcie)	6. Zawartość wkładki (nazwa materiału uzupełniającego)
2. Gmina.....Kozłowo.....	Kościół parafialny P.W.	Spis fotografii
3. Powiat.....Nidzica.....	Św. Józefa	
4. Województwo Warmińsko- Mazurskie.....		

SPIS FOTOGRAFII:

1. Widok na korpus kościoła.
2. Ściana pd. korpusu kościoła.
3. Widok na kościół od strony prezbiterium.
4. Portal główny.
5. Prezbiterium.
6. Widok na wnętrze nawy kościoła.
7. Prezbiterium.
8. Widok w stronę chóru.
9. Strop nad nawą.
10. Sklepienie w kruchcie wieży.
- 11- 12. Konstrukcja więźby dachowej.



Wkładkę założył: mgr Dariusz Chodkowski, 15 grudnia 2001r

(imię, nazwisko, data)

Miejsce przechowywania negatywów O/W SOZ Olsztyn



6



7



8

1. Miejscowość SZKOTOWO.....	5. Obiekt (nazwa jak w karcie)	6. Zawartość wkładki (nazwa materiału uzupełniającego)
2. GminaKozłowo.....	Kościół parafialny P.W.	Serwis fotograficzny
3. PowiatNidzica.....	Św. Józefa	
4. Województwo Warmińsko- Mazurskie.....		



11



12

Wkładkę założył: mgr Dariusz Chodkowski, 15 grudnia 2001r
(imię, nazwisko, data)

Miejsce przechowywania negatywów O/W SOZ Olsztyn