

1. Obiekt

WOZOWNIA (6), ob. owczarnia, drewnutnia, garaż

2. Czas powstania

1 ćw. XX w.

3. Miejscowość

NADROWO

11. Zdjęcia, rzut, przekrój, sytuacja, orientacja



4. Adres

Nadrowo
11-015 Olsztyn

nr hipoteczny

lub. ewid. gruntów KW. dz.nr. 3/9

5. Przynależność administracyjna

województwo warmińsko-mazurskie

gmina Olsztyn

6. Poprzednie nazwy miejscowości

Nadrau

7. Przynależność administracyjna
przed 1 VI 1975


olsztyńskie

województwo

olsztyński

powiat

8. Właściciel i jego adres

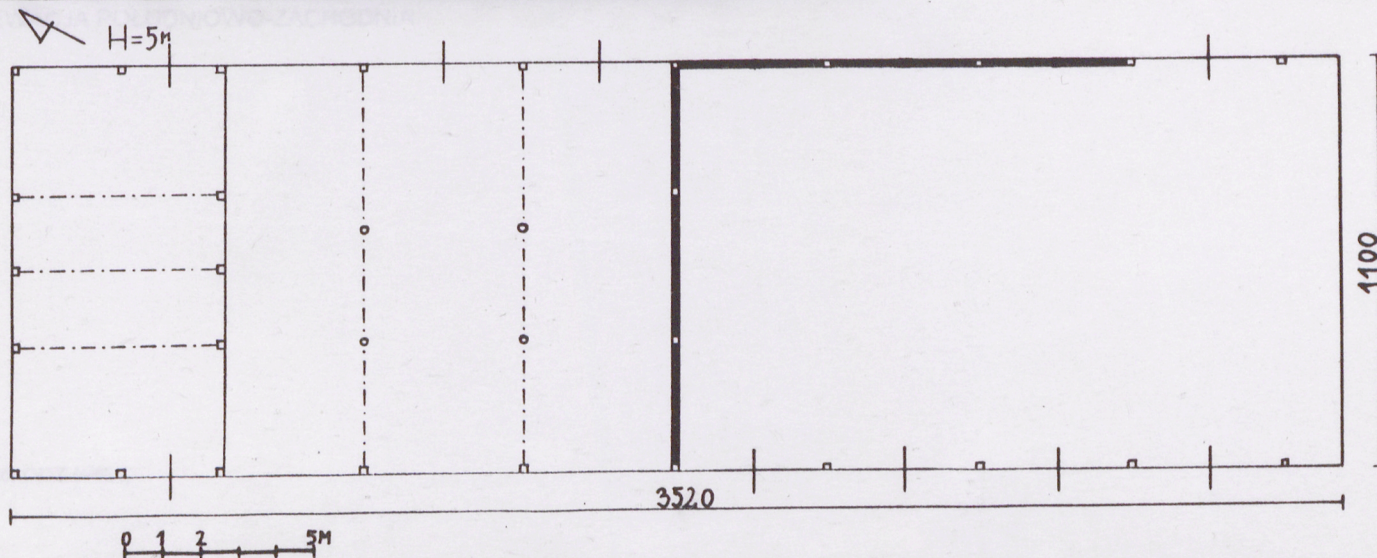


9. Użytkownik i jego adres

j.w.

10. Rejestr zabytków
zespół: A-4251 z 29.04.1993
park: A-3969 z 5.12.1988

Nr data



Wozownia usytuowana w północno-wschodnim krańcu zespołu folwarcznego w Nadrowie, została wybudowana w pierwszej ćw. XX w.

Obecnie budynek jest użytkowany jako owczarnia, drewnutnia oraz garaż. Zachował się bez większych przekształceń.

Sytuacja: wieś Nadrowo położona ok. 10 km na południowy-wschód od Olsztynka, po wschodniej stronie szosy łączącej Olsztynkę i Waplewo. Folwark usytuowany w północnej części wsi Nadrowo, na lekkim wyniesieniu terenu. Na zachód i południowy zachód od folwarku rozciąga się rezerwat przyrody Bagno Nadrowskie. Około 2 km na wschód od wsi usytuowane jest jezioro Maróz. Na zachód i wschód od wsi porastają kompleksy leśne. Okolice folwarku o dużych walorach krajobrazowych.

Wozownia usytuowana w północno-wschodnim skraju folwarku, położona równolegle do obory (7) oraz prostopadle do stodoły (5). Przed elewacją północno-wschodnią znajduje się wybieg dla owiec wyгородzony siatką drucianą.

Ściany: drewniane, o konstrukcji szkieletowej, oszalowane deskami w układzie pionowym (styki desek kryte listwami); troje wrót elewacji północno-wschodniej zamurowanych cegłą silikatową, częściowo otynkowane wyprawą cementową.

Wieżba dachowa: drewniana, krokwiowa.

Strop: drewniany, belkowy.

Pokrycie dachu: dachówka ceramiczna esówka.

Posadzki, podłogi: klepisko.

Schody: brak.

Wrota: drewniane deskowo-listwowo-zastrzałowe, dwuskrzydłowe o skrzydłach zakończonych prosto, o sfazowanych górą zewnętrznych narożnikach; skrzydła drzwiowe zawieszone na zawiasach pasowych na hakach.

Okna: brak.

Bryła: budynek niepodpiwniczony, jednokondygnacyjny z poddaszem o bryle zwartej, przekrytej dachem dwuspadowym.

Rzut: budynek na planie wydłużonego prostokąta.

Elewacja południowo-zachodnia: niesymetryczna, w części północnej otwarta na szerokość trzech przęseł, w części południowej przepruta czterema wrotami. **Elewacja północno-wschodnia:** niesymetryczna, przepruta na całej długości wrotami (obecnie trzy wrota zamurowane).

Elewacje południowo-wschodnia i północno-zachodnia: zakończone trójkątnym szczytem, gdzie pola szczytu oddzielone od elewacji ciągłą, poziomą listwą; pośrodku pół szczytów prostokątne otwory okienne przesłonięte deskami.

Wnętrze: w północnej części budynku pomieszczenie pełniące obecnie funkcję owczarni; następne pomieszczenie jest odkryte i pełni funkcję drewnutni; kolejne pomieszczenia w kierunku południowym pełnią funkcje garaży.

Instalacje: odgromowa.

14. Kubatura	15. Powierzchnia użytkowa	16. Przeznaczenie pierwotne	17. Użytkowanie obecne
1608 m ³	385 m ²	wozownia	owczarnia, drewnutnia, garaż
18. Prace budowlane i konserwatorskie, ich przebieg i dokumentacja (po 1945 r.)		19. Stan zachowania (fundamenty, ściany zewnętrzne, ściany wewnętrzne, sklepienia, stropy, konstrukcje dachowe, pokrycie dachu, wyposażenie i instalacje)	
		Budynek w dobrym stanie zachowania.	
20. Najpilniejsze postulaty konserwatorskie			
Wrota zamurowane w elewacji północno-wschodniej scalić kolorystycznie z pozostałą częścią elewacji.			

21. Akta archiwalne i źródła ikonograficzne (rodzaj, numer i miejsce przechowywania)

- Archiwum WO SOZ w Olsztynie, Nadrowo -zespół folwarczy - teczka obiektowa
- Archiwum WO SOZ w Olsztynie, Nadrowo - karta przeglądowa zespołu folwarcznego

22. Bibliografia

23. Uwagi różne

24. Opracowanie karty ewidencyjnej

tekst mgr A. Juszczyzyn, 2003 r.
imię, nazwisko, data, podpis

plany, rysunki mgr A. Juszczyzyn, 2003 r.
imię, nazwisko, data, podpis

zdjęcia fotogr. mgr A. Juszczyzyn, 2003 r.
imię, nazwisko, data, podpis

miejsce przechowywania negatywów MNR w Szreniawie

KARTA PO WYPEŁNIENIU PODLEGA OCHRONIE NA PODSTAWIE PRZEPISÓW PRAWA AUTORSKIEGO

25. Adnotacje o inspekcjach, informacje o zmianach (daty, imiona i nazwiska wypełniających)

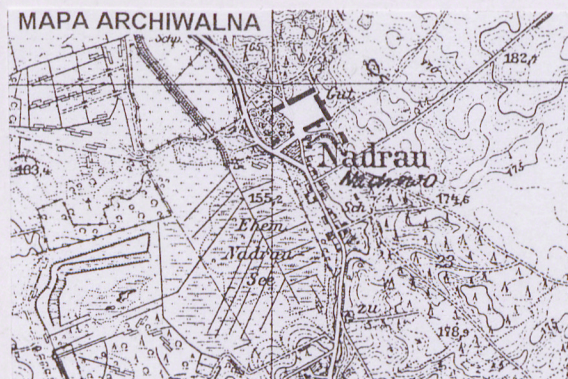
26. Załączniki

1,2

1. Miejscowość Nadrowo	5. Obiekt (nazwa jak w karcie)	6. Zawartość wkładki (nazwa materiału uzupełniającego)
2. Gmina Olsztynek		
3. Powiat olsztyński	WOZOWNIA (6)	spis fotografii, fotografie
4. Województwo warmińsko-mazurskie		

Spis fotografii:

1. Elewacja północno-wschodnia.
2. Widok od południowego-wschodu.
3. Elewacja południowo-wschodnia.
4. Fragment elewacji południowo-zachodniej.
5. Północna część elewacji południowo-zachodniej.
6. Wrota w elewacji południowo-zachodniej.
7. Wrota w elewacji północno-wschodniej.
8. Wnętrze północnej części wozowni.



1



2



Wkładkę założył: **mgr Anna Juszczyzyn, 2003 r.**
(imię, nazwisko, data)

Miejsce przechowywania negatywów **MNR w Szreniawie**

3



4



5



6



1. Miejscowość Nadrowo	5. Obiekt (nazwa jak w karcie)	6. Zawartość wkładki (nazwa materiału uzupełniającego)
2. Gmina Olsztynek	WOZOWNIA (6)	fotografie
3. Powiat olsztyński		
4. Województwo warmińsko-mazurskie		

7



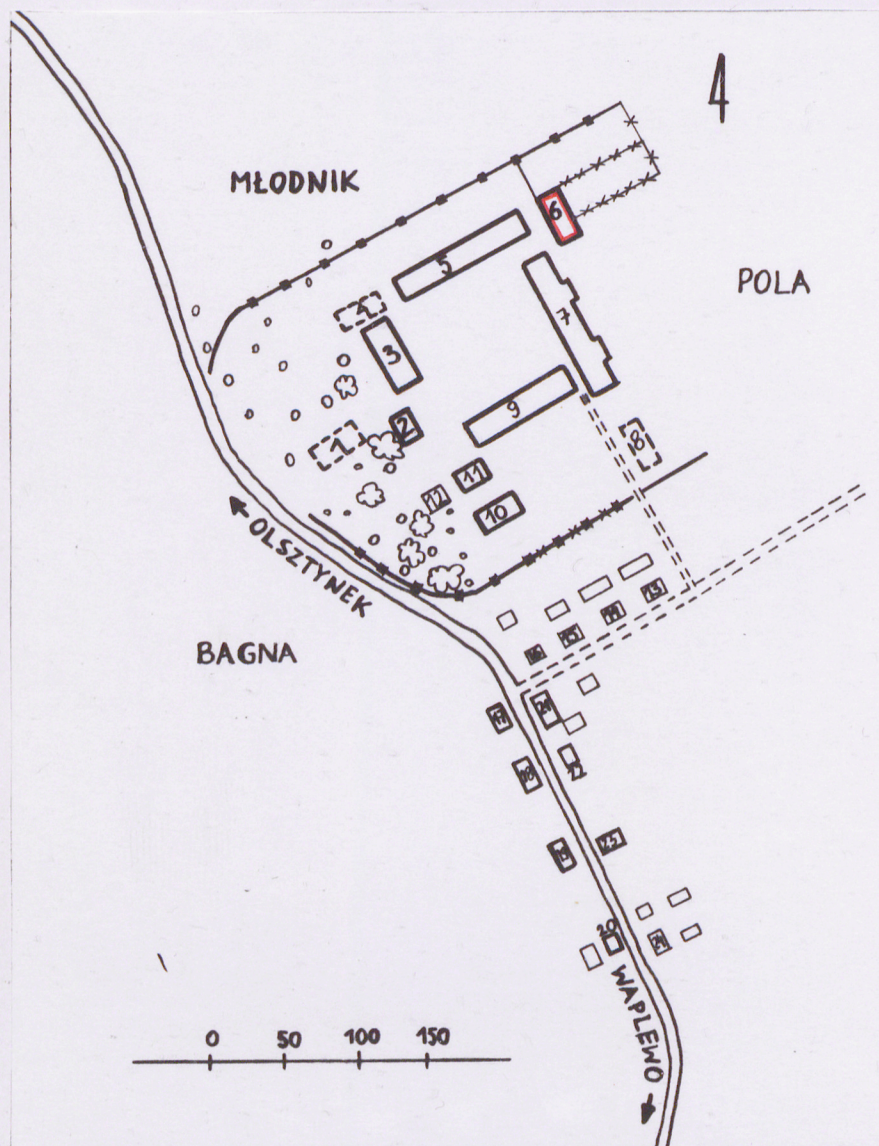
8



Wkładkę założył: **mgr Anna Juszczyzyn, 2003 r.**

(imię, nazwisko, data)

Miejsce przechowywania negatywów **MNR w Szreniawie**



LEGENDA

1. Dwór, ob. nieistniejący.
2. Kuźnia, ob. warsztat.
3. Spichlerz i stajnia, ob. magazyn zbożowy, stajnia i wozownia.
4. Budynek o nieznanej funkcji, ob. nieistniejący.
5. Stodoła.
6. Wozownia, ob. owczarnia, drewnutnia, garaż.
7. Obora.
8. Budynek o nieznanej funkcji, ob. nieistniejący.
9. Cielętnik, ob. budynek inwentarski.
10. Chlewnia, ob. nieużytkowana.
11. Gorzelnia, ob. magazyn.
12. Dom mieszkalny.
13. - 24 Domy mieszkalne kolonii robotników folwarcznych.