

Nr

A

B

C

D

E

F

G

H

I

J

K

L

M

N

O

P

R

S

T

U

V

W

X

Y

Z

1. Obiekt zabytkowy

OGRODZENIE KOŚCIOŁA P.W. ŚW. MIKOŁAJA UL. MICKIEWICZA

3. Wiek  
XVIII4. Styl  
BAROK5. Kubatura m<sup>3</sup>6. Powierzchnia w m<sup>2</sup>

a) zabytkowa:

b) użytkowa:

7. Materiał  
budowlanyPrzed znisz-  
czeniemPo  
odbudowie

11. Ilość budynków

14. Grunty należące do zabytku:

ha

a) ściany

cegła

b) sklepienia

c) stropy

d) wiązania  
dachu

e) krycie dachu

12. Ilość kondygnacji

13. Użytkowanie wnętrza  
według ilości:

a) izb mieszkalnych

b) innych pomieszczeń

c) piwnic

a) ogrody stylowe

b) sady i grunty uprawne

c) lasy

d) wody

e) inne

15. Przeznaczenie pierwotne budynku

OGRODZENIE

16. Użytkowanie w latach ubiegłych

17. Użytkowanie obecne

OGRODZENIE

18. Nadaje się do użycia na

19. Data, rodzaj i stopień zniszczeń i odbudowy

Data	O P I S	Znisz- czenia %	Odbu- dowa %
VIII.1939 r.			
XI.1939 r.			
XII.1945 r.	STAN DOBRY		
V.1958	STAN ZŁY WYMAGA NAPRAWY. WYKRUSZONE CEGŁY, OBIŁE TYNKI		
1959		40	

VIII 1966 ZANIEDBANE

2. Miejscowość

FROMBORK / FRAUENBURG /

20. Przynależność administracyjna

a) województwo

OLSZTYN

b) powiat

BRANIEWO

c) gmina

FROMBORK

21. Stacja

Nazwa stacji

Odległość  
od stacji  
w km

a) kolejowa

FROMBORK

w/m

b) autobusowa

FROMBORK

w/m

22. Właściciel i jego adres

PO RN - FROMBORK

23. Użytkownik i jego adres

24. Inwestor i jego adres

25. Rejestr zabytku Nr F/56/58

17.10.1958

rok..... miejsce przechowywania

26. Nazwa księgi hipotecznej

27. Nr hipo-  
teczny

28. Akta

ORNECZ. NR. 467/58

29. Fotografie

2204

30. Inwentaryzacja pomiarowa

10. Udostępnienie

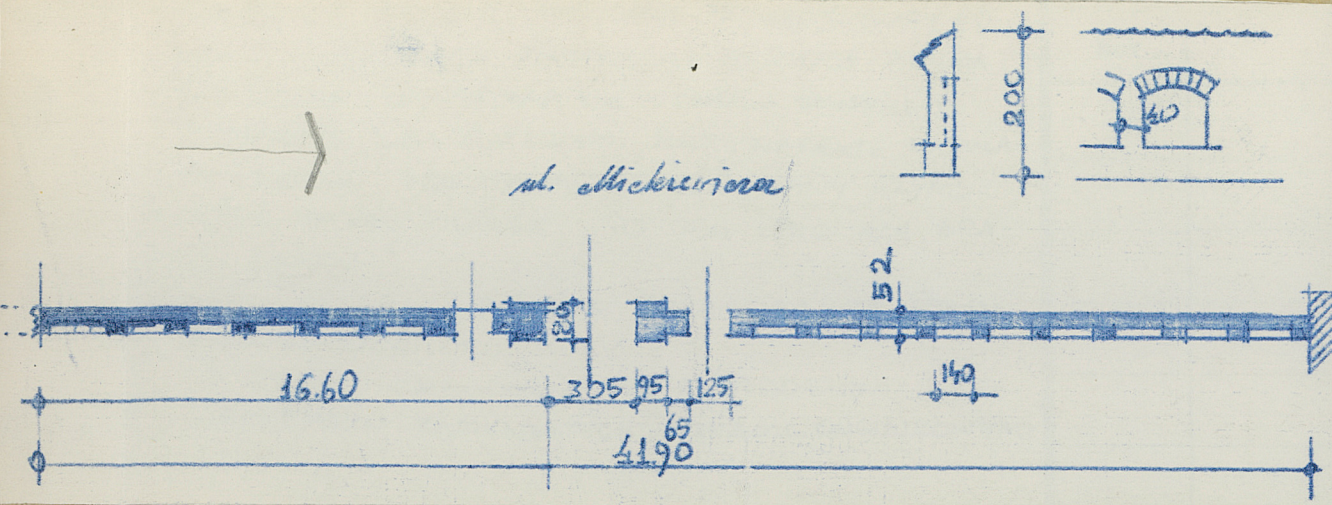
STAKE



Z	Y	X	W	V	U	T	S	R	P	O	N	M	L	K	J	I	H	G	F	E	D	C	B	A	Nr
---	---	---	---	---	---	---	---	---	---	---	---	---	---	---	---	---	---	---	---	---	---	---	---	---	----

31. Szkic sytuacyjny, plan schematyczny, uwagi opisowe, fotografia

## 32. Przebieg prac konserwatorskich



## Wyszczególnienie prac

K o s z t  
tys. zł

BIBLIOGRAFIA: DITTRICH, DER DOM ZU FRAULENBURG  
/EZ XIX/STR 718. BRAUNS-G 1916

33. Koszty  
w tys. zł

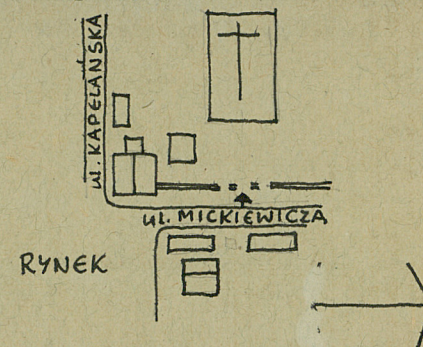
Przewidywane

Rzeczywiste

### 34. Inspekcje



1966



36. Wypełnił dnia PRZEPISAK VIII 1966  
KRZYMOF DEGORSKI

37. Sprawdził dnia V



31. Szkic sytuacyjny, plan schematyczny, uwagi opisowe, fotografia

OGRODZENIE ODDZIAŁA CMENTARZ PRZYKOŚCIELNY OD ULICY MICKIEWICZA. NAPRZECIW KOŚCIOŁA - BRAMA WJAZDOWA SKŁADAJĄCA SIĘ Z DWÓCH STUPÓW O PRZĘKROJU KWADRATOWYM. STUPY NAKRYTE DĄSKAMI Z BLACHY. POD OKAPEM PROFILOWANY GZYMS NIECO NIŻEJ HASEK. PO OBY STRONACH BRAMY FURTKI.

MUR OK. 1.6 m. POKRYTY DACHÓWKĄ ZE SPADKIEM W KIERUNKU ULICY.

OD STRONY CMENTARIA MUR OZDOBIONY HERCIEGEM PŁYCIŃ ZAMKNIĘTYCH TUKAMI ODCINKOWYMI

BIBLIOGRAFIA: DITTRICH. DER DOM ZU FRAULENBURG 1829 XIX/STR 7 i 8. BRAUNS-G 1916



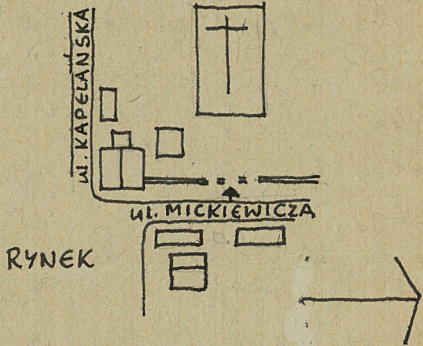
1966

32. Przebieg prac konserwatorskich

Rok	Wyszczególnienie prac	K o s z t tys. zł

33. Koszty w tys. zł	Przewidywane	Rzeczywiste

34. Inspekcje



36. Wypełnił dnia PRZEPISAK VIII 1966  
KRZYMÓF DEGÓRSKI

37. Sprawdził dnia V