

Nr

A

B

C

D

E

F

G

H

I

J

K

L

M

N

O

P

R

S

T

U

V

W

X

Y

Z

1. Obiekt zabytkowy

BRAMA ZACHODNIA

2. Miejscowość

FROMBORK

WZGÓRZE

KOPERNIKA

MIASTO

3. Wiek

2 poł. XIV

4. Styl

GOTYK

5. Kubatura m³390m³6. Powierzchnia w m²

a) zabytkowa:

b) użytkowa:

20. Przynależność administracyjna

a) województwo

OŚZTYN

b) powiat

BRANIEWO

c) gmina

7. Materiał budowlany

Przed zniszczeniem

Po odbudowie

11. Ilość budynków

1

14. Grunty należące do zabytku:

ha

a) ściany

cegła

b) sklepienia

c) stropy

cegła

d) więzania dachu

drewno

e) krycie dachu

dachówka

12. Ilość kondygnacji

2

13. Użytkowanie wnętrza według ilości:

a) izb mieszkalnych

b) innych pomieszczeń

1

c) piwnic

-

a) ogrody stylowe

b) sady i grunty uprawne

c) lasy

d) wody

e) inne

21. Stacja

Nazwa stacji

Odległość od stacji w km

a) kolejowa

FROMBORK

X w/m

b) autobusowa

- "

XV w/m

22. Właściciel i jego adres

Kuria Biskupia Diecezji
Gdańskie SKARB PAŃSTWA

8. Wyposażenie architektoniczne

15. Przeznaczenie pierwotne budynku

BRAMA OBRONNA

16. Użytkowanie w latach ubiegłych

17. Użytkowanie obecne STANOWI EKSPOZYCJĘ MUZEALNĄ,

18. Nadaje się do użycia na

23. Użytkownik i jego adres

Museum Mikolaja Kopernika
w Fromborku

24. Inwestor i jego adres

9. Autorzy i data budowy i przebudowy

Powstała razem z obwarunkami
wzmiankami na planie
miej XIV i XV wieku

19. Data, rodzaj i stopień zniszczeń i odbudowy

Data

O P I S

Zniszczenia %

Odbudowa %

VIII.1939 r.

XI.1939 r.

XII.1945 r.

VIII.1966

BYŁA ZNISZCZONA, ODBUDOWANA BUDYNKAMI

Częściowo zniszczona - dach

30%

40%

STAN B. DOBRY

25. Rejestr zabytku Nr

F/9

rok

miejscie przechowywania

26. Nazwa księgi hipotecznej

27. Nr hipoteczny

28. Akta

Onecr 461/58

29. Fotografie

Wu3-2148

30. Inwentaryzacja pomiarowa

10. Udostępnienie

dostępne



1966




L K J I H G F E D C B A Nr

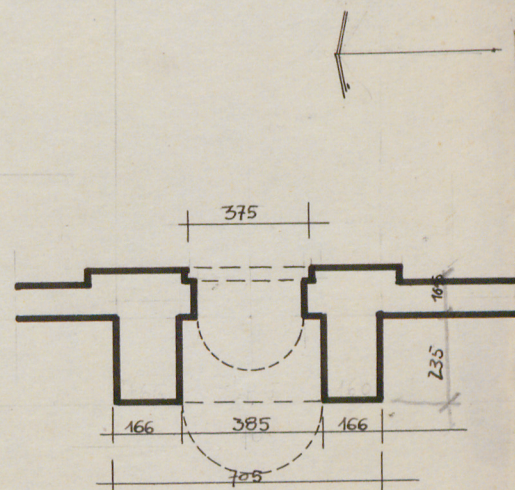
32. Przebieg prac konserwatorskich

Rok	Wyszczególnienie prac	Koszt tys. zł
1950	Poddane bedeniom i ocynkowi z późniejszą renowacją	

33. Koszty w tys. zł



35. Uwagi



Na środku zachodniego odcinka obwarowań: mury i kępy o ulat polskimi. W środku nie ma przepływu. Do środka ścian pod. i tu do budowane mury obronne. Obwód wjazdowy ujęty w woskowiach. Ostrzeżenie. Nad przejazdem nie ma pomniejszenia na kółkach dla bramy. Z pomniejszenia wyjście na ganki obronne. Odcinek odcinka odcinkowy. Brak danych.

Bibli.


Kraskogel 2. Die Sternwarte des Copernicus in Frauenburg (S. 2. XVII. Braunschweig 1939-42) str. 338-366

37. Sprawdził dnia

15. 8. 1966
VIII 1966 KRAJOWY DEPARTAMENT



1966



L K J I H G F E D C B A Nr

32. Przebieg prac konserwatorskich

Rok	Wyszczególnienie prac	Koszt tys. zł
1950	Poddane badaniom i oceny stanu z późniejszą odbudową	

33. Koszty
w tys. zł

Przewidywane

Rzeczywiste

34. Inspekcje

35. Uwagi różne

36. Wypełnił dnia 15. XI. 59 r.
Inżynier T. Dąbowski

37. Sprawdził dnia

15. X. 59 r.
Inżynier Dąbowski
VIII 1966 KRAJOWY BEZPIECZEŃSTWA

Na środku wschodniego odcinka obwarowań i mury o ul. polskiej. Do środku ścian pod. i tu dobudowane mury obronne. Otwór wjazdowy ujęty w wartościach o stałych iach. Nad przejazdem mury. Te pomienienie na kółko dla bramy. Z pomienienia wyjście na ganku obronne. Odcinek odcinka odcinkowy. Brak danych.

Bibli.

Krausvogel Z. Die Sternwarte der Comenianus in Frauenburg (Z. Z. XXV. Braunschweig 1939-42) str. 338-366