

1. Obiekt

KAPLICZKA ul. Warmińska

2. Czas powstania

1607 (?)

3. Miejscowość

BARCZEWO

4. Adres ul. Warmińska

nr hipoteczny

5. Przynależność administracyjna

województwo olsztyńskie

gmina Barczewo pow. OLSZTYN

6. Poprzednie nazwy miejscowości

Wartenburg, Wartembork
Wartberge lub Bartenburg

7. Przynależność administracyjna
przed 1.VI.1975

województwo olsztyńskie
powiat olsztyński

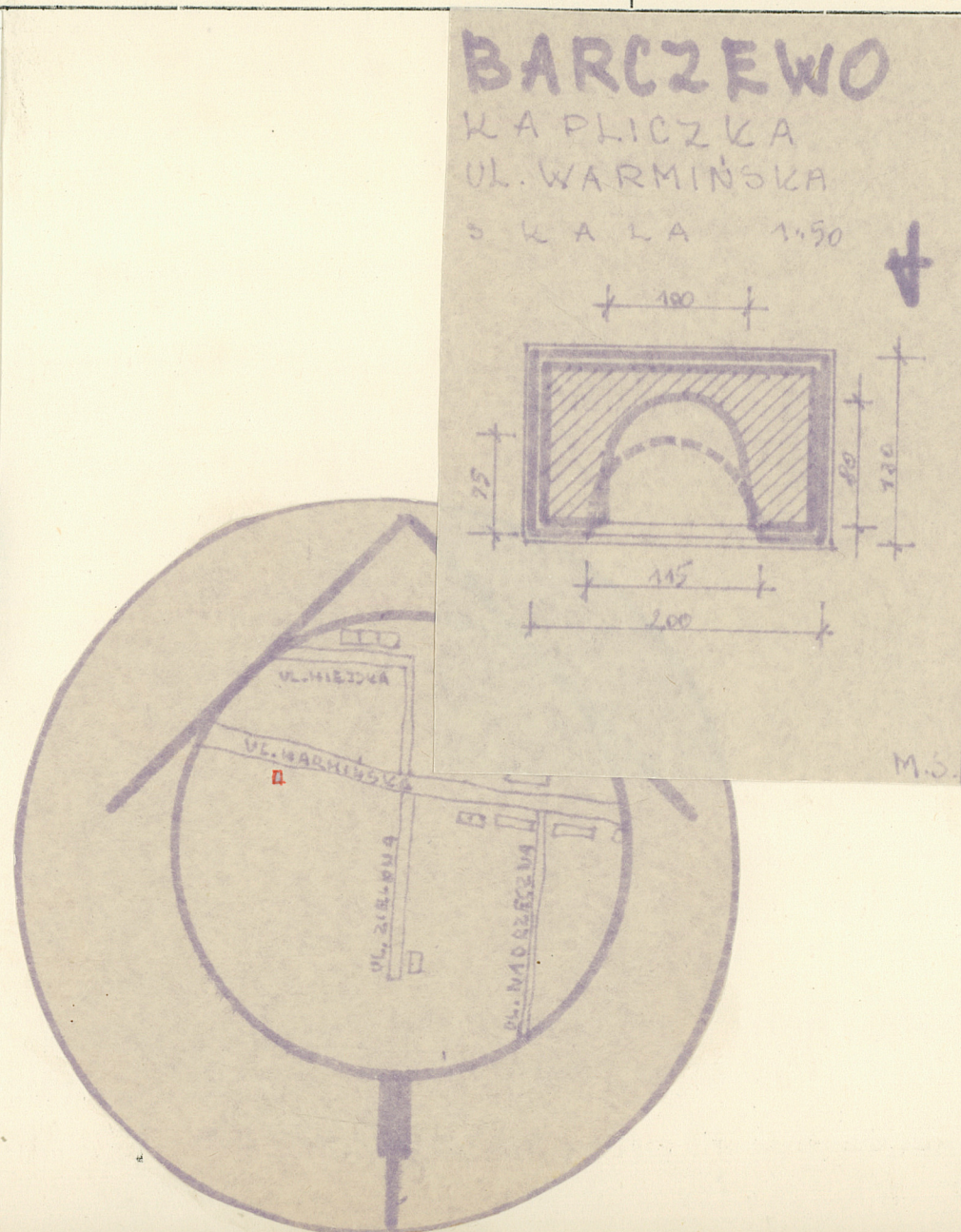
8. Właściciel i jego adres Skarb Państwa

9. Użytkownik i jego adres

10. Rejestr zabytków

A-2037

Nr data 07.05.1993
1979



autor zdjęć T. Kufel 1979.
data wykonania BB:OZ Olsztyn
miejsce przechowywania negatywów

1. Obiekt

KAPLICZKA ul. Warmińska

2. Czas powstania

1607 (?)

3. Miejscowość

BARCZEWO

4. Adres ul. Warmińska

nr hipoteczny

5. Przynależność administracyjna

województwo olsztyńskie

gmina Barczewo pow. OLSZTYN

6. Poprzednie nazwy miejscowości

Wartenburg, Wartembork
Wartberge lub Bartenburg

7. Przynależność administracyjna
przed 1.VI.1975

województwo olsztyńskie

powiat olsztyński

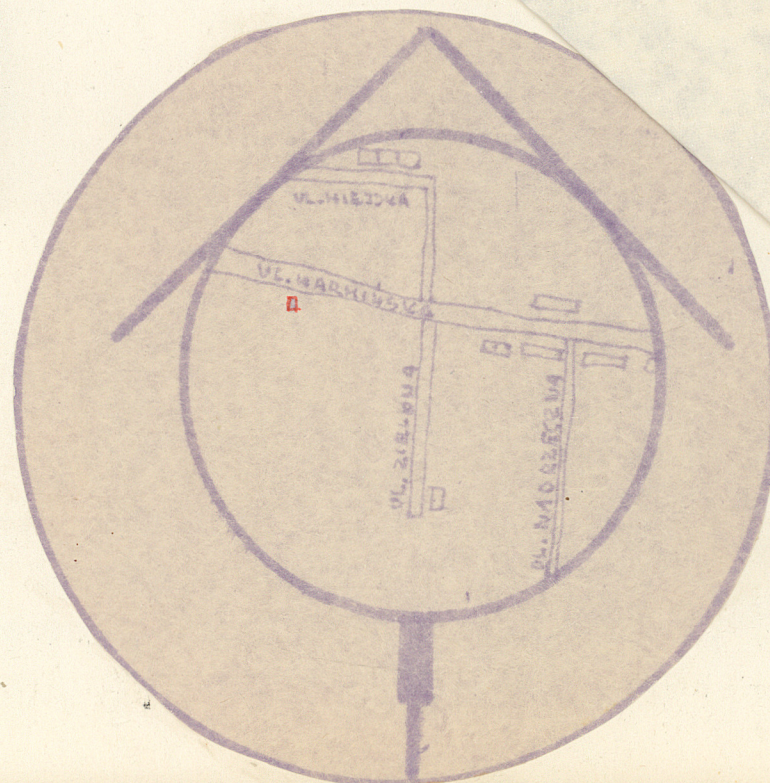
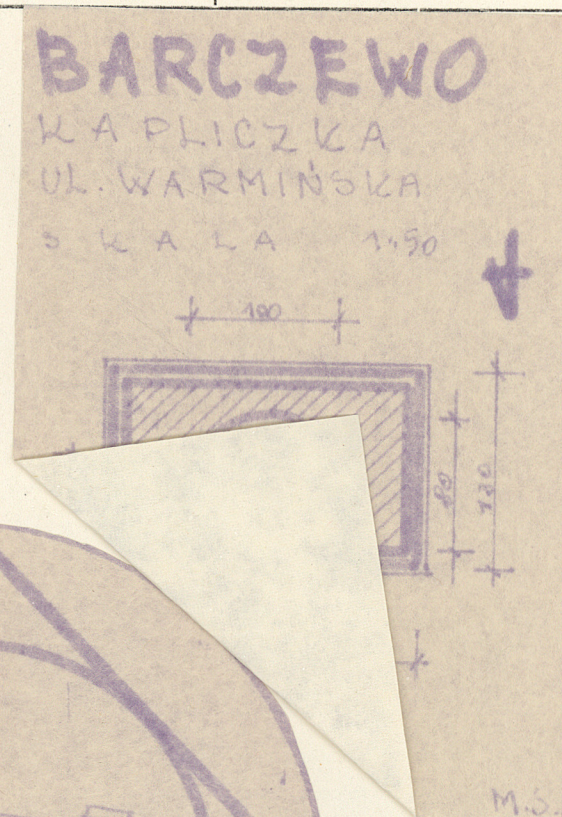
8. Właściciel i jego adres Skarb Państwa

9. Użytkownik i jego adres

10. Rejestr zabytków

A-2037

Nr data 07.05.1993
1979



autor zdjęć T. Kufel 1979.
data wykonania BB.DZ Olsztyn
miejsce przechowywania negatywów

12. Autorzy, historia obiektu, określenia stylu.

Kapliczka przydrożna, wzniesiona w 1607r.
wielokrotnie remontowana, ostatnio w 1978r.

13. Opis (sytuacja, materiał i konstrukcja, rzut, bryła, elewacje, dach, wnętrze wyposażenie, instalacje)

Kapliczka przydrożna usytuowana na skarpie niewielkiego
wzniesienia przy ulicy Warmińskiej.

Murowana z cegły, na podmurówce kamiennej i otynkowana.
Dachówka ceramiczna, kappiówka.

Kapliczka graniastosłupowa, dwukondygnacyjna, kryta
trójspadowym daszkiem. Składa się z niskiego cokołu i dwóch
czterościennych słupów, dolnego szerszego i górnego węższe-
go. Słupy górą obramowane dookoła gzymsami profilowanymi.
Gzyms dolnego graniastosłupa pokryty blachą.

W ściankach frontowych wnęki zamknięte łukami obniżonymi
i przeszklone.

W górnej wnęce umieszczony jest Krucyfiks w dolnej
Pieta figurka z XX w.

Do bocznej ściany słupa przytwierdzona tablica z napisem
dotyczącym fundacji. / napis częściowo zamalowany podczas
remontu / " Coer.. ntuan

diser Kapelle

ist bef. trafe

.. verboh.."

Na szczycie chorągiewka z datą 1607.

14. Kubatura	15. Powierzchnia użytkowa	16. Przeznaczenie pierwotne sakralne	17. Użytkowanie obecne sakralne
18. Prace budowlane i konserwatorskie, ich przebieg i dokumentacja Podczas ostatniego remontu, uzupełniono tynki i odmalowano elewacje.		19. Stan zachowania (fundamenty, ściany zewnętrzne, ściany wewnętrzne, sklepienia, stropy, konstrukcje dachowe, pokrycie dachu, wyposażenie i instalacje) Stan zachowania prawie dobry; - pokrycie gzymsu kapnikowego nieszczelne	
20. Najpilniejsze postulaty konserwatorskie			

21. Akta archiwalne (rodzaj akt, numer i miejsce przechowywania)

22. Bibliografia

23. Źródła ikonograficzne i fotografie (rodzaj, miejsce przechowywania, sygnatury)

Arch. Fot. WKZ, BBiDZ w Olsztynie nr neg. 5584

24. Uwagi różne

25. Wypełnił 2.IX.1979r.

B. Janiszewska

26. Sprawdził