

Województwo

Warmińsko  
Mazurskie

OLSZTYNSKIE

# KARTA CMENTARZA

NR

18425



<b>A</b> 1. Miejscowość SWADERKI /d.pow.Ostróda/	6. Nazwa cmentarza [ew. nazwa dawna] wojenny	<b>B</b> 13. Najstarszy istniejący nagrobek [data] 28.09.1914	15. Groby o znaczeniu historycznym lub osób szczególnie zasłużonych.
2. Gmina OLSZTYNEK pow. OLSZTYŃSKI	7. Cmentarz dawny <input checked="" type="checkbox"/> Cmentarz nowy (po 1945 r.) <input type="checkbox"/>	14. Istniejąca dokumentacja cmentarza i miejsce jej przechowywania.	
3. Adres cmentarza SWADERKI	8. Data założenia 1914 r.	Plan aktualny	
4. Poprzednie nazwy miejscowości SCHWEDRICH	9. Przynależność wyznaniowa obecna — dawna —	Plan dawny	
5. [Nie] czynny ew. podstawa zamknięcia nieczynny	10. Powierzchnia w ha: ogólna — 0,03 wolna —	Inne materiały archiwalne	
11. Położenie cmentarza Cmentarz położony na zachód od wsi Swaderki w lesie ok. 1,5 km. od szosy Olsztynek - Swaderki. Cmentarz nieogrodzony, ślady słupków granicznych.		16. Bibliografia	
12. Uwagi Ter. Org. Admi. Państwowej		17. Uwagi użytkownika	



C

18.

# Elementy cmentarza

Czy istnieją

I L O Ś Ć

		Do XVIII w.	1 poł. XIX w.	2 poł. XIX w.	1 poł. XX w. (do 1945 r.)	2 poł. XX w.
Mur ogrodzeniowy						
Brama[-y]						
Kościół						
Kaplica[e]						
Nagrobki:	wolnostojące					
	przyścienne					
	plyty					
Mogiły		ślady mogił z krzyżami 7 Rosjan				
Inne elementy						

19. Które obiekty wpisane są do rejestru zabytków

20. STARODRZEW	Ilość	Ø pnia w cm	Stan zdrowotny
lipa			
kasztanowiec			
jesion			
tuja (żywotnik)			
klon	2	70	dobry

21 Czy na terenie cmentarza znajdują się zarejestrowane pomniki przyrody ew. aleje

22. Ogólny stan zachowania zieleni na cmentarzu dobry. Granica cmentarz obrosła śniegami i klonami.

23. Charakter rozplanowania cmentarza cmentarz założony na planie kwadratu.

24. Czytelność układu cmentarza: nieczytelny

- całości
- kwater
- nagrobków i mogił

25. Ogólny stan zachowania cmentarza (nagrobków i drzewostanu) opuszczony, ślady mogił

26. Istniejące zagrożenia postępująca dewastacja

27. Wnioski w zakresie prac:

- porządkowych
- remontowych
- konserwatorskich

28. Wnioski w zakresie niezbędnej dokumentacji:

- poszczególnych nagrobków
- ewidencji całości cmentarza
- studium historycznego
- ewentualnie dokum. projektowej

29. Inne uwagi służb konserwatorskich

30. Wypełnił:

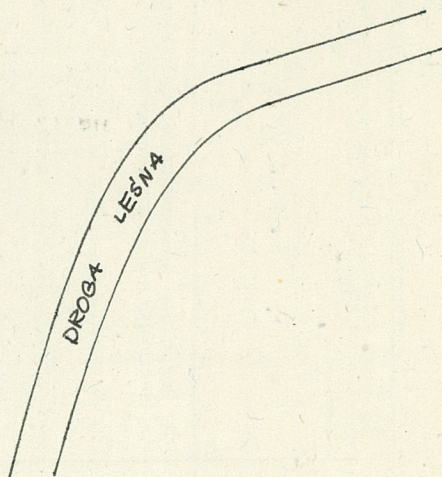

Data: listopad 1983  
W.Knercer  
J.Siwkiewicz



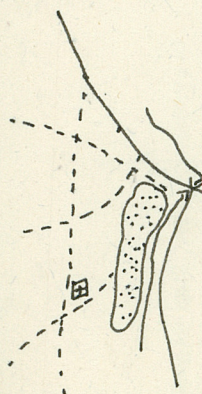
31. SZKIC CMENTARZA  
SKALA 1:500

1:500

4



OLBYTNEK



SWADERKI  
1:25000



