

## KARTA CMENTARZA

NR

19762

Z

<b>A</b> 1. Miejscowość OKARTOWO	6. Nazwa cmentarza (ew. nazwa dawna) CMENTARZ EWANGELICKI	<b>B</b> 13. Najstarszy istniejący nagrobek (data) KRZYŻ ŻELIŃNY 1849 M BECKER	15. Groby o znaczeniu historycznym lub osób szczególnie zasłużonych KWATERA RODZINY SKRODZKICH :
2. Gmina ORZYSZ pow. PISKI	7. Cmentarz dawny <input checked="" type="checkbox"/> TAK  Cmentarz nowy (po 1945 r.) <input checked="" type="checkbox"/> NIE	14. Istniejąca dokumentacja cmentarza i miejsce jej przechowywania  Plan aktualny URZĄD MIASTA I GMINY W PISZU, REFERAT GEODEZJI, ROLNICTWA I GOSPODARKI GRUNTAMI.	REKTOR RUDOLF SKRODZKI 1828-1904  EMILIE SKRODZKI 1825-1894
3. Adres cmentarza OKARTOWO - NA ZACH. OD WSI, W POLU, PRZY SZOSIE ORZYSZ - MIKOLAJKI	8. Data założenia I POŁ. XIX W	Plan dawny —	BERNARD SKRODZKI 1859-1928  EVA SKRODZKI 1910-1939
4. Poprzednie nazwy miejscowości ECKERBERG	9. Przynależność wyznaniowa:  obecna —  dawna — EWANGELICKA	Inne materiały archiwalne PROTOKÓŁ Z KONTROLI CMENT. NA TERENIE GRN. ORZYSZ Z DN. 19-21. 6. 1907	
5. (Nie) czynny ew. podstawa zamknięcia NIECZYNNY	10. Powierzchnia w ha:  ogólna — 0,17 ha  wolna — NIEOKREŚL.		
11. Położenie cmentarza POŁOŻONY NA TERENIE PŁASKIM W POLU, MIĘDZY SZOSĄ ORZYSZ - MIKOLAJKI I TOREM KOLEJOWYM		16. Bibliografia —	
12. Uwagi Ter. Org. Adm. Państwowej —		17. Uwagi użytkownika —	



<b>C</b> 18. <b>ELEMENTY CMENTARZA</b>		Czy istnieją	I L O S C				
			Do XVIII w.	1 poł. XIX w.	2 poł. XIX w.	1 poł. XX w. (do 1945 r.)	2 poł. XX w.
Mur ogrodzeniowy		NIE					
Brama I-yl		NIE					
Kościół		NIE					
Kaplica I-el		NIE					
Nagrobki:	wolnostojące	TAK	-	-	6	21	3
	przyścienne	NIE					
	płyty	NIE					
Mogiły /SLADY		TAK	-	-	x	x	-
Inne elementy		NIE					
19. Które obiekty wpisane są do rejestru zabytków <i>amentarz A-817/91</i> <i>NIE 2 27 06. 91 n.</i>							
20.	STARODRZEW	Ilość	Ø pnia w cm	Stan zdrowotny			
	lipa	-					
	kasztanowiec	-					
	jesion	3	46-40	DORNY			
	tuja (żywotnik)						
	SOSNA	7	69-50	DORNY			
	KLON	4	33-29	DORNY			
21. Czy na terenie cmentarza znajdują się zarejestrowane pomniki przyrody ew. aleje <i>NIE</i>							
22. Ogólny stan zachowania zieleni na cmentarzu <i>ZADRZEWIONY SOSNA, SWIERKIEŁA, JESIONEM, KLONEM, BRZOZĄ. NA OBRZEŻU LILAK. WEWNĄTRZ SAMOSIEWY, ZAROSŁA, POKRZYWY</i>							
23. Charakter rozplanowania cmentarza <i>ZAKOŁONY NA PLANIE REGULARNYM. KSZTAŁT ZAZNACZONY RÓWEM.</i>							
24. Czytelność układu cmentarza: - całość <i>CZYTELNA</i> - kwater <i>RODZINNE</i> - nagrobków i mogił <i>NA CAŁYM TERENIE CMENTARZA</i>							
25. Ogólny stan zachowania cmentarza (nagrobków i drzewostanu) <i>2 KY. NAGROBKI PODNISZCZONE. ZIELEN ZDZICZALNA</i>							
26. Istniejące zagrożenia <i>CAŁKOWITE ZNISZCZENIE</i>							
27. Wnioski w zakresie prac: - porządkowych - - remontowych - - konserwatorskich <i>ZABEZPIECZENIE XIX W. KRZYŻY I OGRODZENIE ZIELIWNICH</i>							
28. Wnioski w zakresie niezbędnej dokumentacji: - poszczególnych nagrobków - - ewidencji całości cmentarza - - studium historycznego - - ewentualnie dokum. projektowej -							
29. Inne uwagi służb konserwatorskich -						30. Wypełnił: <i>D. GOSPODAREK</i> Data: <i>21/1989</i>	



# OKARTOWO

CMENTARZ EWANGELICKI

1:500

1. MIEJSCE POCHÓWKU
2. KWATERA RODZINY SKRODZKICH

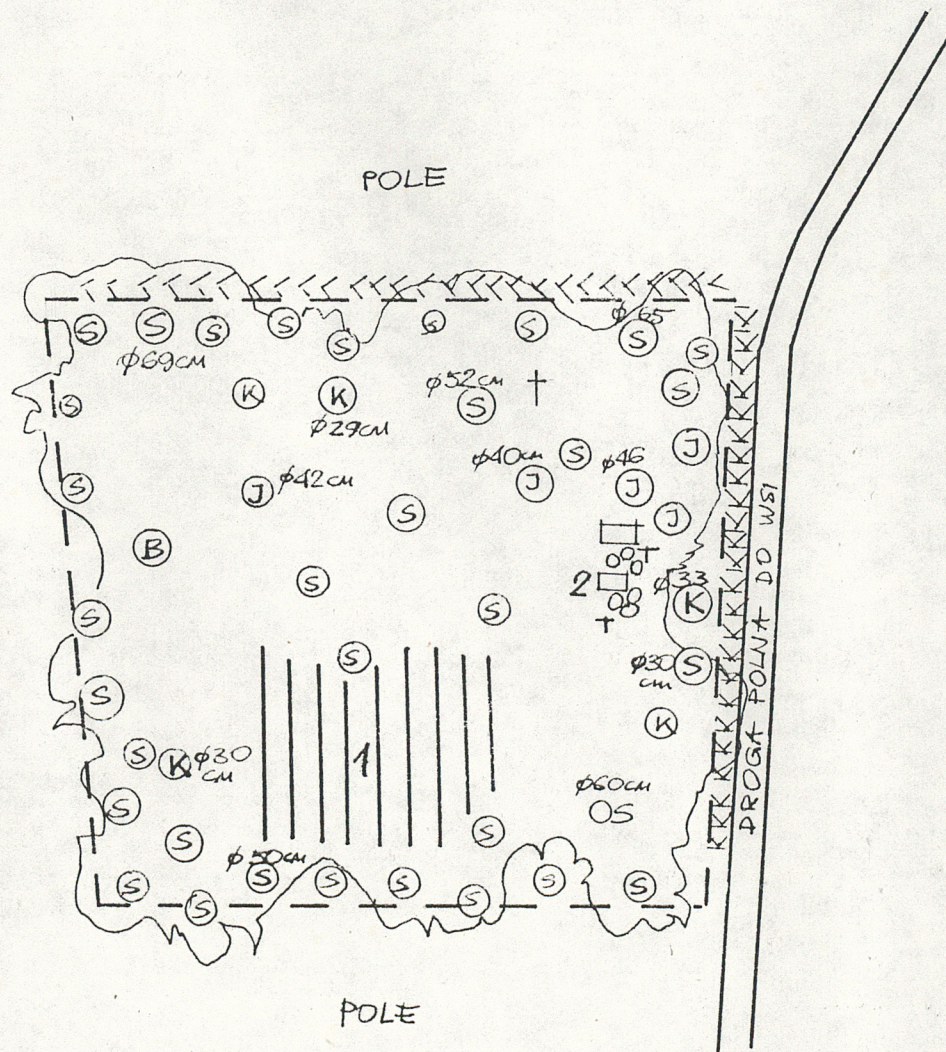
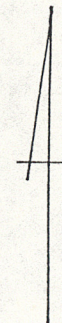

S. SOSNA

K. KLON

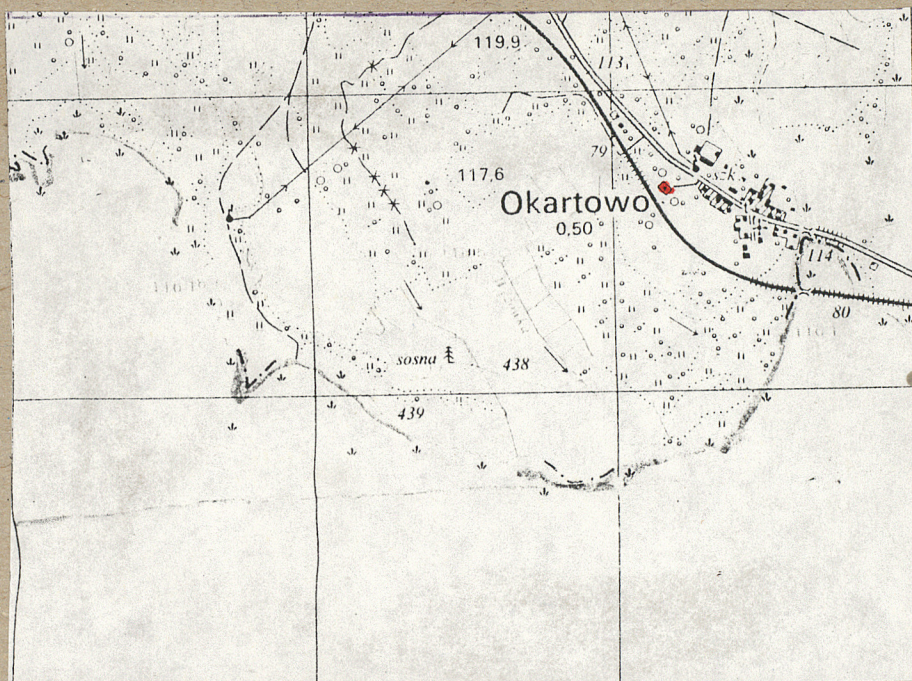
J. JESION

T. TUJE

B. BRZOZA







1.

2.

1.2. WIDOK OGÓLNY OD STRONY SZOSY



3. FRAGMENTY WNEŹTRZA CMENTARZA





4. KRZYŻ ŻELIWNY: M. BECKER 1775-1849 i  
M. W. BECKER 1778-1860 r.



5. KRZYŻ ŻEL.: MARIE NOWAK GEB. DENBYANI  
1889 - 1900



6. 6-7. LEHRER PUCK 1819-1901.



7.



8. 8-9. KWATERA RODZINY SKRODZKICH



9.





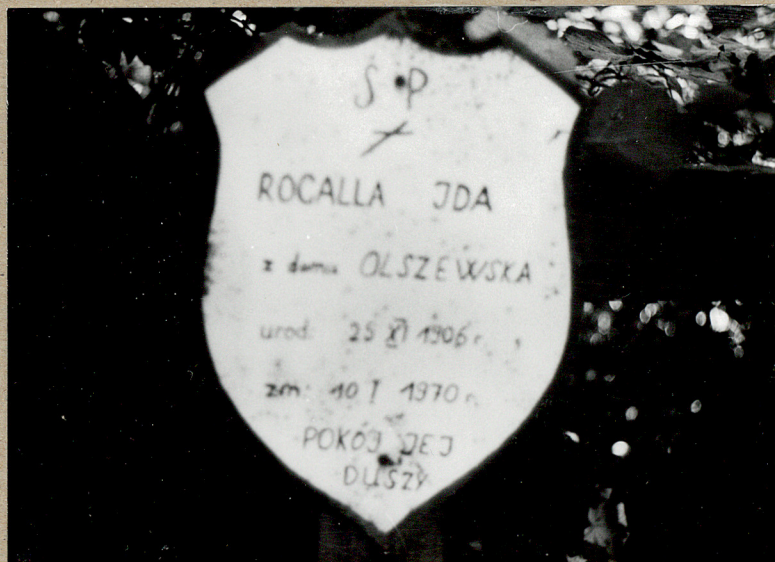
10. ERNST GERLITZKI 1914



11. MANFRED SOBOTKA 1964-1965



12. KLAUS KONOPACKI 1957-1959



13. JDA ROCALLA 1906 - 1970