

Województwo

Warmińsko  
Mazurskie

olsztyńskie

## KARTA CMENTARZA

NR

18940

N

<b>A</b> 1. Miejscowość  OLSZEWO		6. Nazwa cmentarza [ew. nazwa dawna]  cmentarz ewangelicki		<b>B</b> 13. Najstarszy istniejący nagrobek [data]  	15. Groby o znaczeniu historycznym lub osób szczególnie zasłużonych.
2. Gmina  NIDZICA	<i>pow.</i>  NIDZICKI	7. Cmentarz dawny <input checked="" type="checkbox"/> TAK  Cmentarz nowy (po 1945 r.) <input type="checkbox"/>	14. Istniejąca dokumentacja cmentarza i miejsce jej przechowywania. Urząd Geodezji i Kartografii w Nidzicy Rejestr gruntów obrębu Olszewo, Działka nr 141 . Plan aktualny		
3. Adres cmentarza  Olszewo		8. Data założenia	Plan dawny     Inne materiały archiwalne		
4. Poprzednie nazwy miejscowości STRUBEN GROSS OLSCHAU		9. Przynależność wyznaniowa obecna — dawna — ewangelicka			
5. [Nie] czynny ew. podstawa zamknięcia		10. Powierzchnia w ha: ogólna — 0,03 wolna — ca 70 %			
11. Położenie cmentarza Za wsią, w kierunku połudn.-zachodnim, w lesie, przy drodze do Pielgrzymowa.				16. Bibliografia	
12. Uwagi Ter. Org. Admi. Państwowej Wł. Skarb Państwa, użytk. Naczelnik Gminy Nidzica.				17. Uwagi użytkownika	



C

18.

# Elementy cmentarza

Czy istnieją

## I L O Ś Ć

		Do XVIII w.	1 poł. XIX w.	2 poł. XIX w.	1 poł. XX w. (do 1945 r.)	2 poł. XX w.
Mur ogrodzeniowy	tak				tak ?	
Brama[-y]						
Kościół						
Kaplica[e]						
Nagrobki:	wolnostojące	tak			5	
	przyściennie					
	plyty					
Mogiły	tak				3	
Inne elementy						

19. Które obiekty wpisane są do rejestru zabytków

20. STARODRZEW	Ilość	Ø pnia w cm	Stan zdrowotny
lipa			
kasztanowiec			
jesion			
tuja (żywotnik)	6	32	zdrowe
sosna	1	48	zdrowe
brzoza	2	45	zdrowe

21 Czy na terenie cmentarza znajdują się zarejestrowane pomniki przyrody ew. aleje

22. Ogólny stan zachowania zieleni na cmentarzu

Z pierwotnego zadrzewienia pozostały prawdopodobnie szczątki alei.

23. Charakter rozplanowania cmentarza  
 Obrys zewnętrzny w kształcie prostokąta.  
 Prawdopodobnie aleja na osi dzieląca cmentarz na dwie kwatery.

24. Czytelność układu cmentarza:

- całości TAK
- kwater TAK ?
- nagrobków i mogił NIE

25. Ogólny stan zachowania cmentarza (nagrobków i drzewostanu) Drzewostan w stanie dobrym, cmentarz zdewastowany i zarośnięty dziką

26. Istniejące zagrożenia roślinnością.

Całkowite zniszczenie cmentarza.

27. Wnioski w zakresie prac:

- porządkowych
- remontowych
- konserwatorskich

28. Wnioski w zakresie niezbędnej dokumentacji:

- poszczególnych nagrobków
- ewidencji całości cmentarza
- studium historycznego
- ewentualnie dokum. projektowej

29. Inne uwagi służb konserwatorskich

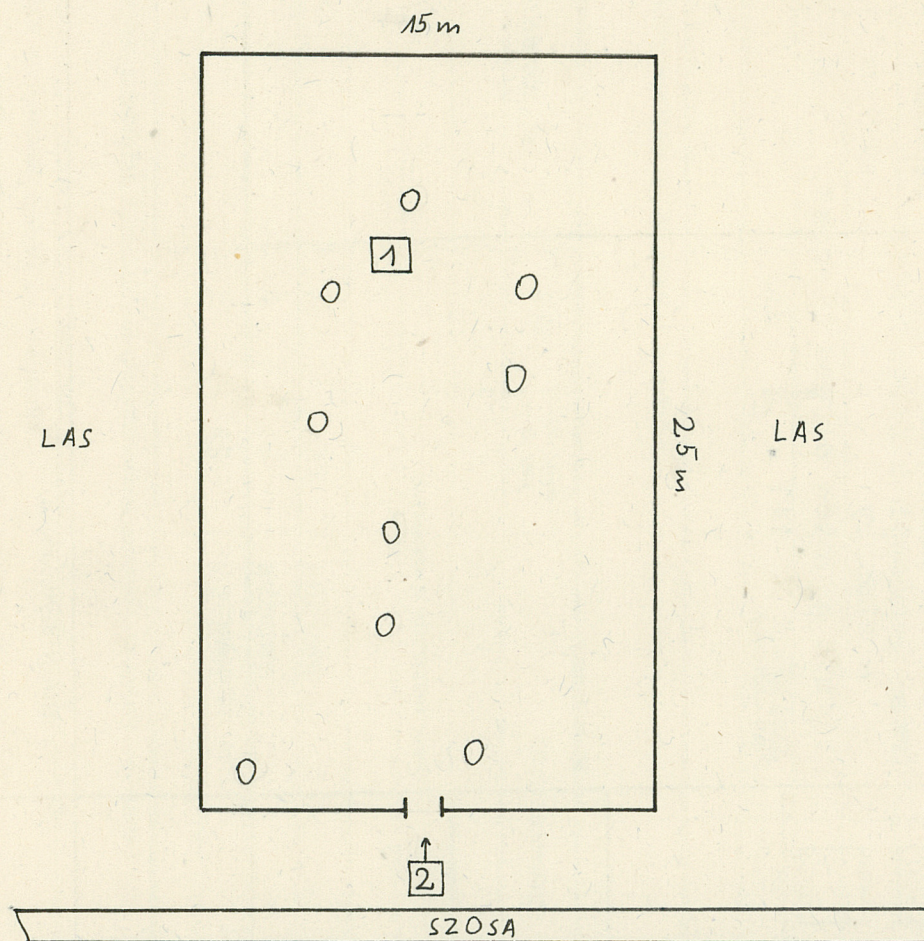
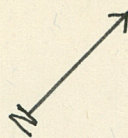
30. Wypełnił:

Data:

T. Woźniak  
 18 07 1983r.



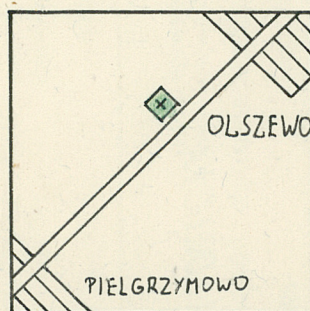
# 31. SZKIC CMENTARZA



SKALA 1:250

## LEGENDA

- drzewo
- 1 - fot. 1
- 2 - fot. 2





Fot. 1.  
Cztery nagrobki  
bez napisów.



Fot. 2  
Fragment muru.

