

KARTA CMENTARZA

NR

18249



A 1. Miejscowość FREDNOWY		6. Nazwa cmentarza [ew. nazwa dawna] Cmentarz parafialny.		B 13. Najstarszy istniejący nagrobek [data] 24X 1940	15. Groby o znaczeniu historycznym lub osób szczególnie zasłużonych. nie ma
2. Gmina IŁAWA	pow. IŁAŃSKI	7. Cmentarz dawny Cmentarz nowy (po 1945 r.)	<input checked="" type="checkbox"/> tak <input type="checkbox"/> -	14. Istniejąca dokumentacja cmentarza i miejsce jej przechowywania. Plan aktualny Urząd Gminny Plan dawny Inne materiały archiwalne	
3. Adres cmentarza 14-206 Frednowy		8. Data założenia XVIII w.			
4. Poprzednie nazwy miejscowości FRÖDENAU		9. Przynależność wyznaniowa obecna — rzym.— kat. dawna — ewang.			
5. nie czynny ew. podstawa zamknięcia		10. Powierzchnia w ha: ogólna — 0.99 wolna — 0.60			
11. Położenie cmentarza Na wzniesieniu , w centrum wsi, przy kościele.				16. Bibliografia Rejestr Gruntów Urzędu Gminnego w Iławie. Działka nr 207	
12. Uwagi Ter. Org. Admi. Państwowej				17. Uwagi użytkownika Użytkownik :Parafia rzym.—kat. we Frednowych.	

C

18.

Elementy cmentarza

Czy istnieją

I L O S C

		Do XVIII w.	1 poł. XIX w.	2 poł. XIX w.	1 poł. XX w. (do 1945 r.)	2 poł. XX w.
Mur ogrodzeniowy	tak					1
Brama[-y]	tak			1	1	
Kościół	tak	1				
Kaplica[e]	nie					
Furtka	tak					1
Nagrobki:	wolnostojące	tak			1	105
	przyścienne	nie				
	plyty	nie				
Mogiły	tak					58
Inne elementy Studnia					1	

19. Które obiekty wpisane są do rejestru zabytków

Kościół

20. STARODRZEW	Ilość	Ø pnia w cm	Stan zdrowotny
lipa	—		
kasztanowiec	—		
jesion	1	80	dobry
tuja (żywołnik)	—		
klon	1	60	dobry
	•		

21 Czy na terenie cmentarza znajdują się zarejestrowane pomniki przyrody ew. aleje
nie

22. Ogólny stan zachowania zieleni na cmentarzu

dobry, zielen jest pielęgnowana

23. Charakter rozplanowania cmentarza

nieregularne

24. Czytelność układu cmentarza:

— całości dobra
— kwater dobra
— nagrobków i mogił dobra

25. Ogólny stan zachowania cmentarza (nagrobków i drzewostanu)

nagrobków— dobra
drzewostanu— dobra

26. Istniejące zagrożenia

nie istnieją

27. Wnioski w zakresie prac:

— porządkowych
— remontowych
— konserwatorskich

28. Wnioski w zakresie niezbędnej dokumentacji:

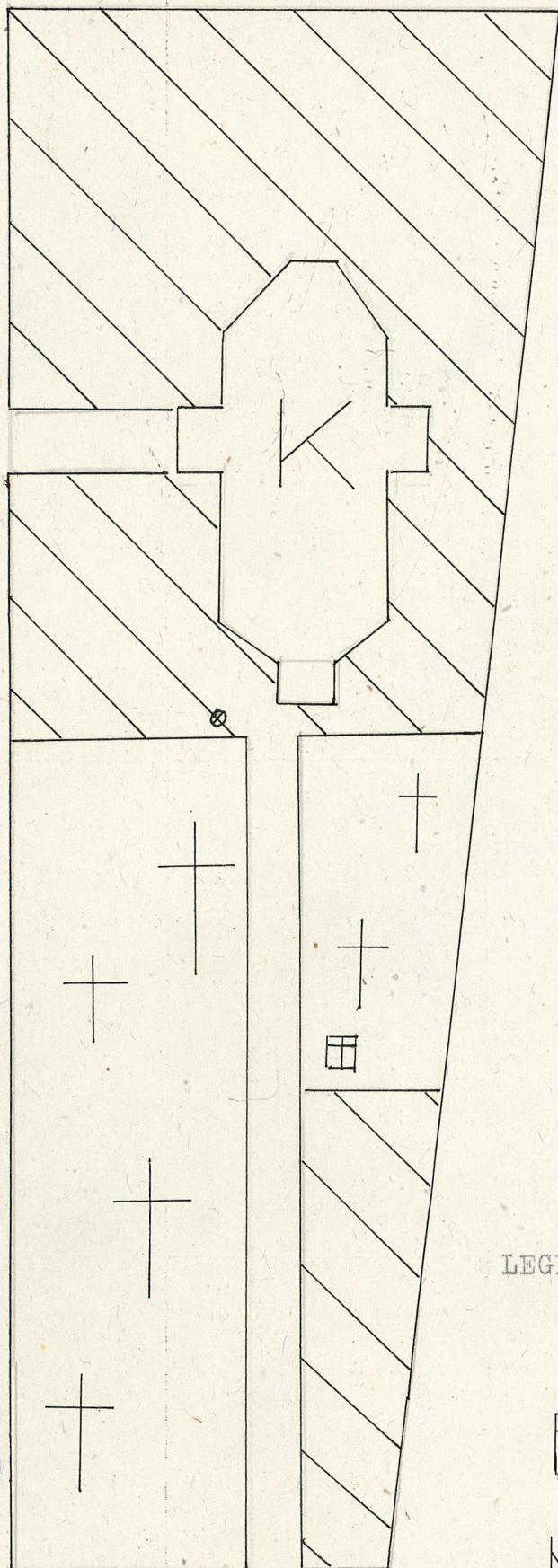

— poszczególnych nagrobków
— ewidencji całości cmentarza
— studium historycznego
— ewentualnie dokum. projektowej

29. Inne uwagi służb konserwatorskich

30. Wypełnił:


Data: K. Wiecierzyski.

15 XI 1982r.







Skala 1:500.

SZKIC SYTUACYJNY



Skala 1:5000.

LEGENDA:

-  - najstarszy nagrobek
-  - pow. wolna
-  - kościół
-  - studnia



Kościół z XVIIIw. na terenie
cmentarza.



Najstarszy nagrobek.



Fragment ogrodzenia.