

# KARTA CMENTARZA

NR

17958

Z

|   |  |   |  |  |  |   |
|---|--|---|--|--|--|---|
| <b>A</b> 1. Miejscowość<br><br>MARCINOWA WOLA   |  | 6. Nazwa cmentarza [ew. nazwa dawna]<br><br>Cmentarz wojenny z I wojny światowej                                      |  | <b>B</b> 13. Najstarszy istniejący nagrobek [data]<br><br>1914 r.                                    |  | 15. Groby o znaczeniu historycznym lub osób szczególnie zasłużonych<br><br>Wszystkie zachowane groby mają charakter historyczny. Spoczywa w nich 169 Niemców i 301 Rosjan/w 2 zb.mogiłach/poległych w latach 1914-pocz. 1915. |
| 2. Gmina<br><br>MIŁKI   |  | 7. Cmentarz dawny <input checked="" type="checkbox"/> tak<br><br>Cmentarz nowy (po 1945r.) <input type="checkbox"/> - |  | 14. Istniejąca dokumentacja cmentarza i miejsce jej przechowywania.<br><br>Nie stwierdzono           |  |   |
| 3. Adres cmentarza<br><br>Marcinowa Wola, gm.Miłki  |  | 8. Data założenia<br><br>1915 r.?   |  | Plan aktualny "  |  |   |
| 4. Poprzednie nazwy miejscowości<br><br>Marczinawolla, Martinshagen   |  | 9. Przynależność wyznaniowa:<br>obecna - cm.wojenny<br>dawna -  |  | Plan dawny "   |  |   |
| 5. [Nie] czynny<br>ew. podstawa zamknięcia  |  | 10. Powierzchnia w ha:<br>ogólna - 0,2<br>wolna - nieokr.   |  | Inne materiały archiwalne Archiwum<br><br>BDZ w Suwałkach:teczka<br>CMENTARZE WOJENNE                |  |   |
| 11. Położenie cmentarza<br>W centrum Marcinowej Woli, po wschodniej stronie drogi biegnącej przez wieś, w bezpośrednim jej sąsiedztwie. |  |   |  | 16. Bibliografia<br>Schlachtfelder in Ostpreussen, Hrsg.Wehrkreiskommando I, Königsberg/b.d/, s.140. |  |   |
| 12. Uwagi Ter. Org. Adm. Państwowej<br><br>-  |  |   |  | 17. Uwagi użytkownika<br><br>-   |  |   |



C 10.

Elementy cmentarza

Czy istnieją

I L O S C

Do XVIII w. 1 poł. XIX w. 2 poł. XIX w. 1 poł. XX w. (do 1945r) 2 poł. XX w.

Mur ogrodzeniowy

tak

-

-

-

1

-

Brama I-yl

"

-

-

-

1

-

Kościół

nie

Kaplica I-el

nie

Nagrobki: wolnostojące

tak

-

-

-

2

-

przyścienne

nie

płyty x/

tak

-

-

-

37

-

Mogiły

tak

-

ilość nieokreślona

-

Inne elementy studnia

poz. pomnika

"

-

-

-

1

-

1

-

19. Ktore obiekty wpisane są do rejestru zabytków

x/-typowe, małe płyty z nazwiskami i innymi danymi dot. poległych

Nie ma cmentarza

w rej. 420

20. STARÓDRZEW

Ilość

Ø pnia w cm

Stan zdrowotny

lipa

14

50

dobry

kasztanowiec

-

jesion

3

50

"

tuja [żywołnik]

-

dąb

4

50

"

21. Czy na terenie cmentarza znajdują się zarejestrowane pomniki przyrody ew. aleje

Nie ma

22. Ogólny stan zachowania zieleni na cmentarzu Zmian Zachowany bez większych

23. Charakter rozplanowania cmentarza

Na planie zbliżonym do trapezu, na trzech tarasach

24. Czytelność układu cmentarza:

- całości Czytelny. Na I tarasie/od drogi/ groby żołnierzy niemieckich, na III- groby żołnierzy niemieckich oraz 2 zbiorowe mogiły żołnierzy rosyjskich. Z I tarasu na II-gi biegną schody. - nagrobków i mogił dy.

25. Ogólny stan zachowania cmentarza /nagrobków i drzewostanów

Dostateczny. Pierwotny układ zieleni zachowany bez większych zmian. Nagrobki częściowo zniszczone.

26. Istniejące zagrożenia

Dewastacja obiektu przez mieszkańców wsi.

27. Wnioski w zakresie prac:

- porządkowych: Należy wyremontować istniejący mur. Konieczne jest ogrodzenie obiektu i wycięcie młodego drzewostanu i chaszczy. - remontowych - konserwatorskich

28. Wnioski w zakresie niezbędnej dokumentacji:

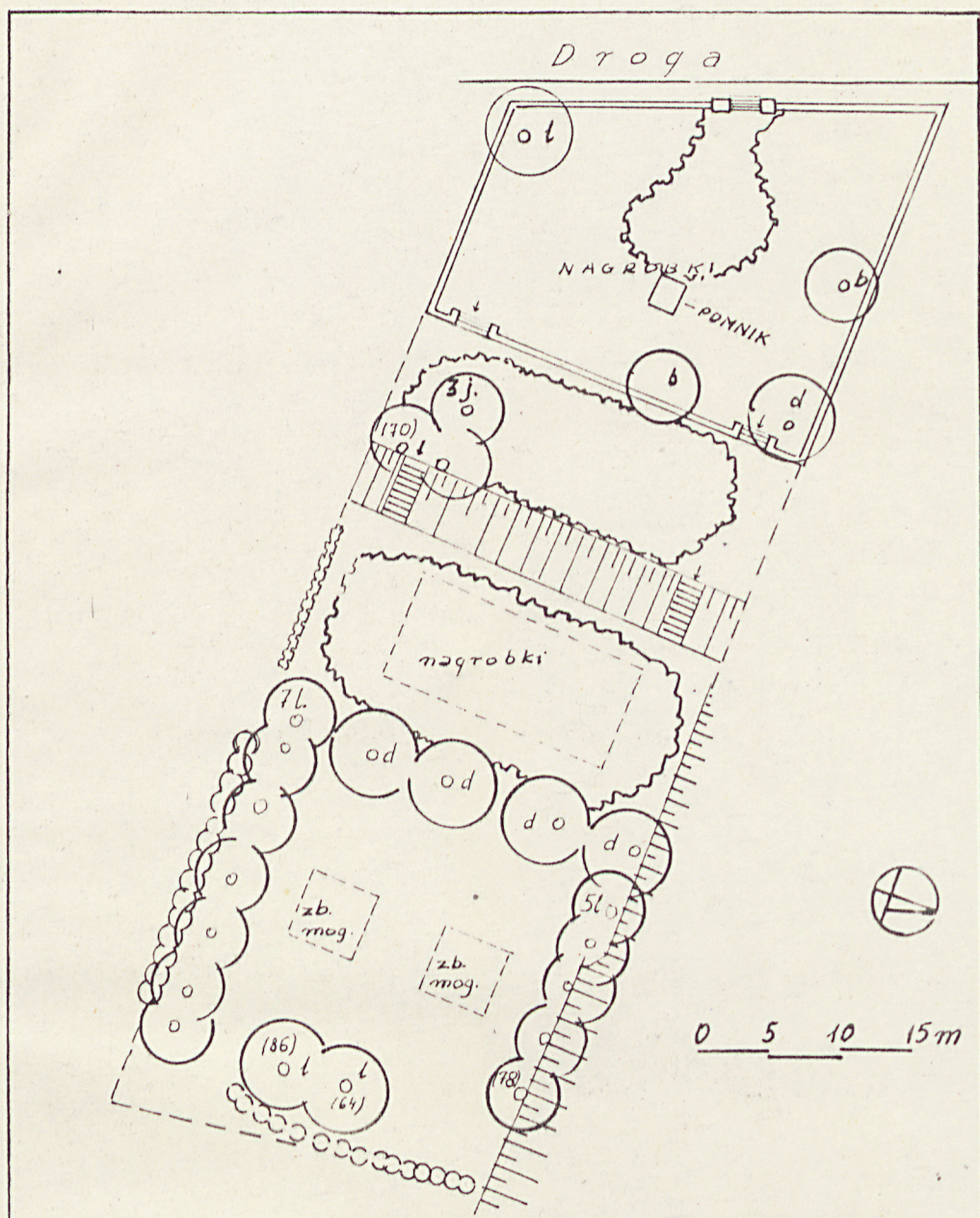
- poszczególnych nagrobków -  
- ewidencji całości cmentarza -  
- studium historycznego - ew. tak  
- ewentualnie dokum. projektowej -






29. Inne uwagi służb konserwatorskich Należy wpisać do rej. zabytków

30. Wypełnić:

J. Mackiewicz  
Data: maj 1984





-  - drzewo liściaste ; d - dąb ; l - lipa ; j - jesion ; b - brzoza  
 - szpaler grabów (85) - średnica pnia w cm  
 - szpaler krzewów  - mur kamienny  
 zb. mog. - zbiorowa mogiła  - krzewy





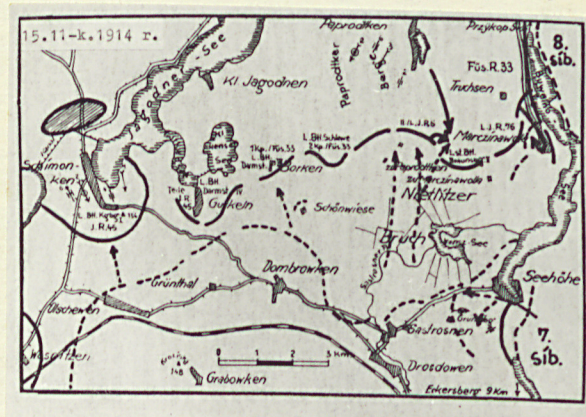
Widok od zach.



Dąb y



Fragm. cmentarza/I taras/



Działania wojenne w okolicach  
Paprotek i Marciniowej Woli/k.1914r.



1. Miejscowość

2. Obiekt (nazwa jak w karcie)

3. Zawartość wkładki (nazwa obiektu lub materiału uzupełniającego)

MARCINOWA WOLA, gm. Miłki

Cmentarz wojenny z I wojny św.

Fotografie



Widok z południa



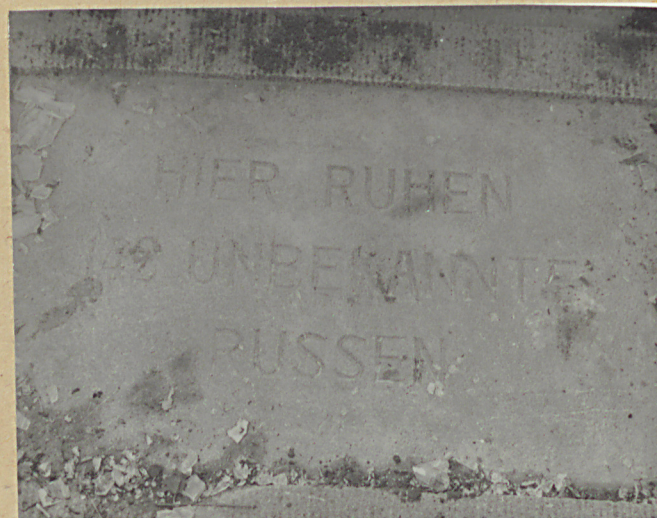
Schody/między I a II tarasem/



Lipy i graby/płd.-wsch.  
fragm. cmentarza/



Brama/schody od strony drogi/



Pyta na mogile żołnierzy armii rosyjskiej

Wkładkę założył: Janusz Mackiewicz, maj 1984  
(imię, nazwisko, data)

Miejsce przechowywania negatywów BDZ Suwałki