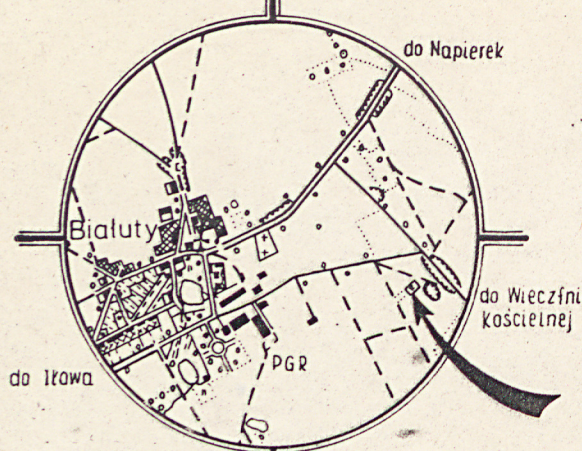


Województwo ciechanowskie Warmińsko Mazurskie		KARTA CMENTARZA		NR 17476 Z
A 1. Miejscowość BIAŁUTY		6. Nazwa cmentarza (ew. nazwa dawna) cmentarz ewangelicki		B 13. Najstarszy istniejący nagrobek (data) Płyta nagrobna z różowego granitu z 1874 r. ALEXANDER OEHLICH 14. Istniejąca dokumentacja cmentarza i miejsce jej przechowywania Plan aktualny w karcie cmentarza w skali 1 : 500 Plan dawny Inne materiały archiwalne 15. Groby o znaczeniu historycznym lub osób szczególnie zasłużonych -
2. Gmina Iłowo - <i>pow. Działdowski</i> OSADA		7. Cmentarz dawny <input checked="" type="checkbox"/> Cmentarz nowy (po 1945 r.) <input type="checkbox"/>		
3. Adres cmentarza Białuty		8. Data założenia II połowa XIX w.		
4. Poprzednie nazwy miejscowości Bialutten /niem./		9. Przynależność wyznaniowa: obecna - ewangelicki dawna - ewangelicki		
5. <u>(Nie) czynny</u> ew. podstawa zamknięcia		10. Powierzchnia w ha: ogólna - 0,1 ha wolna -		
11. Położenie cmentarza Cmentarz zlokalizowany jest na wsch. skraju wsi w pobliżu siedziby miejscowego PGR-u. Położony na terenie płaskim. Ze wszystkich stron otaczają go lasy. Plan cmentarza oparty jest na rzucie prostokąta - w szczątkowej formie zachowały się słupki z dawnego ogrodzenia oraz kaplica grobowa w jego pld.-wsch. części.		16. Bibliografia 1. Słownik Geograficzny Królestwa Polskiego Warszawa 1880 tom I str. 197 2. Janusz Zmudziński - Mazowsze ciechanowskie i mławskie, Warszawa 1975 str. 186		
12. Uwagi Ter. Org. Adm. Państwowej -		17. Uwagi użytkownika -		

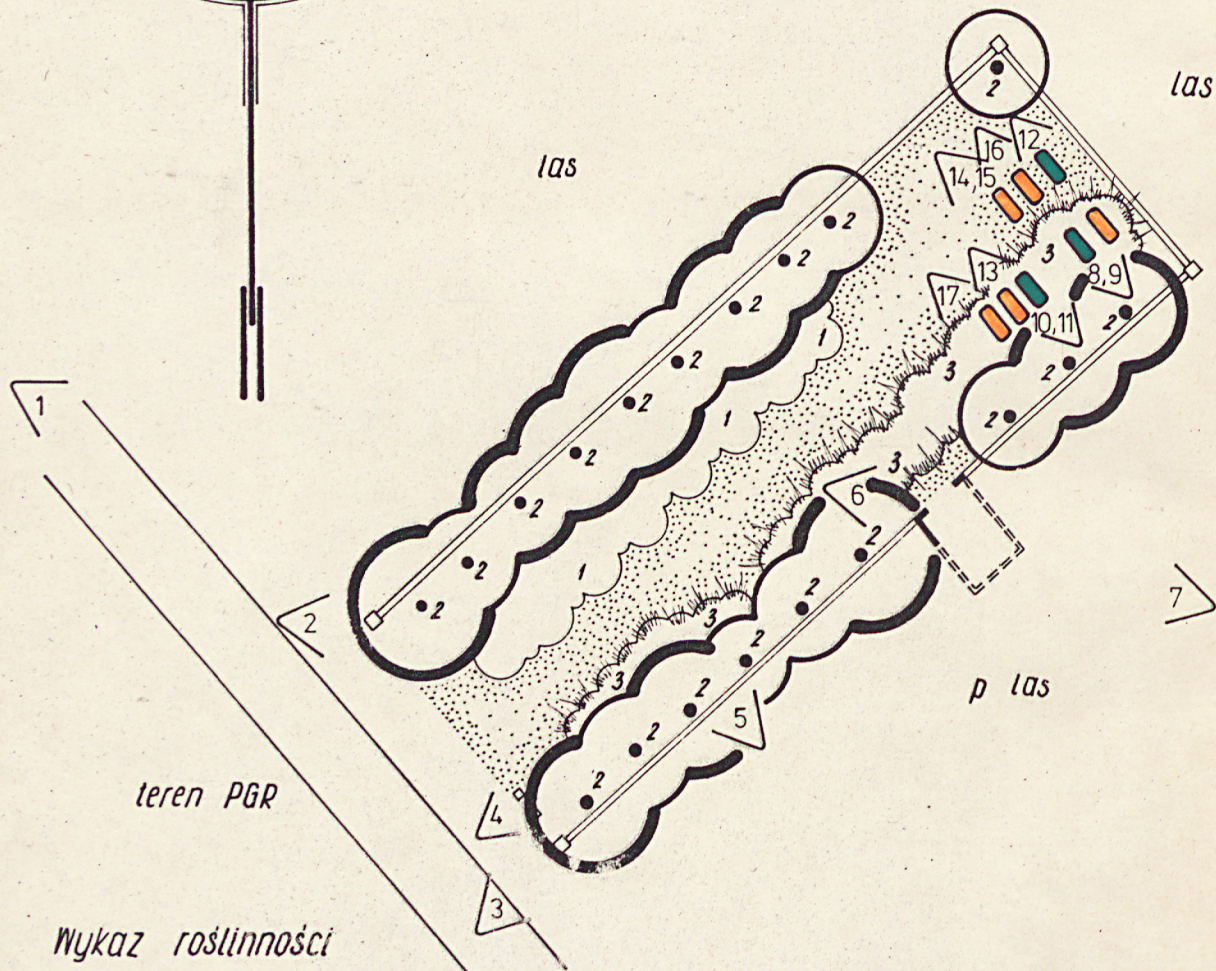
C 18. ELEMENTY CMENTARZA		I L O Ś Ć					23. Charakter rozplanowania cmentarza Plan cmentarza oparty jest na rzucie prostokąta. Nie zachował się układ alej.
	Czy istnieją	Do XVIII w.	1 poł. XIX w.	2 poł. XIX w.	1 poł. XX w. (do 1945 r.)	2 poł. XX w.	
Mur ogrodzeniowy							
Brama I-yl							
Kościół							
Kaplica I-el							24. Czytelność układu cmentarza: - całość słaboczytelny, wyznaczony fragmentami słupków z dawnego ogrodzenia - kwater nieczytelny na skutek zarosnięcia cmentarza przez samosiewy - nagrobków i mogił słaboczytelny - większość nagrobków nieczytelna
Nagrobki:	wolnostojące						
	przyścienne						
	płyty						
Mogily							
Inne elementy							25. Ogólny stan zachowania cmentarza (nagrobków i drzewostanu) Zły - nagrobki oraz starodrzew wymaga zabezpieczenia.
19. Które obiekty wpisane są do rejestru zabytków nie ma							
20.	STARODRZEW	Ilość	Ø pnia w cm	Stan zdrowotny			26. Istniejące zagrożenia -
	lipa	12	50-70	dobry			
	kasztanowiec	-					
	jesion	-					
	tuja (żywotnik)	-					
21. Czy na terenie cmentarza znajdują się zarejestrowane pomniki przyrody ew. aleje nie ma							27. Wnioski w zakresie prac: - porządkowych uporządkowanie terenu całego cmentarza - remontowych wskazany remont ogrodzenia - konserwatorskich zabezpieczenie istniejących nagrobków
22. Ogólny stan zachowania zieleni na cmentarzu Zachował się dawny układ zadrzewienia wzdłuż ogrodzenia cmentarza.							
23. Charakter rozplanowania cmentarza Plan cmentarza oparty jest na rzucie prostokąta. Nie zachował się układ alej.							
24. Czytelność układu cmentarza: - całość słaboczytelny, wyznaczony fragmentami słupków z dawnego ogrodzenia - kwater nieczytelny na skutek zarosnięcia cmentarza przez samosiewy - nagrobków i mogił słaboczytelny - większość nagrobków nieczytelna							
25. Ogólny stan zachowania cmentarza (nagrobków i drzewostanu) Zły - nagrobki oraz starodrzew wymaga zabezpieczenia.							
26. Istniejące zagrożenia -							28. Wnioski w zakresie niezbędnej dokumentacji: - poszczególnych nagrobków - - ewidencji całości cmentarza wykonano w 1985 r. - studium historycznego nie wymaga - ewentualnie dokum. projektowej nie wymaga
29. Inne uwagi służb konserwatorskich -							
30. Wypełnił: E. Rzetecka Data: 86.03.04							

LEGENDA

Orientacja
1: 25 000



- ślad dawnego ogrodzenia
- drzewa liściaste
- drzewa liściaste okazałe
- krzewy liściaste
- podrost drzew iglastych
- stanowisko wykonania zdjęć
- nagrobki z XIX wieku
- nagrobki z XX wieku.



- Wykaz roślinności
- 1. karagana
 - 2. lipa
 - 3. świerk

ARPEX PRZEDSIĘBIORSTWO
POLONIJNO
ZAGRANICZNE

obiekt: cmentarz ewangelicki
adres: Białuty gm. Łowia

treść:

Ewidencja cmentarza

	nazwisko	podpis	data	skala:
opracował	Ewa Rzetecka		86.02.25	1: 1: 500
kreślił	Ewa Rzetecka			nr rys.
kier. prac.	Jerzy Kalicki			

1. Cmentarz w otoczeniu
2. Fragment ogrodzenia
3. Zachowany słupek z bramy
4. Słupek z dawnego ogrodzenia
5. Fragment zawiasu
6. Kaplica grobowa - widok z zach.
7. Kaplica grobowa - widok ze wsch.
- 8,9. Płyta nagrobna z 1874 r.
- 10,11. Płyta nagrobna z 1883 r.
12. Płyta nagrobna z 1882 r.
- 13-17. Zniszczone nagrobki



1



2





4




5



6



7



8



9



10



11





13



14



15



16



17