

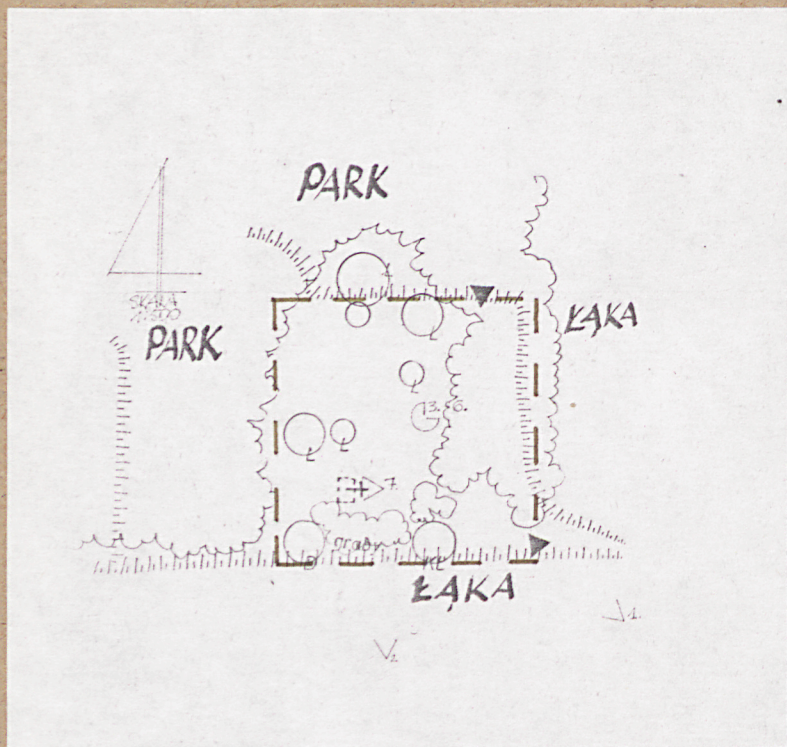
KARTA CMENTARZA

NR







Z 17630

A 1. Miejscowość PODĄGI	6. Nazwa cmentarza (ew. nazwa dawna) cmentarz rodowy	B 13. Najstarszy istniejący nagrobek (data) 18 July 1824	15. Groby o znaczeniu historycznym lub osób szczególnie zasłużonych Karl W.A. Graf von Kanitz
2. Gmina GODKOWO pow. ELBLĄSKI	7. Cmentarz dawny <input checked="" type="checkbox"/> tak Cmentarz nowy (po 1945 r.) <input checked="" type="checkbox"/> nie	14. Istniejąca dokumentacja cmentarza i miejsce jej przechowywania	
3. Adres cmentarza Podągi (w parku)	8. Data założenia 4 ćw. XVIII w.	Plan aktualny brak	
4. Poprzednie nazwy miejscowości Podangen	9. Przynależność wyznaniowa: obecna — ——— dawna — ewangelicki ?	Plan dawny brak	
5. (Nie) czynny ew. podstawa zamknięcia nieczynny	10. Powierzchnia w ha: ogólna — 0,025 ha wolna — ———	Inne materiały archiwalne brak	
11. Położenie cmentarza Cmentarz położony w pld.-wsch. narożniku parku w założeniu dworsko-parkowym, na splantowanym tarasie, łączący się układem zieleni z kompozycją parku.		16. Bibliografia brak	
12. Uwagi Ter. Org. Adm. Państwowej teren należy do S.P. -Agencji Własności Rolnej		17. Uwagi użytkownika bez uwag	

C 18. ELEMENTY CMENTARZA		Czy istnieją	I L O S C				
			Do XVIII w.	1 poł. XIX w.	2 poł. XIX w.	1 poł. XX w. (do 1945 r.)	2 poł. XX w.
Mur ogrodzeniowy		nie					
Brama I-yl		nie					
Kościół		nie					
Kaplica I-el		nie					
Nagrobki:	wolnostojące	nie					
	przyścienne	nie					
	płyty	nie					
Mogiły		nie					
Inne elementy żel. krzyż		tak		1824			
19. Które obiekty wpisane są do rejestru zabytków Zespół folwarczny - dec. 97/88 z dn. 1.08.1988r. 11402 z amamentem wolowym							
20.	STARODRZEW	Ilość	Ø pnia w cm	Stan zdrowotny			
	lipa	5	80-85	dobry			
	kasztanowiec						
	jesion						
	tuja (żywotnik)						
	dąb	1	128	dobry			
	klon	1	38	dobry			
21. Czy na terenie cmentarza znajdują się zarejestrowane pomniki przyrody ew. aleje nie							
22. Ogólny stan zachowania zieleni na cmentarzu Historyczna zielen zachowana szczętkowo, teren gęsto porośnięty samosiewami i chwastami.							
23. Charakter rozplanowania cmentarza Cmentarz o kształcie zbliżonym do prostokąta, o nieczytelnych granicach							
24. Czytelność układu cmentarza: - całość zatarta - kwater jednokwaterowy? - nagrobków i mogił nieczytelny							
25. Ogólny stan zachowania cmentarza (nagrobków i drzewostanu) Zły; nielicznie zachowana historyczna zielen, całość porośnięta samosiewami i chwastami; nagrobki zdewastowane							
26. Istniejące zagrożenia wane, odnaleziony jeden żeliwny, przewrócony krzyż Wycinka pozost. drzew, kradzież krzyża							
27. Wnioski w zakresie prac: - porządkowych uporządkować cmentarz, wyciąć chaszcze, ustawić krzyż - remontowych brak - konserwatorskich brak							
28. Wnioski w zakresie niezbędnej dokumentacji: - poszczególnych nagrobków nie - ewidencji całości cmentarza nie - studium historycznego nie - ewentualnie dokum. projektowej nie							
29. Inne uwagi służb konserwatorskich bez uwag						30. Wypełnił: Data: J.Domino VI.1995r.	



Cmentarz rodowy w Podągach

- Legenda:
-  starodrzew
 -  zakrzaczenia i drzewa nieewidencjonowane
 -  historyczny nagrobek
 -  wejście
 -  4. > miejsce wykonania zdjęcia fot.
 -  -- granice cmentarza



1.

2.





3-6.



7.