

KARTA EWIDENCYJNA ZABYTKU NIERUCHOMEGO WPISANEGO DO REJESTRU ZABYTEKÓW

1. Nazwa

KAPLICA GROBOWA ŁĄCKICH, ob. kaplica grobowa profesorów Wyższego Seminarium Duchownego

2. Czas powstania

1862

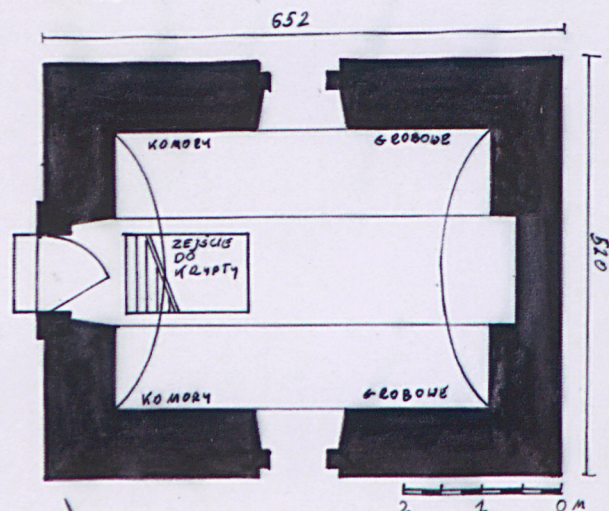
3. Miejscowość

KIELCE

4. Adres

ul. Ściegiennego 12
nr ewidencyjny działki obr. 23 dz. 238
nr księgi wieczystej nieurządzona

11. Materiały graficzne



5. Przynależność administracyjna

województwo ŚWIĘTOKRZYSKIE
powiat KIELECKI
gmina KIELCE

6. Współrzędne geograficzne

N: 50°51'25,90" E: 20°37'22,30"
X: 333508 Y: 614188

7. Poprzednie nazwy miejscowości

Kielce

8. Właściciel i jego adres

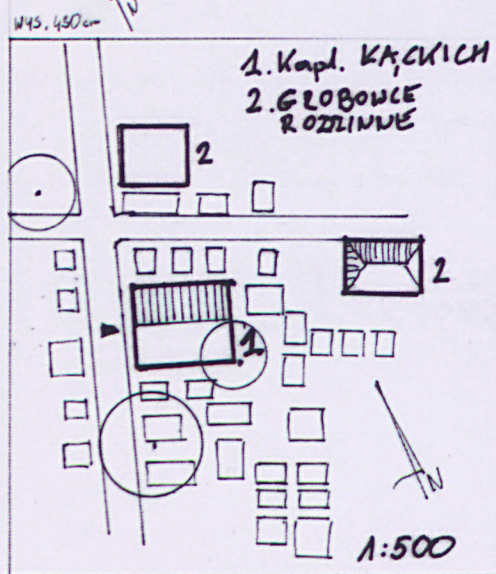
Parafia katedralna Wniebowzięcia
Najświętszej Marii Panny
Pl. Najświętszej Marii Panny 3
25-010 Kielce

9. Użytkownik i jego adres

Wyższe Seminarium Duchowne w Kielcach
ul. Jana Pawła II 7
25-025 Kielce

10. Formy ochrony

Wpis cmentarza katolickiego Starego do
rejestrów zabytków nr rej.: 1001
z 30.10.1980, nowy nr A.331



Kaplica wystawiona prawdopodobnie w 1862 r. jako grobowa rodziny Łąckich. W późniejszym okresie dokonywano tam prawdopodobnie pochówków innych zmarłych, powiązanych z fundatorami. Tablice inskrypcyjne Jana Jakuba Lardelli zm. 1837 r. i Konstantego Lardelli zm. 1838 r. na wschodniej ścianie kaplicy mogą pochodzić z nieistniejących nagrobków. Prawdopodobnie w ok. 1967 r. dokonano sanacji krypty i kaplicę przeznaczono na grobową dla profesorów Wyższego Seminarium Duchownego w Kielcach (por. spis fot.). W 2015 r. kaplica została wyremontowana z uzupełnieniem tynków i naprawa pokrycia dachu.

Wzniesiona z użyciem form historyzujących.

a. sytuacja

- położona pośrodku cmentarza po pd-wsch. stronie skrzyżowania drogi wejściowej i głównej drogi poprzecznej, przy której wejście; z trzech stron otoczona grobami.
- fundamenty: murowane z kamienia wapiennego łamanego na zaprawie wapienno-piaskowej
- krypta: murowana z kamienia wapiennego łamanego na zaprawie wapienno-piaskowej, ściany i sklepienie pokryte tynkiem wapienno-piaskowym; współczesna komora grobowa z prefabrykatów betonowych
- ściany kondygnacji naziemnej: murowane jak w krypcie, tynkowane, cokół obłożony płytami z piaskowca j.w
- sklepienia: z kamienia łamanego; sklepienie krypty zbliżone profilem do kolebkowego, osadzone na niskich ściankach fundamentowych, tynkowane; w kaplicy sklepienie żaglaste
- wieżba dachowa: niedostępna, drewniana
- pokrycie dachu: blacha stalowa malowana, z arkuszy na rąbek stojący, na deskowaniu; rynny i rury spustowe blaszane
- posadzki: w krypcie i w kaplicy z masywnych płyt różowego piaskowca; płyta zakrywająca otwór krypty żeliwna z czterema kolistymi antabami w narożach
- schody: do krypty nowsze, drewniane, drabiniaste; stopień wejściowy do kaplicy z różowego piaskowca
- otwory: drzwiowy prostokątny, od wnętrza zamknięty łukiem odcinkowym, ościeża lekko glifione, od zewnątrz otwór drzwiowy ujęty w masywne obramienie z różowego gruboziarnistego piaskowca, z masywnymi zawiasami bolcowymi, od wnętrza masywna ozdobna krata żeliwna o podziałach geometrycznych; otwory okienne sklepione półkoliście, od wnętrza ościeża lekko glifione, pośrodku grubości muru masywne ościeżnice z piaskowca j.w., w nich osadzone na wpust kraty żelazne, przewlekane, z prętami pionowymi o przekroju kwadratowym
- komory grobowe w kaplicy: nowsze, z piaskowca
- okna i drzwi: stolarki brak

b. rzut

- orientowana, na rzucie prostokąta o wym. zewnętrznych 652 x 520 cm, wewnętrznych 484 x 350 cm, jednoprzestrzenna; wejście na osi od wschodu, tuż za nim prostokątny otwór zejściowy do krypty.

c. bryła

- dwukondygnacyjna, zwarta, prostopadłościenna, na nieznacznie wysuniętym cokole; dach dwuspadowy szczytowy

d. elewacje

- bez artykulacji, na cokole odsadzkowym, zamknięte ciągłym pełnym gzymsowaniem wokół budynku, z gładkim fryzem i simowymi profilami, na krótszych elewacjach zamykającym także ściany szczytowe
- zachodnia wejściowa jednoosiowa, z wejściem poprzedzonym jednym stopniem, kamienne obramienie lekko wysunięte przed lico
- boczne symetryczne, jednoosiowe z małymi pojedynczymi oknami wentylacyjnymi krypty w cokole
- pośrodku wschodniej elewacji tuż nad cokołem dwie wapienne płyty inskrypcyjne Lardellich: Jana Jakuba zm. 1837 i Konstantego zm. 1838

c.d. załącznik nr 1

14. Kubatura 200 m ³	15. Powierzchnia użytkowa 30 m ²	16. Przeznaczenie pierwotne Kaplica grzebalna	17. Użytkowanie obecne Kaplica grzebalna
18. Stan zachowania fundamenty – stan dobry, naturalne zawilgocenie, ubytki tynku ściany zewnętrzne – stan dobry ściany wewnętrzne – stan dobry sklepienia, stropy – stan dobry dach – stan dobry wyposażenie – stan dobry instalacje – brak		19. Istniejące zagrożenia, najpilniejsze postulaty konserwatorskie	

20. Akta archiwalne (rodzaj akt, numer i miejsce przechowywania)

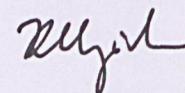
21. Uwagi

22. Adnotacje o inspekcjach, informacje o zmianach (daty, imiona i nazwiska wypełniających)

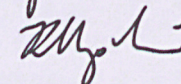
23. Bibliografia

24. Opracowanie karty ewidencyjnej (autor, data i podpis)

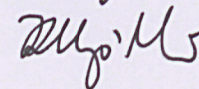
Tekst Krzysztof Myśliński 15 X 2016



plany, rysunki Krzysztof Myśliński 15 X 2016



fotografie Krzysztof Myśliński 15 X 2016



25. Źródła ikonograficzne (rodzaj, miejsce przechowywania)

26. Załączniki

1-5.

1. Miejscowość	KIELCE	5. Nazwa zabytku (jak w karcie), adres	6. Zawartość załącznika
2. Gmina	Kielce	Kaplica grobowa Łackich, ob. profesorów	- c.d. p. 13
3. Powiat	kielecki	Wyższego Seminarium Duchownego	- spis fotografii
4. Województwo	świętokrzyskie	ul. Ściegiennego 12	- dokumentacja fotograficzna

c.d. p. 13:

f. wnętrze

- krypta pod całą kaplicą, starych pochówków brak, od pd współczesna komora grobowa
- kaplica jednoprzestrzenna, w ścianie wschodniej wnęka zamknięta łukiem odcinkowym, przed nią nowsza mensa; na ścianie pn tabliczki inskrypcyjne Łuszczkiewiczów: Daniela zm. 1877, Marii zm. 1903 i Stefana zm. 1905; wzdłuż ścian bocznych proste ciągle komory grobowe, na nich tablice inskrypcyjne księży po stronie pn Władysława Łydki zm. 1987 i Stanisława Władzki zm. 1990, po stronie pd Andrzeja Zuberbiera zm. 2000, Jana Piątka zm. 2016 i Jana Lewickiego zm. 1968.

g. wyposażenie – współczesne: krucyfiks metalowy na krzyżu drewnianym i ikona maryjna**h. instalacje** – brak

Spis fotografii:

1. Elewacja północna.
2. Elewacja południowa.
3. Elewacja zachodnia.
4. Elewacja wschodnia.
5. Elewacja pd – otwór okienny.
6. Elewacja zachodnia – obramienie otworu wejściowego.
7. Elewacja zachodnia – stopień wejściowy.
8. Elewacja północna – fragment gzymsu wieńczącego.
9. Wnętrze kaplicy – widok ku zachodowi.
10. Wnętrze kaplicy – widok ku wschodowi.
11. Wnętrze kaplicy – płyta zamykająca wejście do krypty.
12. Wnętrze kaplicy – otwór wejściowy i krata drzwiowa.
13. Wnętrze kaplicy – otwór okienny w ścianie północnej.
14. Wnętrze kaplicy – płyta inskrypcyjna ks. Jana Lewickiego, zm. 1968.
15. Wnętrze kaplicy – płyta inskrypcyjna ks. Władysława Łydki, zm. 1887.
16. Wnętrze kaplicy – płyta inskrypcyjna ks. Andrzeja Zuberbiera, zm. 2000.
17. Wnętrze kaplicy – tablice inskrypcyjne Stefana zm. 1905 i Marii zm. 1903 Łuszczkiewiczów, na ścianie północnej.
18. Wnętrze kaplicy – tablica inskrypcyjna Daniela Łuszczkiewicza, zm. 1877, na ścianie północnej.
19. Wnętrze kaplicy – komory grobowe.
20. Wnętrze kaplicy – fragment sklepienia.
21. Wnętrze krypty – widok ku zachodowi.
22. Wnętrze kaplicy – wejście do krypty.
23. Wnętrze krypty – otwór wentylacyjny po stronie północnej.
24. Wnętrze krypty – kamienny watek sklepienia.
25. Elewacja v/schodnia: tablica inskrypcyjna J. J. Lardelli, zm. 1837.
26. Elewacja wschodnia: tablica inskrypcyjna K. Lardelli, zm. 1838.

Złoty Limit 16 x 16
2016



1



2



3

1. Miejscowość	KIELCE	5. Nazwa zabytku (jak w karcie), adres Kaplica grobowa Łackich, ob. profesorów Wyższego Seminarium Duchownego ul. Ściegiennego 12	6. Zawartość załącznika - dokumentacja fotograficzna
2. Gmina	Kielce		
3. Powiat	kielecki		
4. Województwo	świętokrzyskie		



4



5



6

7



8

9



10

1. Miejscowość	KIELCE	5. Nazwa zabytku (jak w karcie), adres Kaplica grobowa Łackich, ob. profesorów Wyższego Seminarium Duchownego ul. Ściegiennego 12	6. Zawartość załącznika - dokumentacja fotograficzna
2. Gmina	Kielce		
3. Powiat	kielecki		
4. Województwo	świętokrzyskie		



11



12



13



14



15



16

1. Miejscowość	KIELCE	5. Nazwa zabytku (jak w karcie), adres	6. Zawartość załącznika
2. Gmina	Kielce	Kaplica grobowa Łackich, ob. profesorów Wyższego Seminarium Duchownego ul. Ściegiennego 12	- dokumentacja fotograficzna
3. Powiat	kielecki		
4. Województwo	świętokrzyskie		



17



18



19



20



21



22

1. Miejscowość	KIELCE	5. Nazwa zabytku (jak w karcie), adres Kaplica grobowa Łackich, ob. profesorów Wyższego Seminarium Duchownego ul. Ściegiennego 12	6. Zawartość załącznika - dokumentacja fotograficzna
2. Gmina	Kielce		
3. Powiat	kielecki		
4. Województwo	świętokrzyskie		



23



24



25



26