

1. Obiekt 20515
ORGANISTOWKA

2. Czas powstania
po 1863 r.

3. Miejscowość
SUCHEDNIÓW

11. Zdjęcia, plan sytuacyjny, rzuty



4. Adres SUCHEDNIÓW, ul. Kościelna 5.

nr hipoteczny

5. Przynależność administracyjna

województwo kieleckie

gmina Suchedniów

powiat SUARZYSKO - UAM.

6. Poprzednie nazwy miejscowości
j.w.

7. Przynależność administracyjna
przed 1.VI.1975

województwo kieleckie

powiat kielecki

8. Właściciel i jego adres

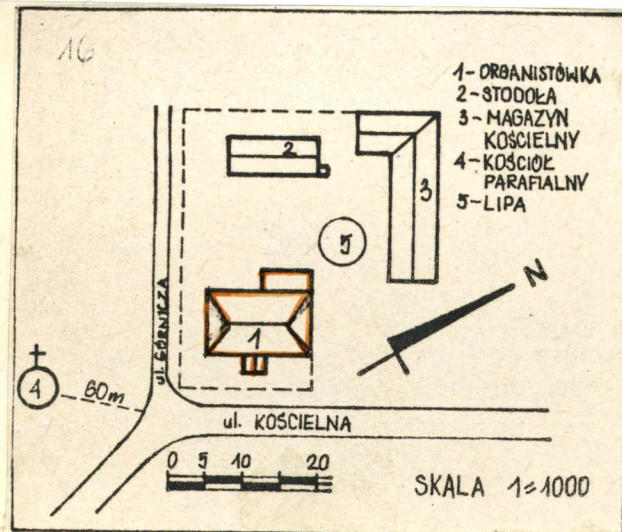
Probstwo w Suchedniowie
Suchedniów, ul. Kościelna nr 11,
woj. kieleckie.

9. Użytkownik i jego adres

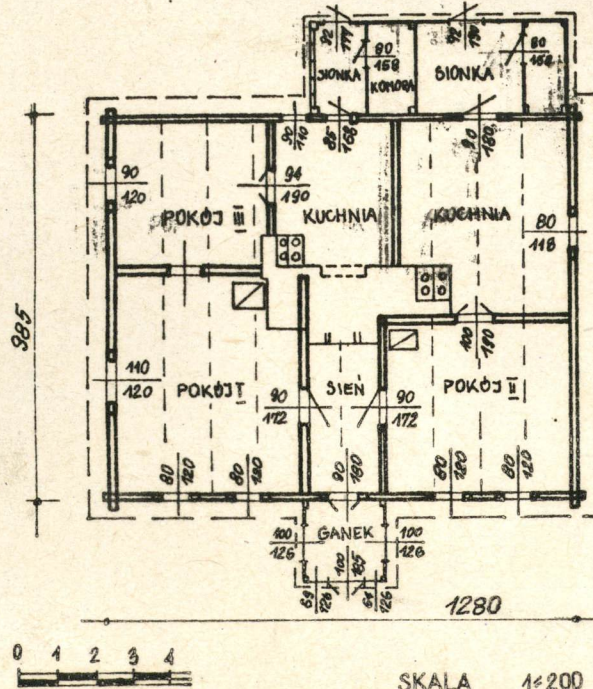
j.w.

10. Rejestr zabytków

Nr data



autor zdjęć J. Marchlewicz,
data wykonania XII/1978r.
miejsce przechowywania negatywów PP PKZ O/Kielce.



12. Autorzy, historia obiektu, określenia stylu.

W 1863 r. wszystkie zabudowania plebańskie spłonęły, jednakże organistówka nie jest tu wymieniana /w archiwaliach/. Wiadomo jednak, że pożar ogarnął wszystkie przyległe ulice, wątpliwym zatem jest aby organistówka przetrwała. Prawdopodobnie więc została wzniesiona po pożarze. Obiekt był przebudowywany; ustalenie zakresu zmian wymaga kucia tynków. Przebudowano też wszystkie piece i komin. Obecnie budynek opuszczony; jedna izba wykorzystywana na prowadzenie lekcji śpiewu.

13. Opis (sytuacja, materiał i konstrukcja, rzut, bryła, elewacje, dach, wnętrze wyposażenie, instalacje)

Organistówka usytuowana jest na płn. od kościoła, w odległości ok. 60 m, w narożu ul. Górniczej i Kościelnej. W odległości ok. 15 m w kierunku płn.-zach. stoją szopy z desek, a ok. 6 m na płn. - mury wany magazyn kościelny. Działka ogrodzona jest płotem z siatki. Przed frontem budynku i od odn. - sad. W pobliżu organistówki - stara lipa.

Budynek wzniesiony jest na rzucie prostokąta, sześciopomieszczeniowy, z sienią na osi i gankiem przed nią. Z tyłu dobudowane są sionki i komórki. Poddasze nieużytkowe.

Posadowienie - podmurówka z kamieni. Sciany - z krawędziaków modrzewiowych 718-20 x 20-25 cm/ węglowanych na nakładkę dwustronną prostą. Ostatnie 3 belki zrębu są ukośnie podcięte, tworząc rysie. Sciany działkowe wpuszczone są w obwodo. Sciana frontowa i szczytowa - bielone, tylna - nie. Sciany wewnętrzne - tynkowane. Wysokość zrębu na zewnątrz - 2,5 m. Otwory okienne - konstrukcja krosnowa o ukośnym połączeniu elementów, obramowane profilowanymi opaskami. Okna dwudzielne, sześciopolowe. W szczycie pdn. - dziewięciopolowe, trójdzielne. Okna w elewacji frontowej zabezpieczone są jednoskrzydłowymi spagowymi okiennicami. Otwory drzwiowe - konstrukcja nieczytelna. Drzwi wewnętrzne - płycinowe. Z kuchni do do sionek drzwi spagowe, deski łączone na wpust i wypust, spagi wciosane na rybi ogon. Przy drzwiach zamek skrzynkowy, zasuw żelazna i skoble. Powały - belkowe, nagie, bielone. Podłogi - białe. Dach - czteropołaciowy, krokwiowo-płatwiowy, usztywniony jętkami. Płatwie w całości poza pionem zrębu, łączone na nakładkę wzmocnioną kołkiem. Wypusty belek stropowych - profilowane. Dach pokryty gontem, na którym położono papę. Urządzenie ogniowe - współczesne, z białych kafli. W murach kominowych - od strony kuchni - półki. Ganek - o konstrukcji ryglowej, szalowanej deskami, górna część oszklona, dach dwupołaciowy.

Sionki z komórkami - konstrukcja j.w., daszki jednopołaciowe, krokwie wsparte na oczepie.

Budynek posiada instalację elektryczną.

14. Kubatura 369,5 m ³	15. Powierzchnia użytkowa 113,7 m ²	16. Przeznaczenie pierwotne mieszkalne	17. Użytkowanie obecne opuszczony
18. Prace budowlane i konserwatorskie, ich przebieg i dokumentacja		19. Stan zachowania (fundamenty, ściany zewnętrzne, ściany wewnętrzne, sklepienia, stropy, konstrukcje dachowe, pokrycie dachu, wyposażenie i instalacje) Ogólny stan dobry. W ścianie tylnej dwie belki zrębu na znacznej długości spróchniały. Płatew tylna w części środkowej spróchniała. Płatew licowa - nad gankiem spróchniała. Płatew szczytowa /płn./ - zawilgocona.	
20. Najpilniejsze postulaty konserwatorskie			

21. Akta archiwalne (rodzaj akt, numer i miejsce przechowywania)

Suchedniów, Akta Dyrekcji Ubezpieczeń, sygn.1216, s.17.
WAP w Kielcach.

22. Bibliografia

23. Źródła ikonograficzne i fotografie (rodzaj, miejsce przechowywania, sygnatury)

Negatywy 6x6, nr: 32086, 32087, 32088.
Pracownia Fotograficzna PP PKZ O/Kielce.

24. Uwagi różne

Obiekt przeznaczony do rozbiórki.

25. Wypełnił

Bogumiła Szurowa,
VIII/ 1978 r.

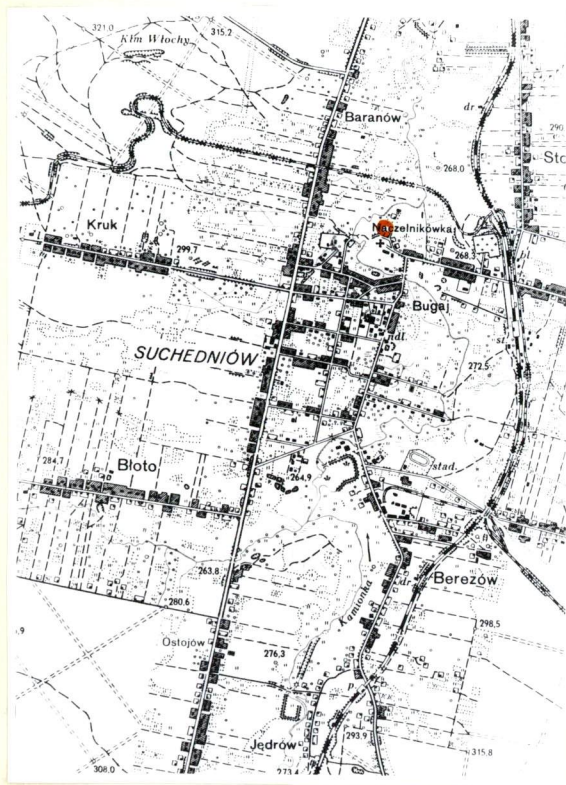
26. Sprawdził

Załączniki: wkładka nr

1. Miejscowość
SUCHEDNIÓW, ul. Kościelna 5.

2. Obiekt /nazwa jak w karcie/
ORGANISTOWKA.

3. Zawartość wkładki /nazwa obiektu lub materiału uzupełniającego/
Orientacja, fot. elewacji pdn.



Wkładkę założył: Bogumiła Szurawa, VIII/1978r.
/imię, nazwisko, data/

Miejsce przechowywania negatywów: PP.PKZ O/Kielce....

33/12